Data presentazione: 10/11/1998 - Data: 11/04/2023 - n. T122336 - Richiedente: DCPGNN59R07I158A

MODULARIO F. - rg. rond. - 497

Mod. B (Nuovo Catasto Edilizio Urbano)

MINISTERO DELLE FINANZE

DIREZIONE GENERALE DEL CATASTO E DEI SERVIZI TECNICI ERARIALI

Lire 200

NUOVO CATASTO EDILIZIO URBANO

(R. DECRETO-LEGGE 13 APRILE 1939, N. 652)

Planimetria dell'immobile situato nel Comune di FOGGIA *Via* MONTI N° 5

Ditta I. A. C. P.

Allegata alla dichiarazione presentata all'Ufficio Tecnico Erariale di FOGGIA

H 300

PIANO R.

LOTTO 160

SCALA D

INTERNO 1

ISOLATO 2

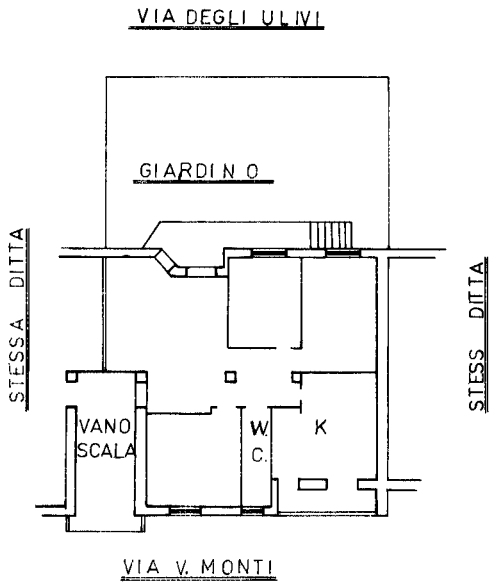

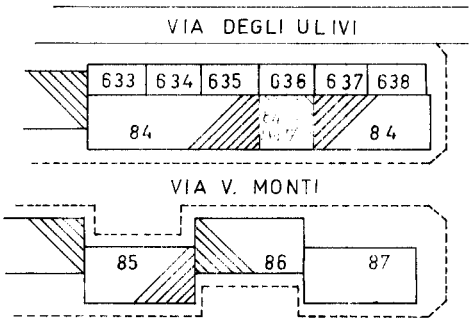

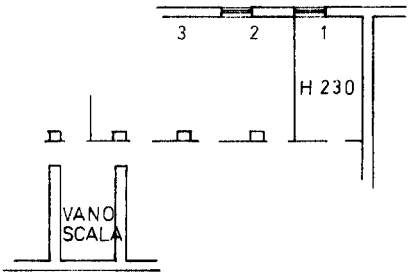

PIANO S.I.

ORIENTAMENTO

SCALA DI 1. 200

SPAZIO RISERVATO PER LE ANNOTAZIONI D'UFFICIO	
DATA PROT. N° CON LA ISTANZA N° 693 del 10-11-98	DENUNCIA DI VARIAZIONE F° 147A P.LLE {84 sub. 7 {636

Compilata dal GEOM. SAPONARO RAFFAELE (Titolo, nome e cognome del tecnico)

Iscritto all'Albo dei GEOMETRI della Provincia di FOGGIA

DATA

Firma: Saponaro Raffaele

Ultima planimetria in atti

Data presentazione: 10/11/1998 - Data: 11/04/2023 - n. T122336 - Richiedente: DCPGNN59R07I158A
Totale schede: 1 - Formato di acquisizione: A3(297x420) - Formato stampa richiesto: A4(210x297)

Catasto dei Fabbricati - Situazione al 11/04/2023 - Comune di FOGGIA(D643) - < Foglio 147 - Particella 84 - Subalterno 7 > - Uiu graffata
Firmato Da: ARUBAPEC EU QUALIFIED CERTIFICATES CA G1 Serial#: 39855184e3be4b0
Firmato Da: ENTRATA CAPUA Emesso Da: ARUBAPEC EU QUALIFIED CERTIFICATES CA G1 Serial#: 39855184e3be4b0