

MODULARIO
F. rig. rend. 487



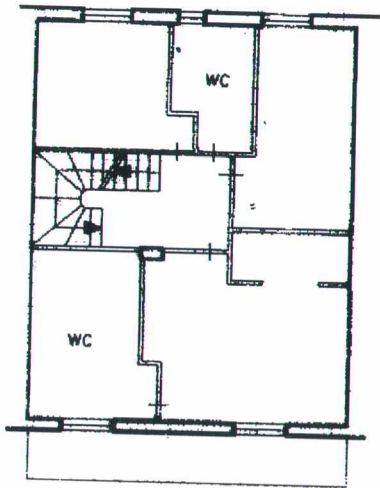
MINISTERO DELLE FINANZE
DIPARTIMENTO DEL TERRITORIO

CATASTO EDILIZIO URBANO (RDL 13-4-1939, n. 652)

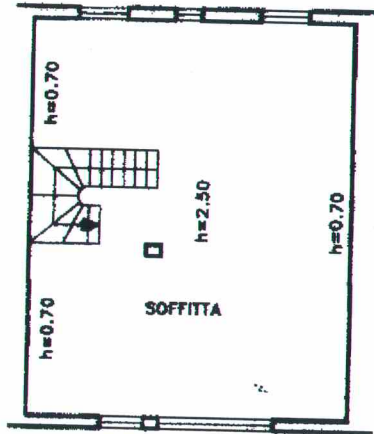
MOD. BA

LIRE
200

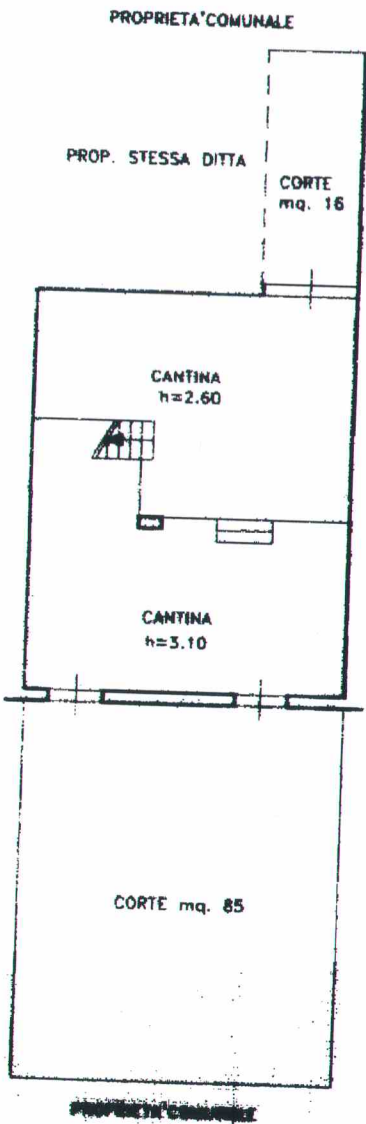
Planimetria di u.i.u. in Comune di PIAZZA ARMERINA via Contrada CICCIONA civ. n. 6



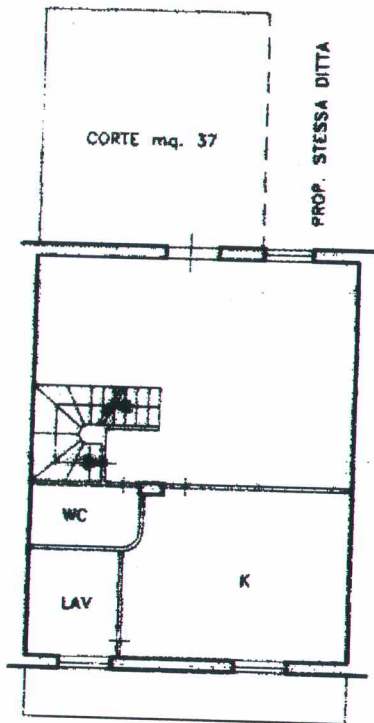
1AP
h=2.70



2AP



PS1



PT
h=2.70



07037641

ORIENTAMENTO



SCALA DI 1:2

Dichiarazione di N.C.

Denuncia di variazione

Planimetria in atti

Presentazione: 09/09/1999 - Data: 25/06/2010 - n. EN0093462 - Richiedente OLIVERI

Identificativi catastali

Formato di acq.: A4 (211x297) - Fatt. di ARCHITETTI

Compilata dal ARCHITETTI (Titolo nome)

DI MARIA RICCARDO iscritto all'albo dei

della provincia di Enna



RISERVATO ALL'UFFICIO

000747