

# - GEOMETRA ANDREA DE PICCOLI -

- UFFICIO IN VIA CORTE D'APPELLO N. 6 -  
- CASALE MONFERRATO -  
- TELEFONO 0142-591872 – FAX 0142-591871 -  
- C.F. DPC NDR 73B13 B885D –  
- P.IVA 01655790069 –  
- E MAIL: GEOMETRADEPICCOLI@GMAIL.COM -

Esecuzione Immobiliare R.G.E. 133/2023 – Tribunale di Vercelli

doValue s.p.a.

contro

## Allegato H

# Estratto di Mappa, Elenco Subalterni, Elaborato Planimetrico Visure catastali e Planimetrie originarie



COLLEGIO DEI GEOMETRI DI CASALE MONFERRATO E CIRCONDARIO N. 605  
COORDINATORE PER LA SICUREZZA IN FASE DI PROGETTAZIONE ED ESECUZIONE DAL 1997  
AGGIORNAMENTI TU SICUREZZA: 2010-2014 – 2015-2019  
CTU TRIBUNALE DI VERCELLI ED EX TRIBUNALE DI CASALE MONFERRATO DAL 2005  
CERTIFICATORE ENERGETICO REGIONE PIEMONTE DAL 2010  
MEDIATORE PROFESSIONISTA MINISTERO DI GIUSTIZIA DAL 2011 – ACCREDITATO GEO-CAM DAL 2015  
CERTIFICATORE ENERGETICO REGIONE LIGURIA DAL 2012  
ACCREDITATO PRESSO IL M.I.U.R. - LABORATORIO EDILIZIA - ESERCITAZIONI DI TOPOGRAFIA  
CERTIFICATORE ENERGETICO REGIONE LOMBARDA DAL 2014  
COMPONENTE DELLA COMMISSIONE EDILIZIA DEL COMUNE DI CASALE M.TO – 2014-2019  
ASSOCIATO A.P.E. - ASSOCIAZIONE PROPRIETÀ EDILIZIA DI NOVI LIGURE DAL 2015  
AMMINISTRATORE DI CONDOMINIO ACCREDITATO DM GIUSTIZIA N. 140 - 2014 DAL 2015  
REGISTRO NAZIONALE AMMINISTRATORI CONDOMINIALI DI CONFEDILIZIA N. 3574  
POLIZZA ASSICURATIVA: AIG IPB000654



QUESTO STUDIO SUPPORTA HE FOR SHE  
BY UN WOMEN GOODWILL AMBASSADOR EMMA WATSON A SOLIDARITY MOVEMENT FOR GENDER EQUALITY



N-12100

E-2300



Direzione Provinciale di Vercelli - Ufficio Provinciale - Territorio - Direttore ALESSANDRO COPANO

I Particella: 796

Vis. tel. (0.90 euro)



## Visura storica per immobile

### Situazione degli atti informatizzati al 11/02/2024

<b>Dati della richiesta</b>	Comune di TRONZANO VERCELLESE (Codice:L451)		
	Provincia di VERCELLI		
<b>Catasto Terreni</b>	Foglio: 13 Particella: 796		

#### Area di enti urbani e promiscui dal 19/07/2006

N.	DATI IDENTIFICATIVI			DATI CLASSAMENTO				DATI DERIVANTI DA	
	Foglio	Particella	Sub	Porz	Qualità Classe	Superficie(m²) ha are ca	Deduz		Reddito
1	13	796		-	ENTE URBANO	30 40		Agrario	VARIAZIONE IDENTIFICATIVI PER ALLINEAMENTO MAPPE del 19/07/2006 Pratica n. VC0060771 in atti dal 19/07/2006 ALLINEAMENTO MAPPE (n. 6161.1/2006)
<b>Notifica</b>									

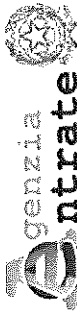
Nella variazione sono stati soppressi i seguenti immobili:

Foglio: 13 Particella: 170 ;

**Mappali Fabbricati Correlati**  
Codice Comune L451 - Foglio 13 - Particella 796/

#### Situazione dell'unità immobiliare che ha originato il precedente dal 24/01/2002

N.	DATI IDENTIFICATIVI			DATI CLASSAMENTO				DATI DERIVANTI DA	
	Foglio	Particella	Sub	Porz	Qualità Classe	Superficie(m²) ha are ca	Deduz		Reddito
1	13	170		-	ENTE URBANO	30 40		Agrario	TABELLA DI VARIAZIONE del 26/09/2001 Pratica n. 7359 in atti dal 24/01/2002 (n. 81109.1/2001)
<b>Notifica</b>									



Direzione Provinciale di Vercelli  
Ufficio Provinciale - Territorio  
Servizi Catastali

# Visura storica per immobile

## Situazione degli atti informatizzati al 11/02/2024

Data: 11/02/2024 Ora: 16.27.53

Fine

Visura n.: T22968

Pag: 2

### Situazione dell'unità immobiliare dal 28/01/1980

N.	DATI IDENTIFICATIVI				DATI CLASSAMENTO				DATI DERIVANTI DA	
	Foglio	Particella	Sub	Porz	Qualità Classe	Superficie(m²) ha are ca	Deduz	Reddito Dominicale	Reddito Agrario	
1	13	170	-	-	FU D ACCERT	30 40				Variazione del 28/01/1980 in atti dal 05/02/1980 (n. 280)
Notifica						Partita	2456			

### Situazione dell'unità immobiliare dall'impianto meccanografico

N.	DATI IDENTIFICATIVI				DATI CLASSAMENTO				DATI DERIVANTI DA	
	Foglio	Particella	Sub	Porz	Qualità Classe	Superficie(m²) ha are ca	Deduz	Reddito Dominicale	Reddito Agrario	
1	13	170	-	-	FABB RURALE	30 40				Impianto meccanografico del 15/03/1977
Notifica						Partita	2456			

L'intestazione alla data della richiesta deriva dai seguenti atti:


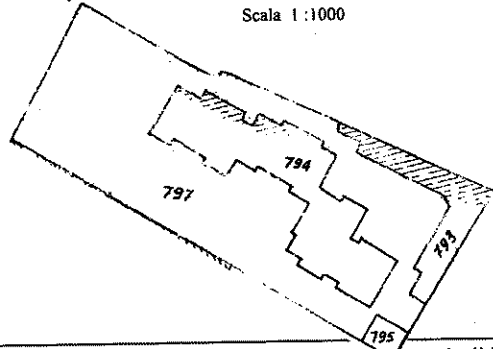
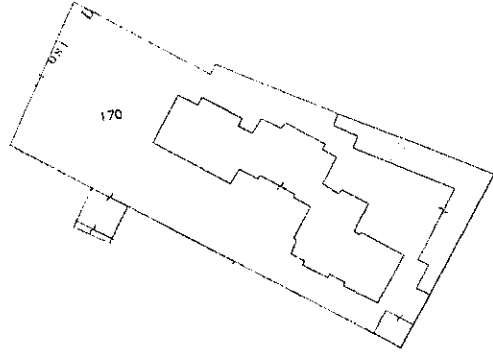

### Situazione degli intestati dall'impianto meccanografico

N.	DATI ANAGRAFICI	CODICE FISCALE	DIRITTI E ONERI REALI
1	[REDACTED]	[REDACTED]	(8) Usufrutto fino al 26/09/2001
2	[REDACTED]	[REDACTED]	(1) Proprieta' fino al 26/09/2001
DATI DERIVANTI DA			
Impianto meccanografico			

Visura telematica

Tributi speciali: Euro 0,90

\* Codice Fiscale Validato in Anagrafe Tributaria.

 <b>agenzia del Territorio</b>	UFFICIO PROVINCIALE DI <b>VERCELLI</b> CATASTO FABBRICATI																																																																																																																																																
<b>ELABORATO PLANIMETRICO</b>																																																																																																																																																	
Comune : Tronzano V.se	Fg 13 Particella 796																																																																																																																																																
Dimostrazione grafica dei subalterni																																																																																																																																																	
<b>Elaborato planimetrico d'ufficio redatto ai fini dell'allineamento degli identificativi catastali fra CT e CEU</b>																																																																																																																																																	
Situazione CT prima della variazione per allineamento degli identificativi catastali Scala 1:1000																																																																																																																																																	
																																																																																																																																																	
Subalternazione a seguito della variazione per allineamento degli identificativi catastali I subalterni non rappresentati non sono stati variati																																																																																																																																																	
	<table border="1" style="width: 100%; border-collapse: collapse;"> <thead> <tr> <th colspan="3">prima</th> <th colspan="3">dopo</th> </tr> <tr> <th>foglio</th> <th>particella</th> <th>sub</th> <th>foglio</th> <th>particella</th> <th>sub</th> </tr> </thead> <tbody> <tr><td>13</td><td>170</td><td>1</td><td>13</td><td>796</td><td>4</td></tr> <tr><td></td><td></td><td>2</td><td></td><td></td><td>5</td></tr> <tr><td></td><td></td><td>3</td><td></td><td></td><td>6</td></tr> <tr><td></td><td></td><td>4</td><td></td><td></td><td>7</td></tr> <tr><td></td><td></td><td>5</td><td></td><td></td><td>8</td></tr> <tr><td></td><td></td><td>6</td><td></td><td></td><td>9</td></tr> <tr><td></td><td></td><td>7</td><td></td><td></td><td>10</td></tr> <tr><td></td><td></td><td>8</td><td></td><td></td><td>11</td></tr> <tr><td></td><td></td><td>9</td><td></td><td></td><td>12</td></tr> <tr><td></td><td></td><td>10</td><td></td><td></td><td>13</td></tr> <tr><td></td><td></td><td>11</td><td></td><td></td><td>14</td></tr> <tr><td></td><td></td><td>12</td><td></td><td></td><td>15</td></tr> <tr><td></td><td></td><td>13</td><td></td><td></td><td>16</td></tr> <tr><td></td><td></td><td>14</td><td></td><td></td><td>17</td></tr> <tr><td></td><td></td><td>15</td><td></td><td></td><td>18</td></tr> <tr><td></td><td></td><td>16</td><td></td><td></td><td>19</td></tr> <tr><td></td><td></td><td>17</td><td></td><td></td><td>20</td></tr> <tr><td></td><td></td><td>18</td><td></td><td></td><td>21</td></tr> <tr><td></td><td></td><td>19</td><td></td><td></td><td>22</td></tr> <tr><td></td><td></td><td>20</td><td></td><td></td><td>23</td></tr> <tr><td></td><td></td><td>21</td><td></td><td></td><td>24</td></tr> <tr><td></td><td></td><td>22</td><td></td><td></td><td>25</td></tr> </tbody> </table>	prima			dopo			foglio	particella	sub	foglio	particella	sub	13	170	1	13	796	4			2			5			3			6			4			7			5			8			6			9			7			10			8			11			9			12			10			13			11			14			12			15			13			16			14			17			15			18			16			19			17			20			18			21			19			22			20			23			21			24			22			25
prima			dopo																																																																																																																																														
foglio	particella	sub	foglio	particella	sub																																																																																																																																												
13	170	1	13	796	4																																																																																																																																												
		2			5																																																																																																																																												
		3			6																																																																																																																																												
		4			7																																																																																																																																												
		5			8																																																																																																																																												
		6			9																																																																																																																																												
		7			10																																																																																																																																												
		8			11																																																																																																																																												
		9			12																																																																																																																																												
		10			13																																																																																																																																												
		11			14																																																																																																																																												
		12			15																																																																																																																																												
		13			16																																																																																																																																												
		14			17																																																																																																																																												
		15			18																																																																																																																																												
		16			19																																																																																																																																												
		17			20																																																																																																																																												
		18			21																																																																																																																																												
		19			22																																																																																																																																												
		20			23																																																																																																																																												
		21			24																																																																																																																																												
		22			25																																																																																																																																												
Scala 1:1000																																																																																																																																																	
Le presenti dimostrazioni grafiche sono state direttamente derivate dalla mappa del catasto terreni e dall'abbozzo di mappa urbano alle rispettive scale di rappresentazione.																																																																																																																																																	
VERCELLI	04/12/2006 Il Tecnico Redattore 																																																																																																																																																



## ACCERTAMENTO DELLA PROPRIETÀ IMMOBILIARE URBANA ELENCO DEI SUBALTERNI ASSEGNATI


Comune	Sezione	Foglio	Particella	Tipo mappale	del:
TRONZANO VERCELLESE		13	796		

Sub	UBICAZIONE via/piazza	n.civ	Piani	Scala	Int	DESCRIZIONE
1	CORSO VITTORIO EMANUELE SECONDO		T			STALLE, SCUDERIE, RIMESSE E AUTORIMESSE
2	CORSO VITTORIO EMANUELE SECONDO		T			STALLE, SCUDERIE, RIMESSE E AUTORIMESSE
3	CORSO VITTORIO EMANUELE SECONDO		T			STALLE, SCUDERIE, RIMESSE E AUTORIMESSE
4	CORSO VITTORIO EMANUELE SECONDO		S1 - T			ABITAZIONI DI TIPO CIVILE
5	CORSO VITTORIO EMANUELE SECONDO		S1 - T			ABITAZIONI DI TIPO CIVILE
6	CORSO VITTORIO EMANUELE SECONDO		1 - S1			ABITAZIONI DI TIPO CIVILE
7	CORSO VITTORIO EMANUELE SECONDO		1 - S1			ABITAZIONI DI TIPO CIVILE
8	CORSO VITTORIO EMANUELE SECONDO		2 - S1			ABITAZIONI DI TIPO CIVILE
9	CORSO VITTORIO EMANUELE SECONDO		2 - S1			ABITAZIONI DI TIPO CIVILE
10	CORSO VITTORIO EMANUELE SECONDO		S1 - T			ABITAZIONI DI TIPO CIVILE
11	CORSO VITTORIO EMANUELE SECONDO		S1 - T			ABITAZIONI DI TIPO CIVILE
12	CORSO VITTORIO EMANUELE SECONDO		1 - S1			ABITAZIONI DI TIPO CIVILE
13	CORSO VITTORIO EMANUELE SECONDO		1 - S1			ABITAZIONI DI TIPO CIVILE
14	CORSO VITTORIO EMANUELE SECONDO		2 - S1			ABITAZIONI DI TIPO CIVILE
15	CORSO VITTORIO EMANUELE SECONDO		2 - S1			ABITAZIONI DI TIPO CIVILE
16	CORSO VITTORIO EMANUELE SECONDO		S1 - T			ABITAZIONI DI TIPO CIVILE
17	CORSO VITTORIO EMANUELE SECONDO		S1 - T			ABITAZIONI DI TIPO CIVILE
18	CORSO VITTORIO EMANUELE SECONDO		S1 - T			ABITAZIONI DI TIPO CIVILE
19	CORSO VITTORIO EMANUELE SECONDO		1 - S1			ABITAZIONI DI TIPO CIVILE
20	CORSO VITTORIO EMANUELE SECONDO		1 - S1			ABITAZIONI DI TIPO CIVILE
21	CORSO VITTORIO EMANUELE SECONDO		1 - S1			ABITAZIONI DI TIPO CIVILE



22	CORSO VITTORIO EMANUELE SECONDO		2 - S1		ABITAZIONI DI TIPO CIVILE
23	CORSO VITTORIO EMANUELE SECONDO		2 - S1		ABITAZIONI DI TIPO CIVILE
24	CORSO VITTORIO EMANUELE SECONDO		2 - S1		ABITAZIONI DI TIPO CIVILE
25	CORSO VITTORIO EMANUELE SECONDO		S1		MAGAZZINI E LOCALI DI DEPOSITO
26	CORSO VITTORIO EMANUELE SECONDO		S1		MAGAZZINI E LOCALI DI DEPOSITO
27	CORSO VITTORIO EMANUELE SECONDO		T		STALLE, SCUDERIE, RIMESSE E AUTORIMESSE
28	CORSO VITTORIO EMANUELE SECONDO		T		STALLE, SCUDERIE, RIMESSE E AUTORIMESSE
29	CORSO VITTORIO EMANUELE SECONDO		T		STALLE, SCUDERIE, RIMESSE E AUTORIMESSE
30	CORSO VITTORIO EMANUELE SECONDO		T		STALLE, SCUDERIE, RIMESSE E AUTORIMESSE
31	CORSO VITTORIO EMANUELE SECONDO		T		STALLE, SCUDERIE, RIMESSE E AUTORIMESSE
32	CORSO VITTORIO EMANUELE SECONDO		T		STALLE, SCUDERIE, RIMESSE E AUTORIMESSE
33	CORSO VITTORIO EMANUELE SECONDO		T		STALLE, SCUDERIE, RIMESSE E AUTORIMESSE
34	CORSO VITTORIO EMANUELE SECONDO		T		STALLE, SCUDERIE, RIMESSE E AUTORIMESSE
35	CORSO VITTORIO EMANUELE SECONDO		T		STALLE, SCUDERIE, RIMESSE E AUTORIMESSE
36	CORSO VITTORIO EMANUELE SECONDO		T		STALLE, SCUDERIE, RIMESSE E AUTORIMESSE
37	CORSO VITTORIO EMANUELE SECONDO		T		STALLE, SCUDERIE, RIMESSE E AUTORIMESSE
38	CORSO VITTORIO EMANUELE SECONDO		T		STALLE, SCUDERIE, RIMESSE E AUTORIMESSE
39	CORSO VITTORIO EMANUELE SECONDO		T		STALLE, SCUDERIE, RIMESSE E AUTORIMESSE
40	CORSO VITTORIO EMANUELE SECONDO		T		STALLE, SCUDERIE, RIMESSE E AUTORIMESSE
41	CORSO VITTORIO EMANUELE SECONDO		T		STALLE, SCUDERIE, RIMESSE E AUTORIMESSE
42	CORSO VITTORIO EMANUELE SECONDO		T		STALLE, SCUDERIE, RIMESSE E AUTORIMESSE
43	CORSO VITTORIO EMANUELE SECONDO		T		STALLE, SCUDERIE, RIMESSE E AUTORIMESSE
44	CORSO VITTORIO EMANUELE SECONDO		T		STALLE, SCUDERIE, RIMESSE E AUTORIMESSE
45	CORSO VITTORIO EMANUELE SECONDO		T		STALLE, SCUDERIE, RIMESSE E AUTORIMESSE





Direzione Provinciale di Vercelli  
Ufficio Provinciale - Territorio  
Servizi Catastali

Data: 17/11/2023 Ora: 7.31.29  
Visura n.: T4611 Pag: 1

Segue

## Visura storica per immobile

### Situazione degli atti informatizzati al 17/11/2023

<b>Dati della richiesta</b>	Comune di TRONZANO VERCELLESE (Codice:L451)
	Provincia di VERCELLI
<b>Catasto Fabbricati</b>	Foglio: 13 Particella: 796 Sub.: 19

#### INTESTATO

1 FLORESTA Salvatore nato a VERCELLI (VC) il 27/09/1982	FLRSVT82P27L750A*	(1) Proprieta' 1/1
---	-------------------	--------------------

#### Unità immobiliare dal 09/11/2015

N.	DATI IDENTIFICATIVI				DATI DI CLASSAMENTO				DATI DERIVANTI DA			
	Sezione Urbana	Foglio	Particella	Sub	Zona Cens.	Micro Zona	Categoria	Classe		Consistenza	Superficie Catastale	Rendita
1		13	796	19			A/2	1	5 vani	Totale: 97 m <sup>2</sup> Totale:esuse aree scoperte**: 94 m <sup>2</sup>	Euro 374,43	Variazione del 09/11/2015 - Inserimento in visura dei dati di superficie.
Indirizzo (CORSO VITTORIO EMANUELE SECONDO Piano S1 - 1)												
Notifica										Mod.58	-	

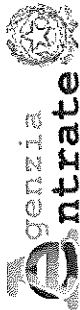
**Mappali Terreni Correlati**  
Codice Comune L451 - Foglio 13 - Particella 796

#### Situazione dell'unità immobiliare dal 21/10/2014

N.	DATI IDENTIFICATIVI				DATI DI CLASSAMENTO				DATI DERIVANTI DA			
	Sezione Urbana	Foglio	Particella	Sub	Zona Cens.	Micro Zona	Categoria	Classe		Consistenza	Superficie Catastale	Rendita
1		13	796	19			A/2	1	5 vani		Euro 374,43	VARIAZIONE TOPONOMASTICA del 21/10/2014 Pratica n. VC0096831 in atti dal 21/10/2014 VARIAZIONE TOPONOMASTICA DERIVANTE DA AGGIORNAMENTO ANSC (n. 57870.1/2014)
Indirizzo (CORSO VITTORIO EMANUELE SECONDO Piano S1 - 1)												
Notifica										Mod.58	-	

**Mappali Terreni Correlati**  
Codice Comune L451 - Foglio 13 - Particella 796





Direzione Provinciale di Vercelli  
Ufficio Provinciale - Territorio  
Servizi Catastali

# Visura storica per immobile

## Situazione degli atti informatizzati al 17/11/2023

Data: 17/11/2023 Ora: 7.31.29

Segue

Visura n.: T4611

Pag: 2

### Situazione dell'unità immobiliare dal 21/07/2006

DATI IDENTIFICATIVI		DATI DI CLASSAMENTO					DATI DERIVANTI DA					
N.	Sezione Urbana	Foglio	Particella	Sub	Zona Cens.	Micro Zona	Categoria	Classe	Consistenza	Superficie Catastale	Rendita	
1		13	796	19			A/2	1	5 vani		Euro 374,43	VARIAZIONE MODIFICA IDENTIFICATIVO del 21/07/2006 Pratica n. VC0061711 in atti dal 21/07/2006 VARIAZIONE PER MODIFICA IDENTIFICATIVO - ALLINEAMENTO MAPPE (n. 44860.16/2006)
Indirizzo		CORSO VITTORIO EMANUELE II Piano S1 - 1										
Notifica		Partita		854		Mod.58						

### L'intestazione alla data della richiesta deriva dai seguenti atti:

#### Situazione degli intestati dal 18/12/2006

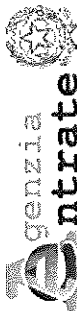
N.	DATI ANAGRAFICI	CODICE FISCALE	DIRITTI E ONERI REALI
1	FLORESTA Salvatore nato a VERCELLI (VC) il 27/09/1982	FLRSVT82P27L750A*	(1) Proprieta' 1/1
DATI DERIVANTI DA			
Atto del 18/12/2006 Pubblico ufficiale VERCELLOTTI LUIGI Sede SANTHIA' (VC) Repertorio n. 84722 - COMPRAVENDITA Nota presentata con Modello Unico n. 9678.1/2806 Reparto P1 di VERCELLI in atti dal 21/12/2006			

#### Situazione degli intestati dal 21/07/2006

N.	DATI ANAGRAFICI	CODICE FISCALE	DIRITTI E ONERI REALI
1	MODA Massimo nato a CARISIO (VC) il 21/09/1960	MDOMSM60P21B782P*	(1) Proprieta' 1/1 fino al 18/12/2006
DATI DERIVANTI DA			
del 21/07/2006 Pratica n. VC0061711 in atti dal 21/07/2006 VARIAZIONE PER MODIFICA IDENTIFICATIVO - ALLINEAMENTO MAPPE (n. 44860.16/2006)			

### Situazione dell'unità immobiliare che ha originato il precedente dal 07/07/2006

DATI IDENTIFICATIVI		DATI DI CLASSAMENTO					DATI DERIVANTI DA					
N.	Sezione Urbana	Foglio	Particella	Sub	Zona Cens.	Micro Zona	Categoria	Classe	Consistenza	Superficie Catastale	Rendita	
1		13	170	16			A/2	1	5 vani		Euro 374,43	VARIAZIONE MODIFICA IDENTIFICATIVO del 07/07/2006 Pratica n. VC0058107 in atti dal 07/07/2006 VARIAZIONE PER MODIFICA IDENTIFICATIVO - ALLINEAMENTO MAPPE (n. 43536.16/2006)
Indirizzo		CORSO VITTORIO EMANUELE II Piano S1 - 1										
Notifica		Partita		854		Mod.58						



Direzione Provinciale di Vercelli  
Ufficio Provinciale - Territorio  
Servizi Catastali

Data: 17/11/2023 Ora: 7.31.29

Visura n.: T4611 Pag: 3

## Visura storica per immobile

### Situazione degli atti informatizzati al 17/11/2023

L'intestazione alla data della richiesta deriva dai seguenti atti:

Situazione degli intestati dal 07/07/2006

DATI ANAGRAFICI		CODICE FISCALE		DIRITTI E ONERI REALI	
N.	MODA Massimo nato a CARISIO (VC) il 21/09/1960	MDOMSM60P21B782P*	(1) Proprietà 1/1	fino al 21/07/2006	
DATI DERIVANTI DA del 07/07/2006 Pratica n. VC0058107 in atti dal 07/07/2006 VARIAZIONE PER MODIFICA IDENTIFICATIVO - ALLINEAMENTO MAPPE (n. 43536.16/2006)					

Situazione dell'unità immobiliare che ha originato il precedente dal 01/01/1992

N.	DATI IDENTIFICATIVI				DATI DI CLASSAMENTO				DATI DERIVANTI DA			
	Sezione Urbana	Foglio	Particella	Sub	Zona Cens.	Micro Zona	Categoria	Classe		Consistenza	Superficie Catastale	Rendita
1		13	794	16			A/2	1	5 vani		Euro 374,43 L. 725.000	VARIAZIONE del 01/01/1992 Variazione del quadro tariffario
Indirizzo CORSO VITTORIO EMANUELE II Piano S1 - 1												
Notifica Partita 854 Mod.58 -												

Situazione dell'unità immobiliare dall'impianto meccanografico

N.	DATI IDENTIFICATIVI				DATI DI CLASSAMENTO				DATI DERIVANTI DA			
	Sezione Urbana	Foglio	Particella	Sub	Zona Cens.	Micro Zona	Categoria	Classe		Consistenza	Superficie Catastale	Rendita
1		13	794	16			A/2	1	5 vani		Euro 0,62 L. 1.210	Impianto meccanografico del 30/06/1987
Indirizzo CORSO VITTORIO EMANUELE II Piano S1 - 1												
Notifica Partita 854 Mod.58 -												

L'intestazione alla data della richiesta deriva dai seguenti atti:

Situazione degli intestati dal 28/02/2003

DATI ANAGRAFICI		CODICE FISCALE		DIRITTI E ONERI REALI	
N.	[REDACTED]	MDOMSM60P21B782P*	(1) Proprietà 1/1	fino al 07/07/2006	
DATI DERIVANTI DA del 28/02/2003 Pubblico ufficiale VERCELLOTTI LUIGI Sede SANTHIA' (VC) Repertorio n. 68419 - COMPRAVENDITA Trascrizione n. 1856.1/2003 Reparto PI di VERCELLI in atti dal 31/03/2003					

# Visura storica per immobile

## Situazione degli atti informatizzati al 17/11/2023

### Situazione degli intestati dall'impianto meccanografico

N.	DATI ANAGRAFICI	CODICE FISCALE	DIRITTI E ONERI REALI
1	ONZANO VERCELLESE (VC) il 19/01/1937	BR7MRA37A19L451J*	(1) Proprieta' 500/1000 fino al 28/02/2003
2	Integronata a BORGO D'ALE (VC) il 01/05/1947 Impianto meccanografico del 30/06/1987	FRSMTR47E41B009H*	(1) Proprieta' 500/1000 fino al 28/02/2003

DATI DERIVANTI DA

Visura telematica

Tributi speciali: Euro 0,90

\* Codice Fiscale Validato in Anagrafe Tributaria.

\*\* Si intendono escluse le "superfici di balconi, terrazzi e aree scoperte pertinenziali e accessorie, comunicanti o non comunicanti" (cfr. Provvedimento del Direttore dell'Agenzia delle Entrate 29 marzo 2013).

MODULARIO  
F. Cat. S. T. - 215



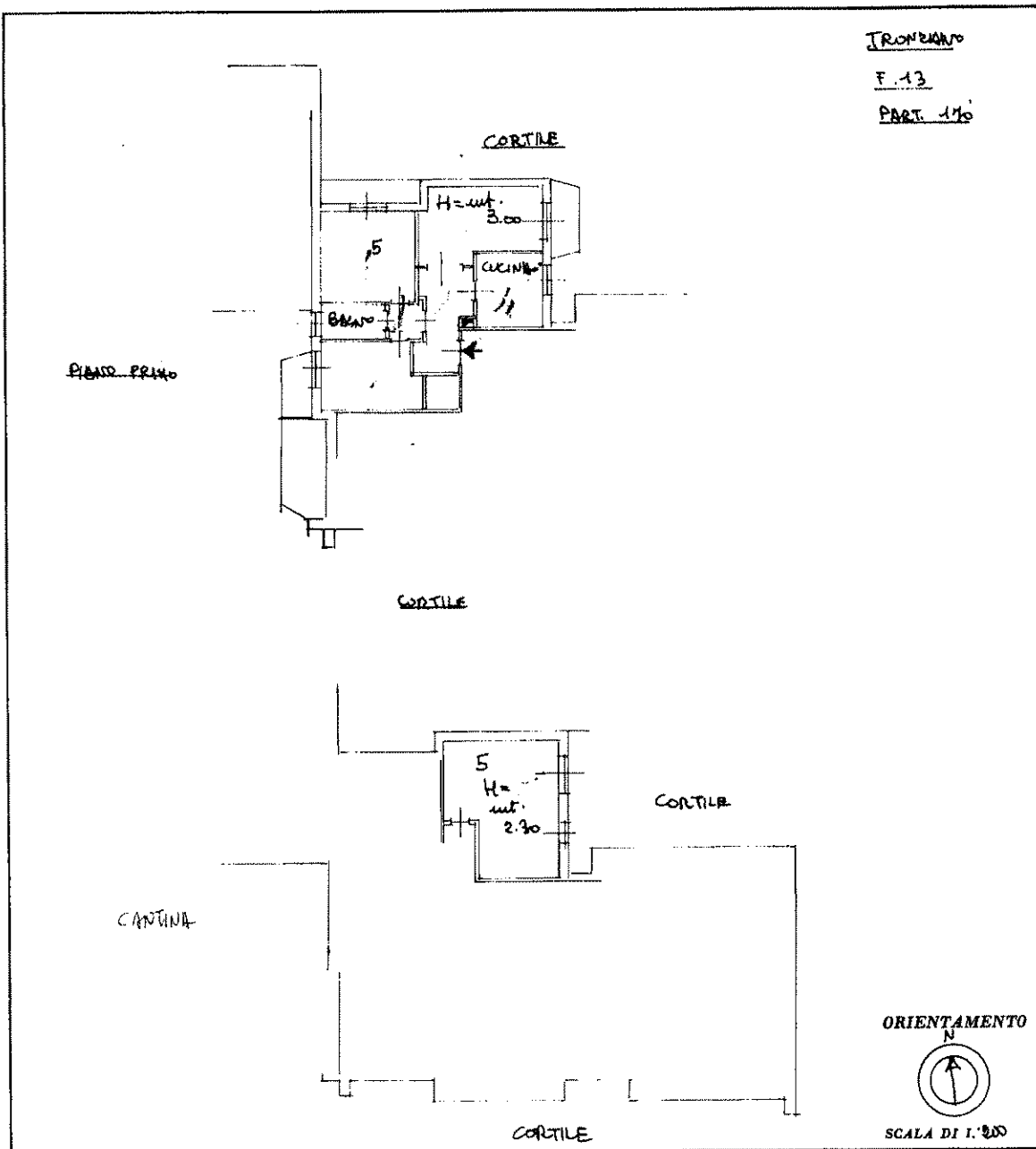
MINISTERO DELLE FINANZE  
DIREZIONE GENERALE DEL CATASTO E DEI SERVIZI TECNICI ERARIALI

Lire  
15

# NUOVO CATASTO EDILIZIO URBANO

(R. DECRETO-LEGGE 13 APRILE 1929, N. 652)

Planimetria dell'immobile situato nel Comune di TRONZANO Via C.SO VITTORIO EMANUELE  
Ditta AUDRITO CESARE n. RIVAROLO C. SE. 20/6/1949 - RES. TRONZANO C.SO VITTORIO EMANUELE 165  
Allegata alla dichiarazione presentata all'Ufficio Tecnico Erariale di VERCELLI



TRONZANO

F. 13

PART. 116

SPAZIO RISERVATO PER LE ANNOTAZIONI D'UFFICIO

DATA

PROT. N°

802/7A

Compilata dal ARCH. RENZO TONELLO  
(Titolo, nome e cognome del tecnico)

SANTINA

Iscritto all'Albo de GLI ARCHITETTI  
della Provincia di VERCELLI

DATA

Firma:

## Visura storica per immobile

### Situazione degli atti informatizzati al 17/11/2023

<b>Dati della richiesta</b>	Comune di TRONZANO VERCELLESE (Codice:L451)
	Provincia di VERCELLI
<b>Catasto Fabbricati</b>	Foglio: 13 Particella: 796 Sub.: 37

#### INTESTATO

1 FLORESTA Salvatore nato a VERCELLI (VC) il 27/09/1982	FLRSVT82P27L750A*	(1) Proprieta' 1/1
---	-------------------	--------------------

#### Unità immobiliare dal 09/11/2015

N.	DATI IDENTIFICATIVI				DATI DI CLASSAMENTO				DATI DERIVANTI DA			
	Sezione Urbana	Foglio	Particella	Sub	Zona Cens.	Micro Zona	Categoria	Classe		Consistenza	Superficie Catastale	Rendita
1		13	796	37			C/6	2	12 m <sup>2</sup>	Totale: 10 m <sup>2</sup>	Euro 30,99	Variazione del 09/11/2015 - Inscritto in visura dei dati di superficie.
Indirizzo CORSO VITTORIO EMANUELE SECONDO Piano T												
Notifica												
Mod.58												

Mappali Terreni Correlati  
Codice Comune L451 - Foglio 13 - Particella 796

#### Situazione dell'unità immobiliare dal 21/10/2014

N.	DATI IDENTIFICATIVI				DATI DI CLASSAMENTO				DATI DERIVANTI DA			
	Sezione Urbana	Foglio	Particella	Sub	Zona Cens.	Micro Zona	Categoria	Classe		Consistenza	Superficie Catastale	Rendita
1		13	796	37			C/6	2	12 m <sup>2</sup>		Euro 30,99	VARIAZIONE TOPONOMASTICA del 21/10/2014 Pratica n. VC0096849 in atti dal 21/10/2014 VARIAZIONE TOPONOMASTICA DERIVANTE DA AGGIORNAMENTO ANSC (n. 57888.1/2014)
Indirizzo CORSO VITTORIO EMANUELE SECONDO Piano T												
Notifica												
Mod.58												

Mappali Terreni Correlati  
Codice Comune L451 - Foglio 13 - Particella 796

## Visura storica per immobile

### Situazione degli atti informatizzati al 17/11/2023

#### Situazione dell'unità immobiliare dal 21/07/2006

N.	DATI IDENTIFICATIVI					DATI DI CLASSAMENTO					DATI DERIVANTI DA	
	Sezione Urbana	Foglio	Particella	Sub	Zona Cens.	Micro Zona	Categoria	Classe	Consistenza	Superficie Catastale		Rendita
1		13	796	37			C/6	2	12 m <sup>2</sup>		Euro 30,99	VARIAZIONE MODIFICA IDENTIFICATIVO del 21/07/2006 Pratica n. VC0061711 in atti dal 21/07/2006 VARIAZIONE PER MODIFICA IDENTIFICATIVO - ALLINEAMENTO MAPPE (n. 44878.34/2006)
Indirizzo CORSO VITTORIO EMANUELE II Piano T												
Notifica 854 Partita Mod.58												

L'intestazione alla data della richiesta deriva dai seguenti atti:

#### Situazione degli intestati dal 18/12/2006

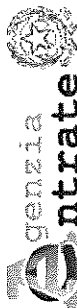
N.	DATI ANAGRAFICI	CODICE FISCALE	DIRITTI E ONERI REALI
1	FLORESTA Salvatore nato a VERCELLI (VC) il 27/09/1982	FLRSVT82P27L750A*	(1) Proprieta' 1/1
DATI DERIVANTI DA Atto del 18/12/2006 Pubblico ufficiale VERCELLOTTI LUIGI Sede SANTHIA (VC) Repertorio n. 84722 - COMPRAVENDITA Nota presentata con Modello Unico n. 9678.1/2006 Reparto PI di VERCELLI in atti dal 21/12/2006			

#### Situazione degli intestati dal 21/07/2006

N.	DATI ANAGRAFICI	CODICE FISCALE	DIRITTI E ONERI REALI
1	MODA Massimo nato a CARISIO (VC) il 21/09/1960	MDOMSM60P21B782P*	(1) Proprieta' 1/1 fino al 18/12/2006
DATI DERIVANTI DA del 21/07/2006 Pratica n. VC0061711 in atti dal 21/07/2006 VARIAZIONE PER MODIFICA IDENTIFICATIVO - ALLINEAMENTO MAPPE (n. 44878.34/2006)			

Situazione dell'unità immobiliare che ha originato il precedente dal 07/07/2006

N.	DATI IDENTIFICATIVI					DATI DI CLASSAMENTO					DATI DERIVANTI DA	
	Sezione Urbana	Foglio	Particella	Sub	Zona Cens.	Micro Zona	Categoria	Classe	Consistenza	Superficie Catastale		Rendita
1		13	170	34			C/6	2	12 m <sup>2</sup>		Euro 30,99	VARIAZIONE MODIFICA IDENTIFICATIVO del 07/07/2006 Pratica n. VC00658107 in atti dal 07/07/2006 VARIAZIONE PER MODIFICA IDENTIFICATIVO - ALLINEAMENTO MAPPE (n. 43554.34/2006)
Indirizzo CORSO VITTORIO EMANUELE II Piano T												
Notifica 854 Partita Mod.58												



Direzione Provinciale di Vercelli  
Ufficio Provinciale - Territorio  
Servizi Catastali

Data: 17/11/2023 Ora: 7.32.29

Visura n.: T4657

Pag: 3

## Visura storica per immobile

### Situazione degli atti informatizzati al 17/11/2023

L'intestazione alla data della richiesta deriva dai seguenti atti:

**Situazione degli intestati dal 07/07/2006**

DATI ANAGRAFICI		CODICE FISCALE		DIRITTI E ONERI REALI	
N.	1	MODA Massimo nato a CARISIO (VC) il 21/09/1960	MDOMSM60P21B782P*	(1) Proprieta' 1/1 fino al 21/07/2006	
<b>DATI DERIVANTI DA</b>					
del 07/07/2006 Pratica n. VC0058107 in atti dal 07/07/2006 VARIAZIONE PER MODIFICA IDENTIFICATIVO - ALLINEAMENTO MAPPE (n. 43554.34/2006)					

**Situazione dell'unità immobiliare che ha originato il precedente dal 01/01/1992**

N.	DATI IDENTIFICATIVI						DATI DI CLASSAMENTO				DATI DERIVANTI DA	
	Sezione Urbana	Foglio	Particella	Sub	Zona Cens.	Micro Zona	Categoria	Classe	Consistenza	Superficie Catastale		Rendita
1		13	793	11			C/6	2	12 m <sup>2</sup>		Euro 30,99 L. 60.000	VARIAZIONE del 01/01/1992 Variazione del quadro tariffario
Indirizzo CORSO VITTORIO EMANUELE II Piano T												
Notifica Partita 854 Mod.58 -												

**Situazione dell'unità immobiliare dall'impianto meccanografico**

N.	DATI IDENTIFICATIVI						DATI DI CLASSAMENTO				DATI DERIVANTI DA	
	Sezione Urbana	Foglio	Particella	Sub	Zona Cens.	Micro Zona	Categoria	Classe	Consistenza	Superficie Catastale		Rendita
1		13	793	11			C/6	2	12 m <sup>2</sup>		Euro 0,05 L. 88	Impianto meccanografico del 30/06/1987
Indirizzo CORSO VITTORIO EMANUELE II Piano T												
Notifica Partita 854 Mod.58 -												

L'intestazione alla data della richiesta deriva dai seguenti atti:

**Situazione degli intestati dal 28/02/2003**

DATI ANAGRAFICI		CODICE FISCALE		DIRITTI E ONERI REALI	
N.	1	il 21/09/1960	MDOMSM60P21B782P*	(1) Proprieta' 1/1 fino al 07/07/2006	
<b>DATI DERIVANTI DA</b>					
Atto del 28/02/2003 Pubblico ufficiale VERCELLOTTI LUIGI Sede SANTHIA' (VC) Repertorio n. 68419 - COMPRAVENDITA Trascrizione n. 1856.1/2003 Reparto PI di VERCELLI in atti dal 31/03/2003					

## Visura storica per immobile

### Situazione degli atti informatizzati al 17/11/2023

#### Situazione degli intestati dall'impianto meccanografico

N.	DATI ANAGRAFICI	CODICE FISCALE	DIRITTI E ONERI REALI
1	[REDACTED] MONZANO VERCELLESE (VC) il 19/01/1937	BRITMRA37A19L451J*	(1) Proprieta' 500/1000 fino al 28/02/2003
2	[REDACTED] gignonata a BORGIO D'ALE (VC) il 01/05/1947 Impianto meccanografico del 30/06/1987	FRSMTR47E41B009H*	(1) Proprieta' 500/1000 fino al 28/02/2003
DATI DERIVANTI DA			

Visura telematica

Tributi speciali: Euro 0,90

\* Codice Fiscale Validato in Anagrafe Tributaria.



MODULARIO  
Cat. S. T. - 213



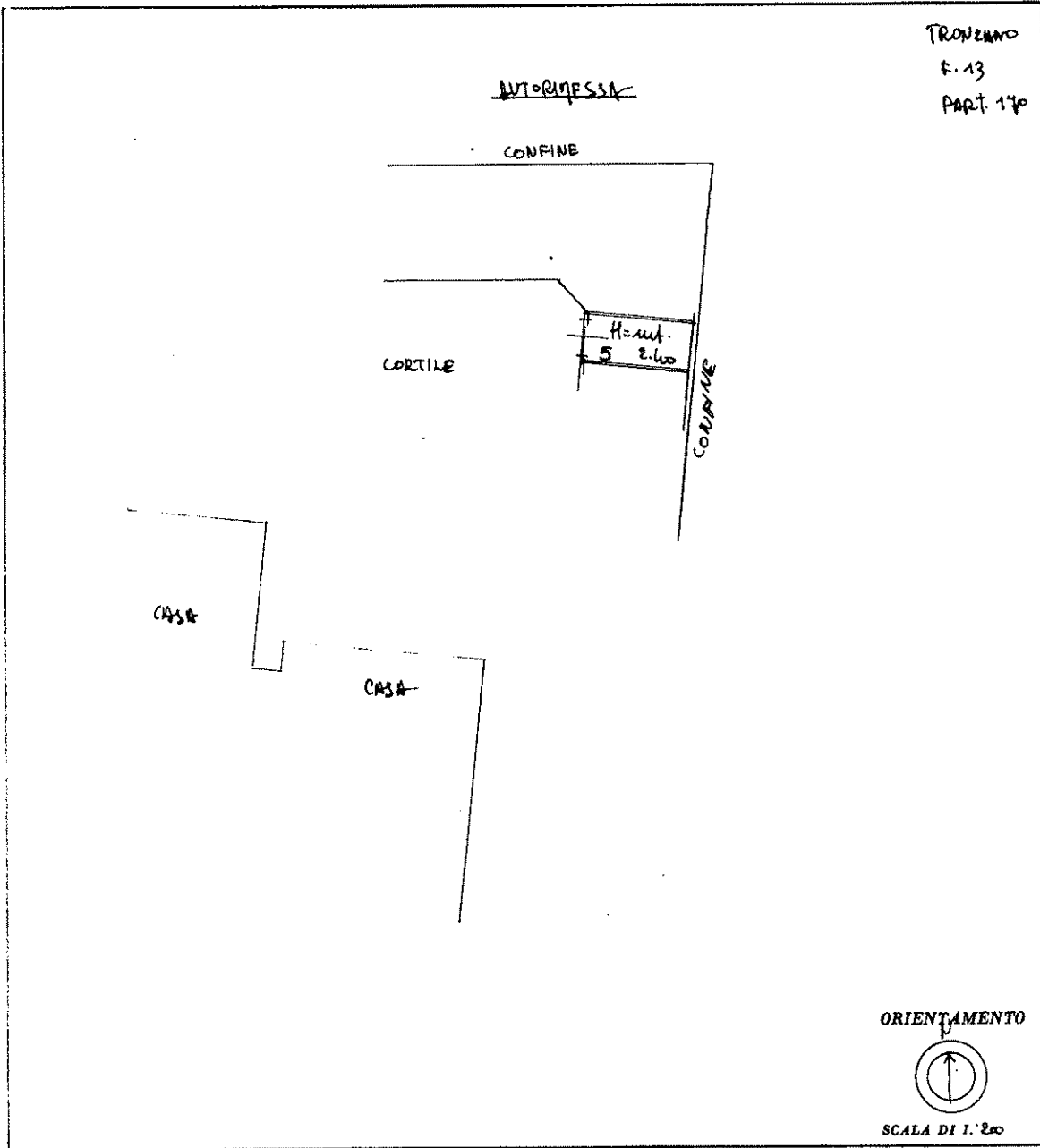
MINISTERO DELLE FINANZE  
DIREZIONE GENERALE DEL CATASTO E DEI SERVIZI TECNICI ERARIALI

Lire  
15

# NUOVO CATASTO EDILIZIO URBANO

(R. DECRETO-LEGGE 13 APRILE 1939, N. 662)

Planimetria dell'immobile situato nel Comune di TRONZANO Via C.so VITTORIO EMANUELE  
Ditta AUDRITO CESARE M. RIVAROLO C.se 20/6/1999 - Ros. TRONZANO C.so VITTORIO EMANUELE 165  
Allegata alla dichiarazione presentata all'Ufficio Tecnico Erariale di VERCELLI



SPAZIO RISERVATO PER LE ANNOTAZIONI D'UFFICIO

Compilato dal ARCH. RENZO TONELLO  
(Titolo, nome e cognome del tecnico)  
SANTHA

Iscritto all'Albo degli ARCHITETTI  
della Provincia di VERCELLI

DATA

Firma: [Signature]

DATA

PROT. N°

22/11/75