



MINISTERO DELLE FINANZE

DIREZIONE GENERALE DEL CATASTO E DEI SERVIZI TECNICI ERARIALI 39

ACCERTAMENTO GENERALE DELLA PROPRIETA' IMMOBILIARE URBANA

(R. DECRETO LEGGE 13 APRILE 1939 XVII N.652)

Planimetria degli immobili urbani denunciati con la Scheda N° 337087

Comune Falerno

Ditta Leggini Maria fu Roberto

Via S. Agata n. 9  
Vicolo II

"Segnore nome, cognome del solo primo intestatario

ACCERTAMENTO GENERALE DELLA PROPRIETA' IMMOBILIARE URBANA

(R. D. L. 13 aprile 1939-XVII, n. 652)

COMUNE di Falerno

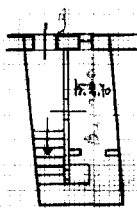
Talloncino di riscontro DELLA SCHEDA NUMERO

337087

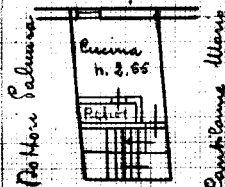
AVVERTENZA: Il presente talloncino deve essere incollato a cura del dichiarante sulla planimetria (riproducendo la unita immobiliare denunciata con la presente scheda) da presentare ai sensi dell'articolo 7 del R. D. L. 13 aprile 1939-XVII, n. 652.

Piano terreno

Primo Piano

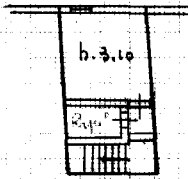


Via S. Agata 2° Vicolo

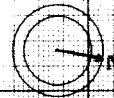


Secondo Piano

Via S. Agata 2° Vicolo



ORIENTAMENTO



SCALA di 1:200

Compilata da:

Fagnola Maria di Mariano  
(titolo: nome e cognome del tecnico)

iscritta all'Albo de  
della Provincia di

Data Falerno 14-10-1939 Firma Maria Leggini

5:ettablit

Catasto dei Fabbricati - Situazione al 27/10/2020 - Comune di FABRIANO (D451) - < Foglio: 136 - Particella: 424 - Subalterno: 0 >  
VICOLE SECONDO SANT' AGATA n. 9 piano: T-1-2;

Ultima planimetria in atti