

Agenzia delle Entrate
CATASTO FABBRICATI
Ufficio provinciale di
Varese

Dichiarazione protocollo n. VA0072765 del 14/06/2019
Planimetria di u.i.u. in Comune di Gallarate
Via Ranchet civ. 3B

Identificativi Catastali:
Sezione: GA
Foglio: 9
Particella: 6006
Subalterno: 1

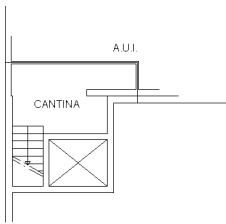
Compilata da:
Pinton Massimo
Iscritto all'albo:
Geometri
Prov. Varese N. 2519

Scheda 1 - Scala 1: 200

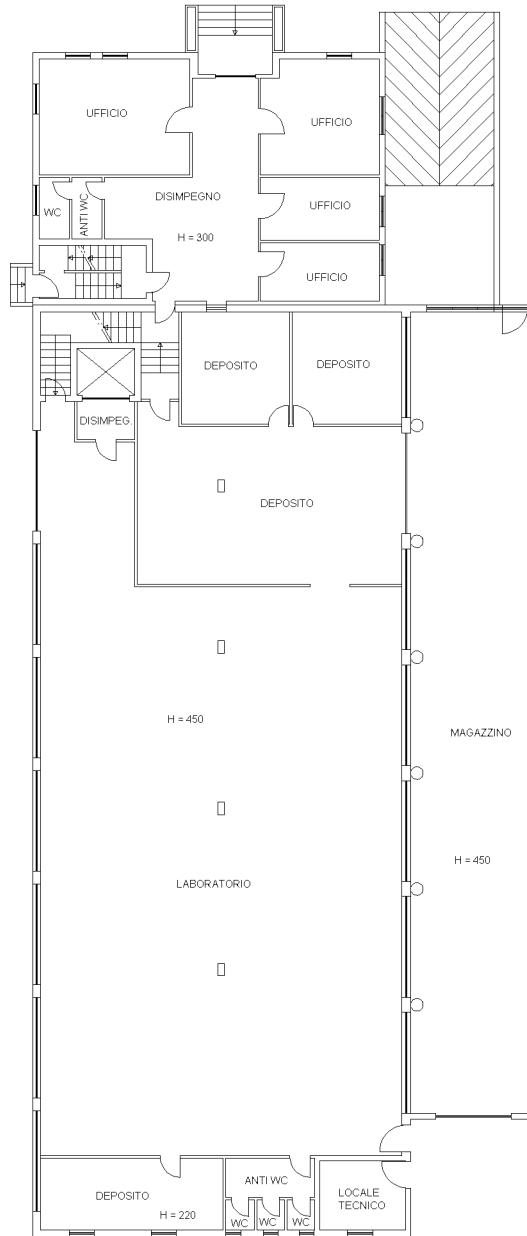
Ultima planimetria in atti

Data: 17/03/2023 - n. T355018 - Richiedente: BRNL/CU56D18E101T

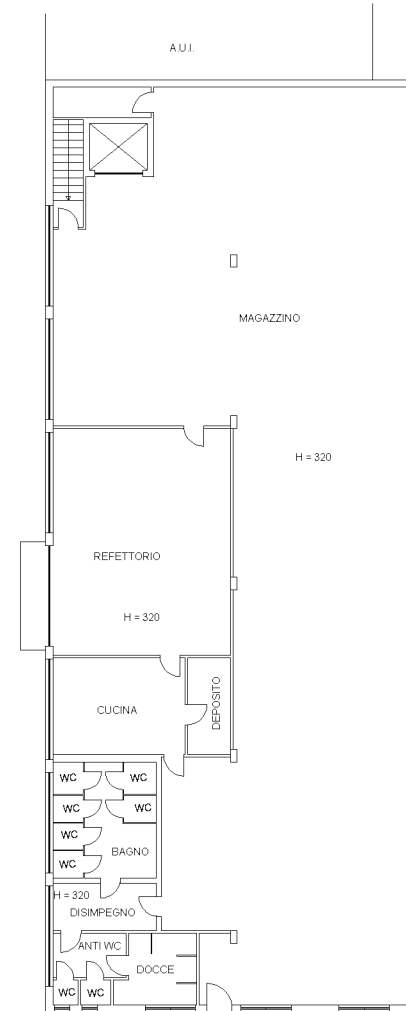
Totale schede: 1 - Formato di acquisizione: A3(297x420) - Formato stampa richiesto: A4(210x297)



PIANO INTERRATO



PIANO TERRA



PIANO PRIMO

10 metri