
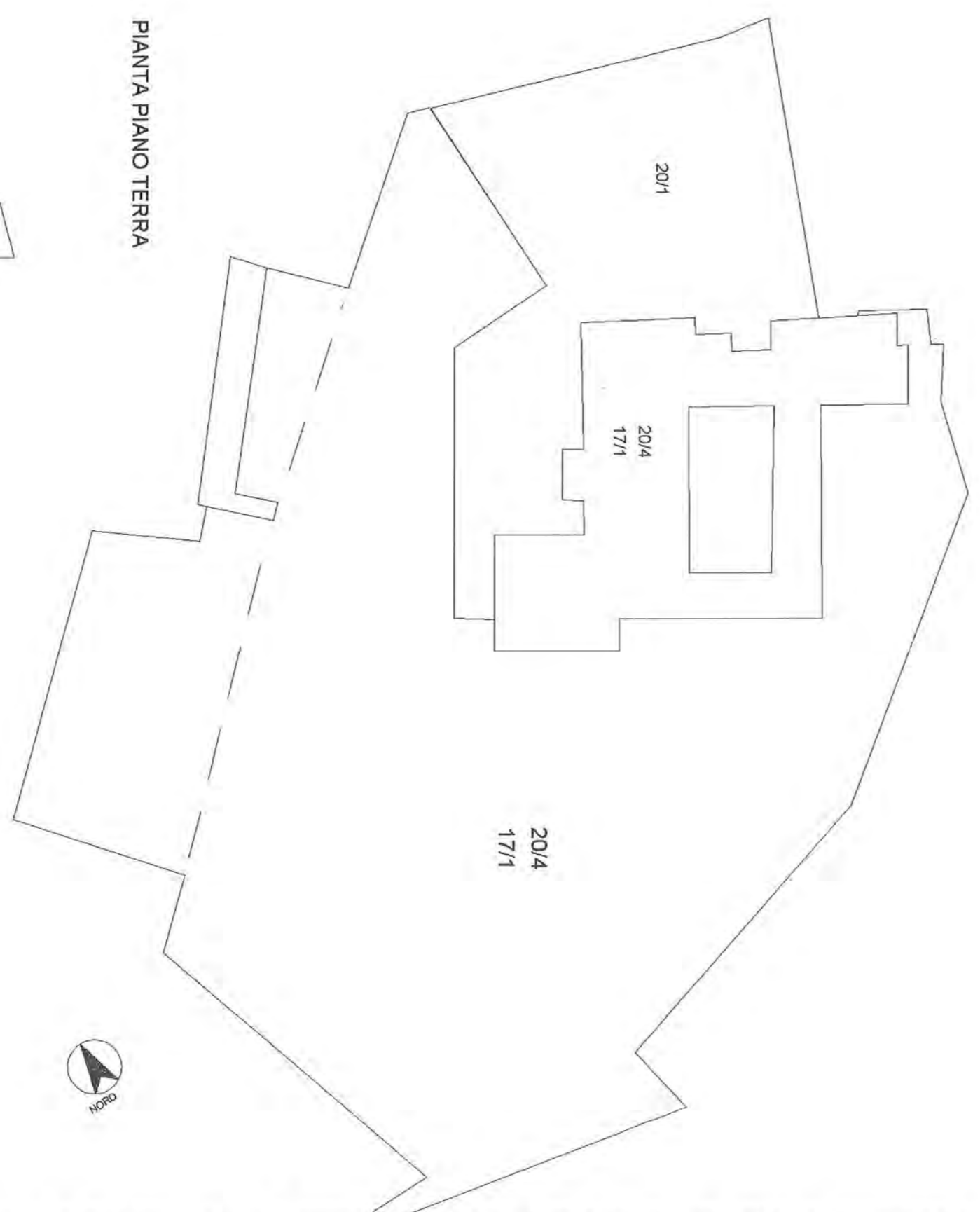
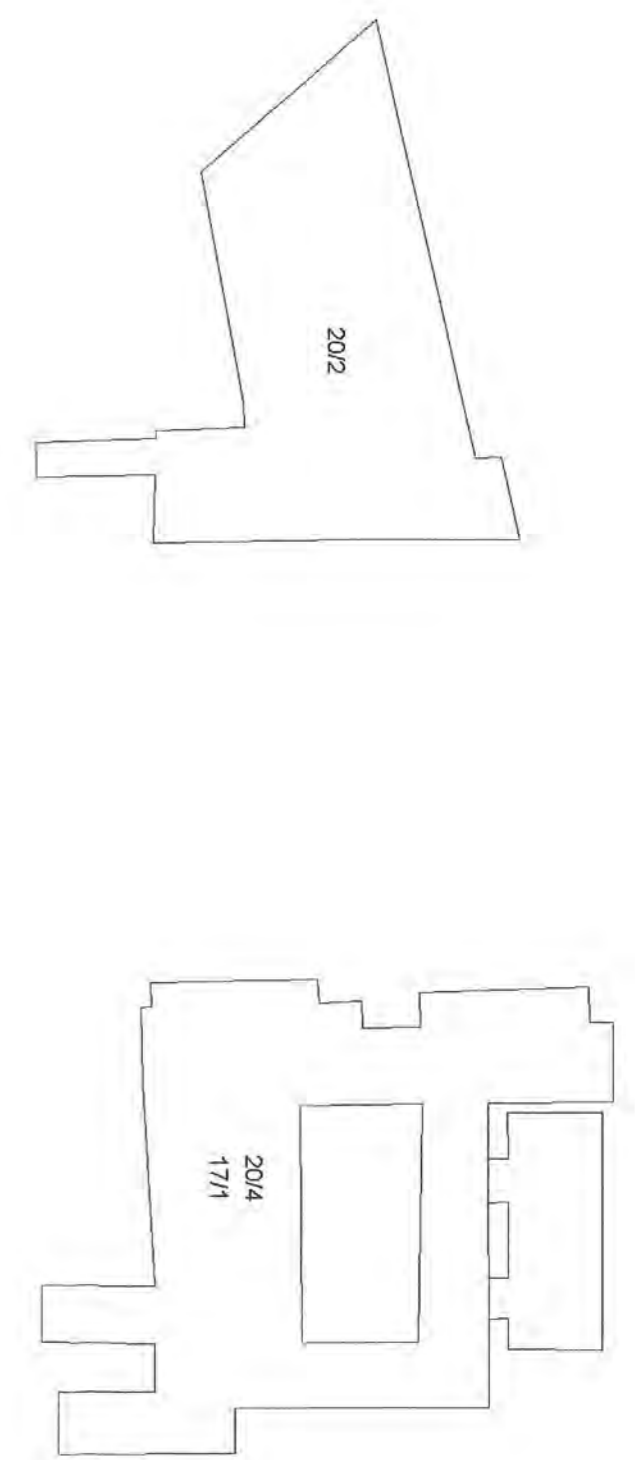


<b>ELABORATO PLANIMETRICO</b>		Compilato da: Sepioni Domenico	Iscritto all'albo: Geometri	Prov. Perugia	N. 1791
Comune di Perugia	Sezione:	Foglio: 228	Particella: 20	Protocollo n. PG0015240	del 16/01/2007
Dimostrazione grafica dei subalterni			Tipo Mappale n.	del	Scala 1 : 500

**Agenzia del Territorio**  
**CATASTO FABBRICATI**  
 Ufficio provinciale di Perugia



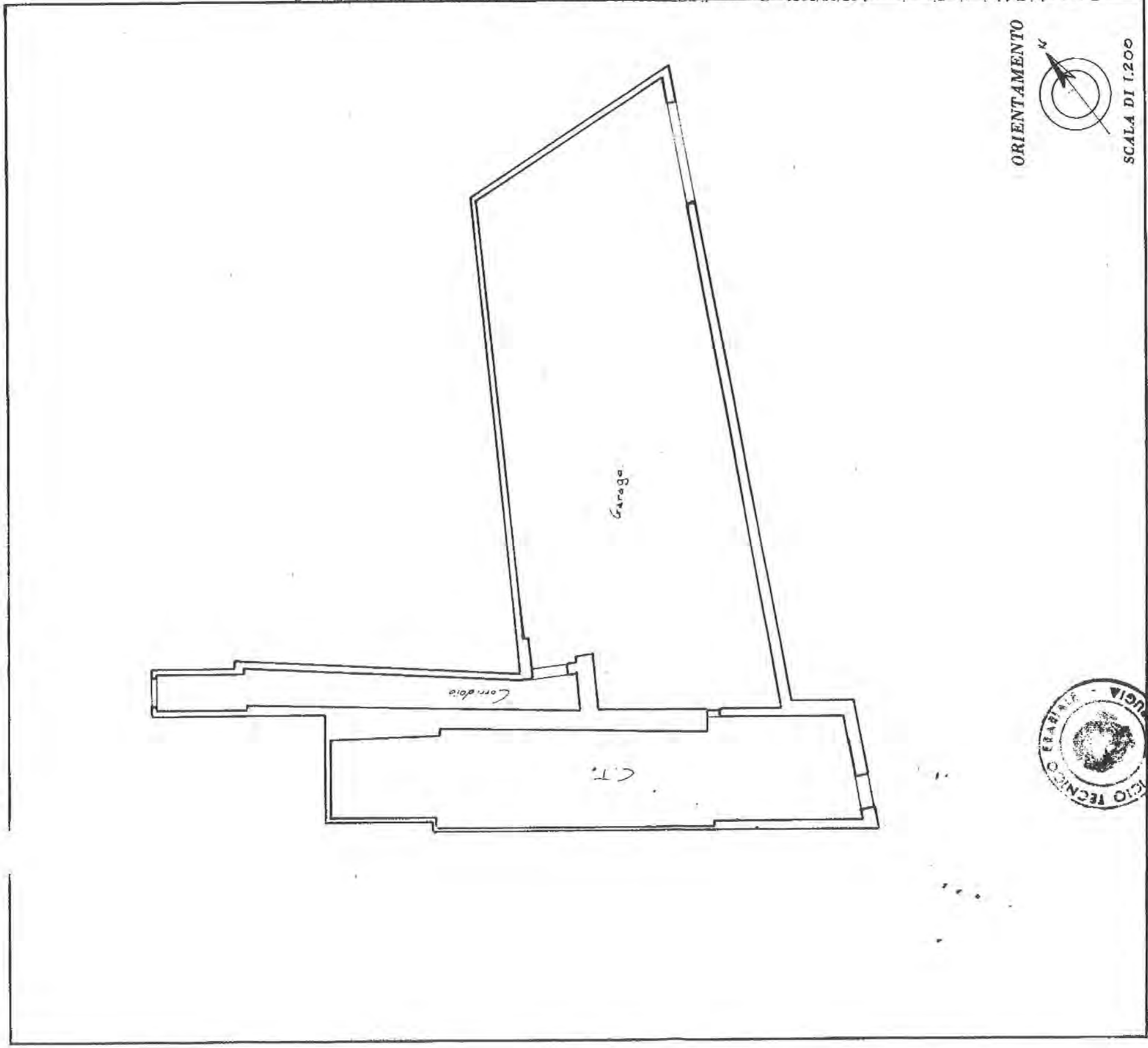
# NUOVO CATASTO EDILIZIO URBANO

(R. DECRETO LEGGE APRILE 1959, N. 652)

Planimetria dell'immobile situato nel Comune di PERUGIA Via FONTEANA LA TRINITA' 1/R

Ditta IMMOBILIARE FONTANA

Allegata alla dichiarazione presentata all'Ufficio Tecnico Erariale di PERUGIA



ORIENTAMENTO



SCALA DI 1:200

Catasto dei fabbricati - Situazione al 07/09/2021 - Comune di PERUGIA (G4/8) - < Foglio: 228 Particella: 20 - Subalterno 2 >  
STRADA FONTANA-LA TRINITA' n. 17 piano: S2.

SPAZIO RISERVATO PER LE ANNOTAZIONI D'UFFICIO

DATA  
PROT. N°

Compilata dal GEOMETRA  
(Titolo, nome e cognome del tecnico)

PIERLUIGI CHIARISSIMI

Ischiro dell'Albo de i GEOMETRI  
della Provincia di PERUGIA

DATA 07/09/2021

Firma:

Compilata da:  
Sepioni Domenico  
Iscritto all'albo:  
Geometri  
Prov. Perugia N. 1791

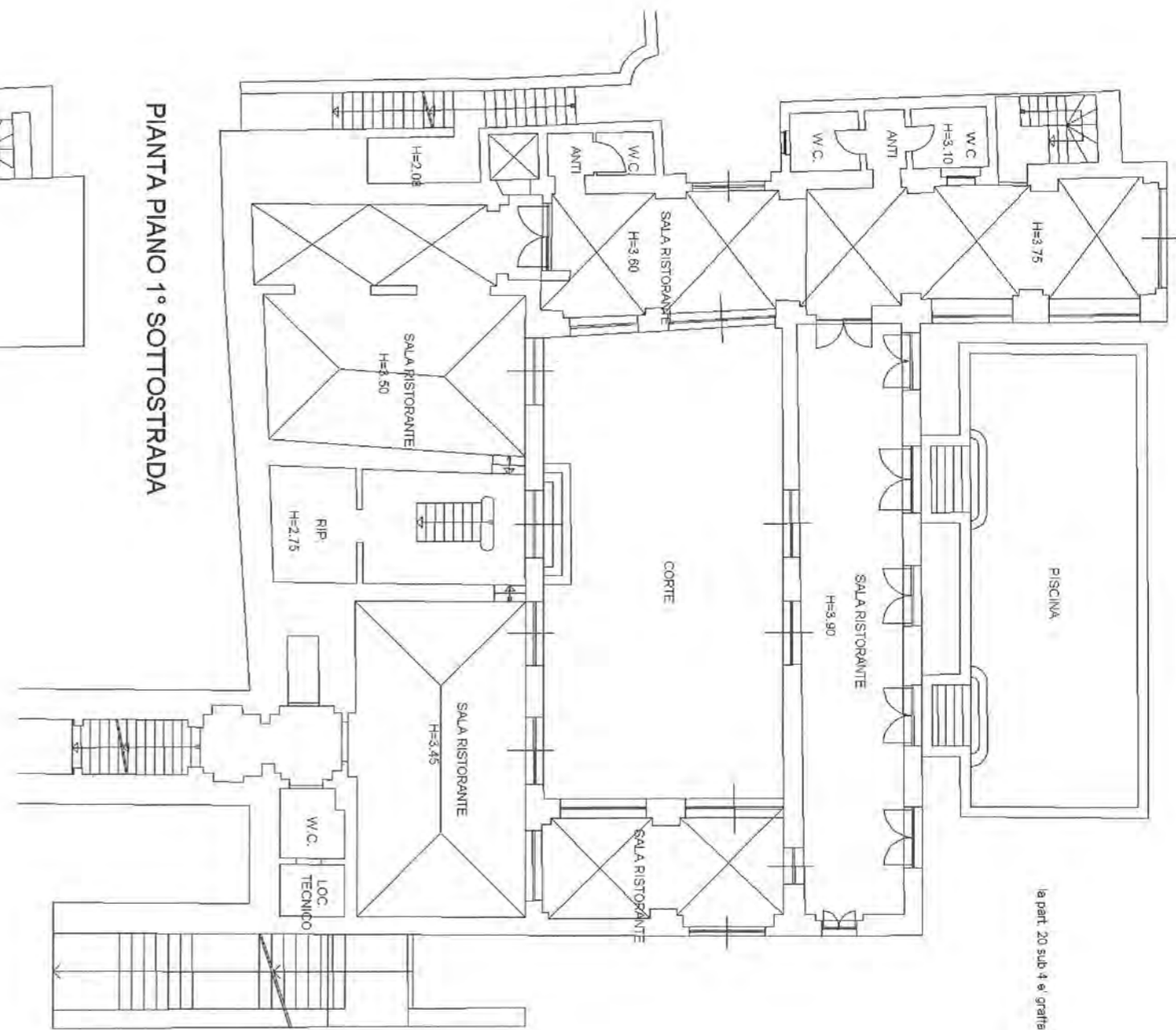
Identificativi Catastali:  
Sezione:  
Foglio: 228  
Particella: 20  
Subalterno: 4

Dichiarazione protocollo n. PG0015240 del 16/01/2007  
Planimetria di u.i.u. in Comune di Perugia  
Strada Fontana La Trinita' civ. 17

Agenzia del Territorio  
**CATASTO FABBRICATI**  
Ufficio provinciale di  
Perugia

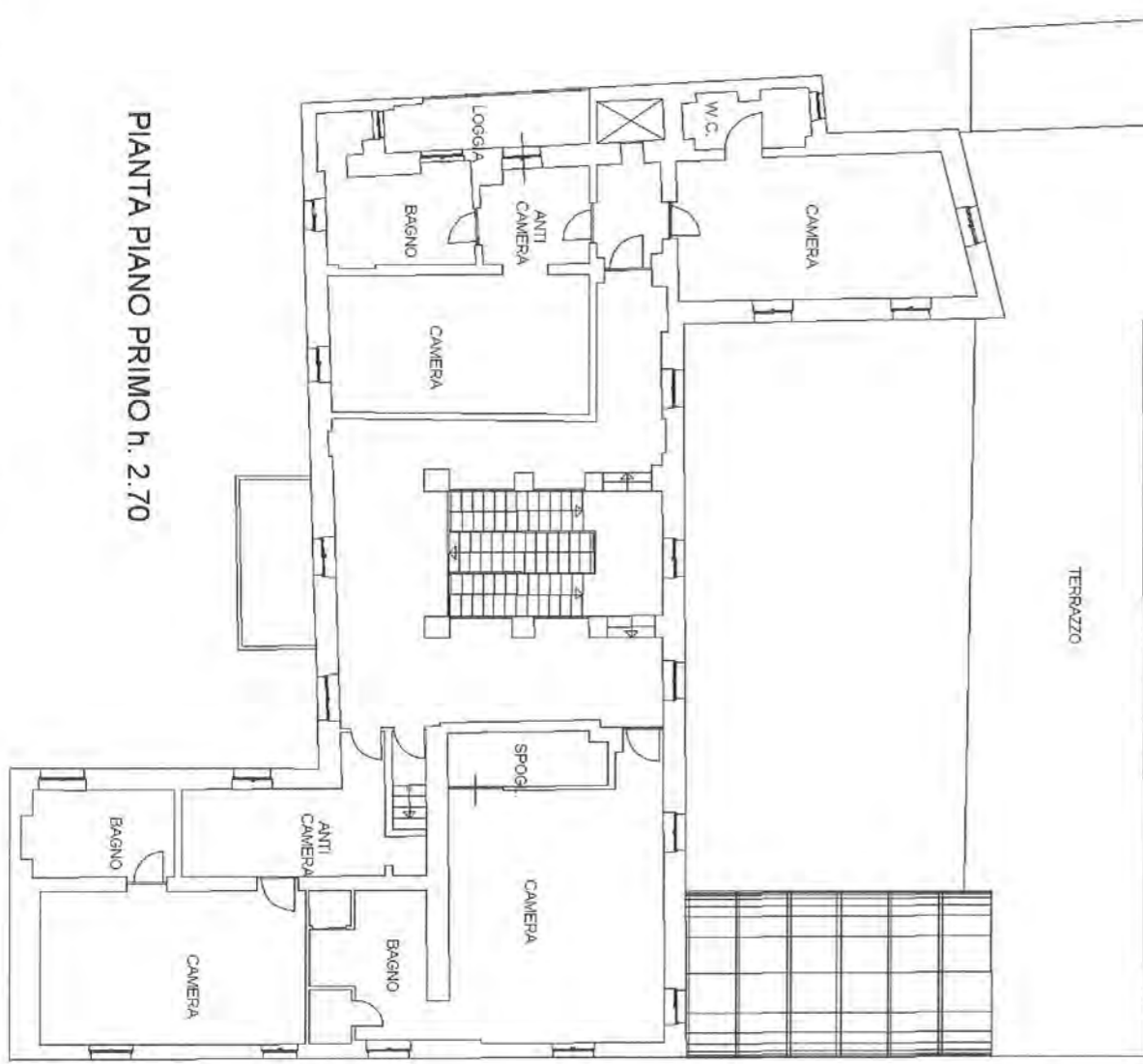
Scala 1: 200

Data: 07/09/2021  
Tot. schede: 2 - Foglio n. 2  
PG0074847 - Richiedente TRIBUNALE DI PERUGIA - Ultima Planimetria in atti  
Foglio di acq.: A3(297x420) - Fat. di scala: 1:1



la part. 20 sub. 4 e grafia con la part. 17 sub. 1

PIANTA PIANO 1° SOTTOSTRADA



PIANTA PIANO PRIMO h. 2.70

Agenzia del Territorio  
**CATASTO FABBRICATI**  
Ufficio provinciale di  
Perugia

Dichiarazione protocollo n. PG0015240 del 16/01/2007

Planimetria di u.i.u. in Comune di Perugia

Strada Fontana La Trinita'

civ. 17

Identificativi Catastali:

Sezione:

Foglio: 228

Particella: 20

Subalterno: 4

Compilata da:

Sepioni Domenico

Iscritto all'albo:  
Geometri

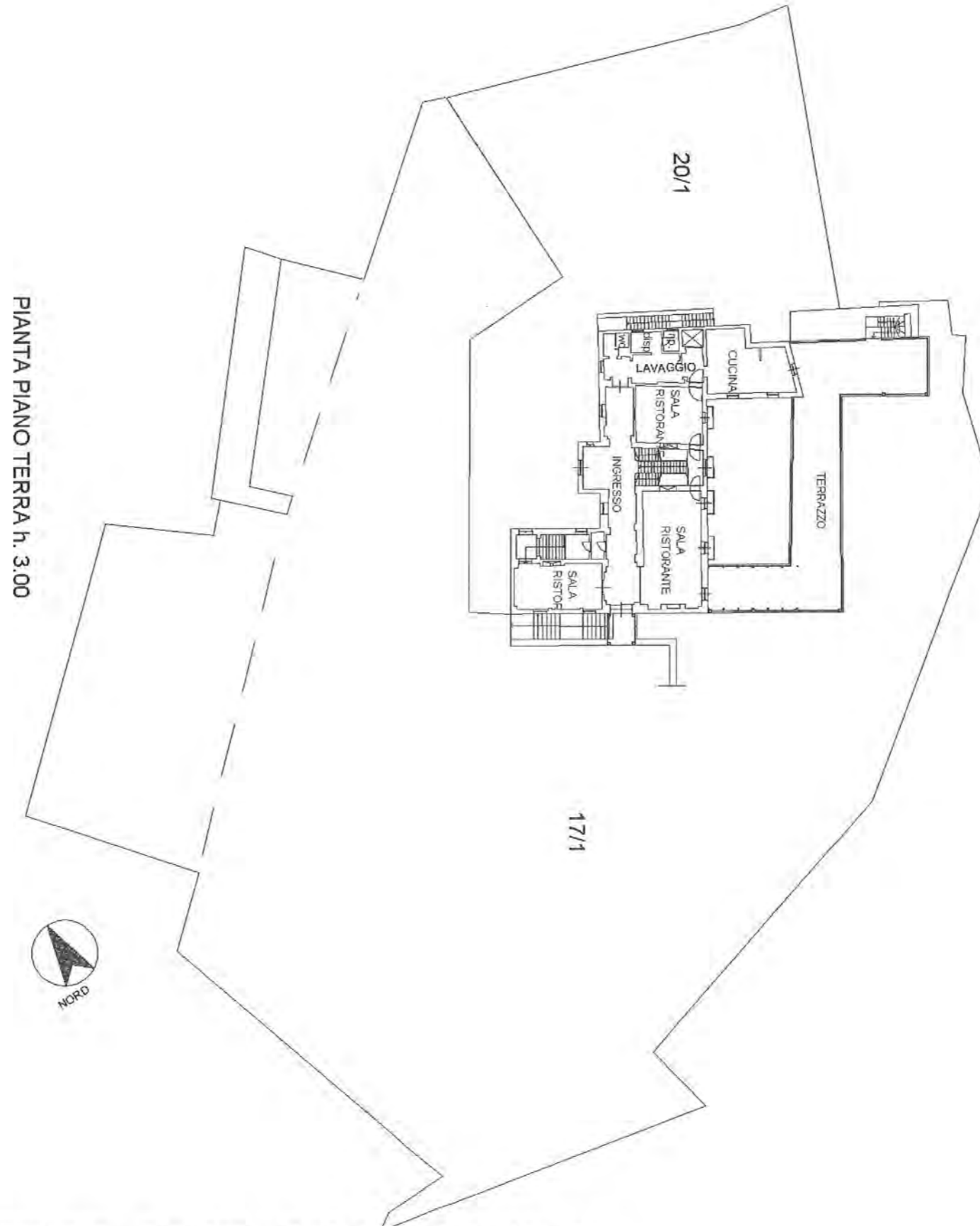
Prov. Perugia

N. 1791

Scheda n.1 Scala 1:500

Data: 07/09/2021  
Foglio: PG0074847 - Richiedente TRIBUNALE DI PERUGIA - Ultima Planimetria in atti  
Tot. schede: 2 - Formato di acq.: A3(297x420) - Fatt. di scala: 1:1

Data: 07/09/2021 - n. PG0074847 - Richiedente TRIBUNALE DI PERUGIA - Ultima Planimetria in atti



la particella 20 sub 4 e' graffiata con la particella 17 sub 1

PIANTA PIANO TERRA h. 3.00

**Agenzia del Territorio  
CATASTO FABBRICATI  
Ufficio Provinciale di  
Perugia**

Dichiarazione protocollo n. PG0015240 del 16/01/2007

Planimetria di u.i.u. in Comune di Perugia

Strada Fontana La Trinita'

civ. 17

Identificativi Catastali:

Sezione:

Foglio: 228

Particella: 20

Subalterno: 5

Compilata da:  
Sepioni Domenico

Iscritto all'albo:  
Geometri

Prov. Perugia

N. 1791

Scheda n. 1

Scala 1:200

la particella 20 sub 5 e' graffata con la particella 17 sub 2



PIANTA PIANO SECONDO



Catasto dei Fabbricati - Situazione al 07/09/2021 - Comune di PERUGIA(G478) - < Foglio: 228 Particella: 17 - Subalterno 2 > Immobile graffiato  
STRADA FONTANA-LA TRINITA' n. 17 piano: 2;

**Agenzia del Territorio  
CATASTO FABBRICATI  
Ufficio Provinciale di  
Perugia**

Dichiarazione protocollo n. PG0363976 del 28/10/2010

Planimetria di u.i.u. in Comune di Perugia

Localita' Fontana

civ. SNC

Identificativi Catastali:

Sezione:

Foglio: 228

Particella: 1427

Subalterno:

Compilata da:

Orsini Federici Leonardo

Iscritto all'albo:

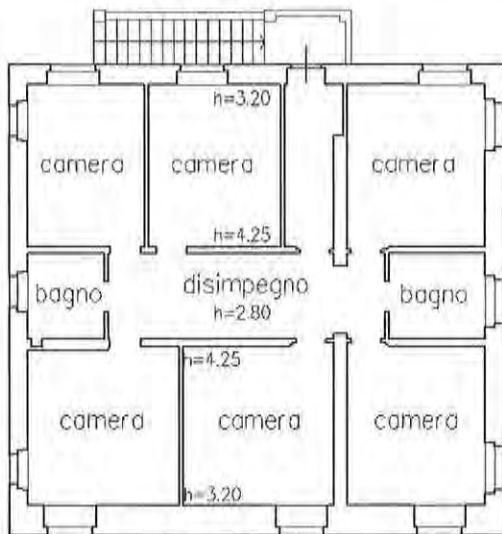
Architetti

Prov. Perugia

N. 592

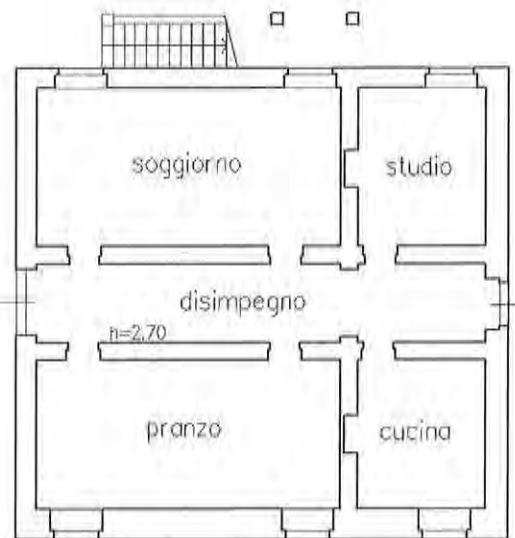
Scheda n. 1

Scala 1:200



PIANO PRIMO

corte esclusiva



PIANO TERRA



Catasto dei Fabbricati - Situazione al 07/09/2021 - Comune di PERUGIA (G478) - < Foglio: 228-Particella: 1427 > - Sub: STRADA FONTANA-LA TRINITA' SNC piano: T-1



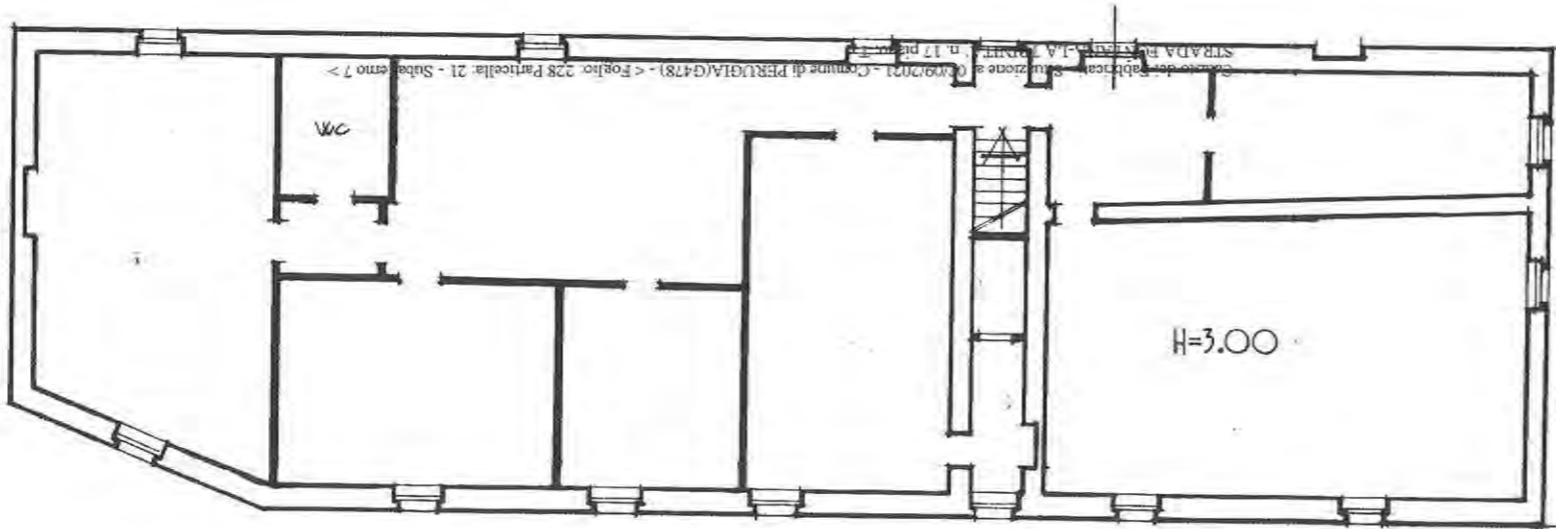
MINISTERO DELLE FINANZE  
DIREZIONE GENERALE DEL CATASTO E DEI SERVIZI TECNICI ERARIALI

Lire  
200

# NUOVO CATASTO EDILIZIO URBANO

(D. DECRETO-LEGGI 11 APRILE 1999, N. 44)

Planimetria dell'immobile situato nel Comune di PERUGIA Via STR-FONTANA LA TRINITA' 17  
 Ditta IMMOBILIARE FONTANA  
 Allegata alla dichiarazione presentata all'Ufficio Tecnico Erariale di PERUGIA



PIANO TERRA



ORIENTAMENTO



SCALA DI 1:100

SPAZIO RISERVATO PER LE ANNOTAZIONI D'UFFICIO

DATA 10.01.2021  
 PROT. N° 24130/2021

NUM. CATASTO 226  
 Fog. 21/7

Compilata dal GEOMETRA  
PIERLUIGI CATURCHI  
 Ripreso all'atto del GEOMETRI  
 della Provincia di PERUGIA  
 data 12/1/2021  
 Firma: *[Signature]*



MODULARIO  
F. fig. rend. 400

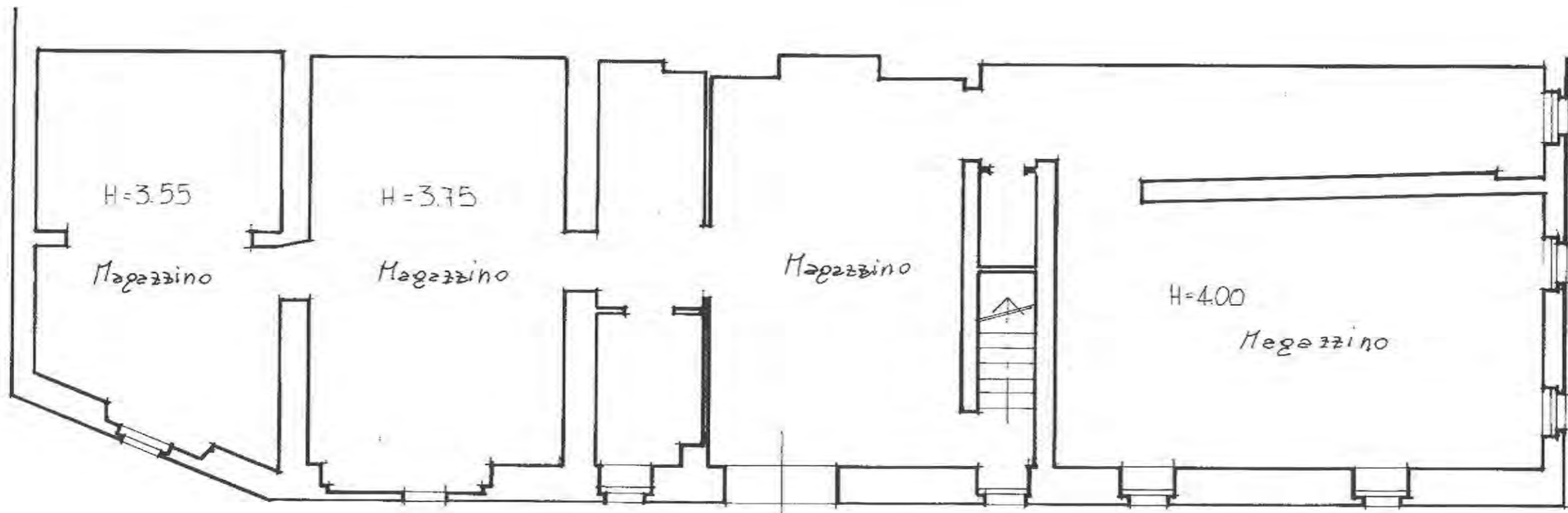


MINISTERO DELLE FINANZE  
DIREZIONE GENERALE DEL CATASTO E DEI SS.TT.EE.  
**CATASTO EDILIZIO URBANO** (RDL 13-4-1939, n. 652)

MOD. AN (CFI)

LIRE  
400

Planimetria di u.i.u. in Comune di PERUGIA via STR. LA TRINITA' civ. 17



PIANO 1° SEMINTERATO

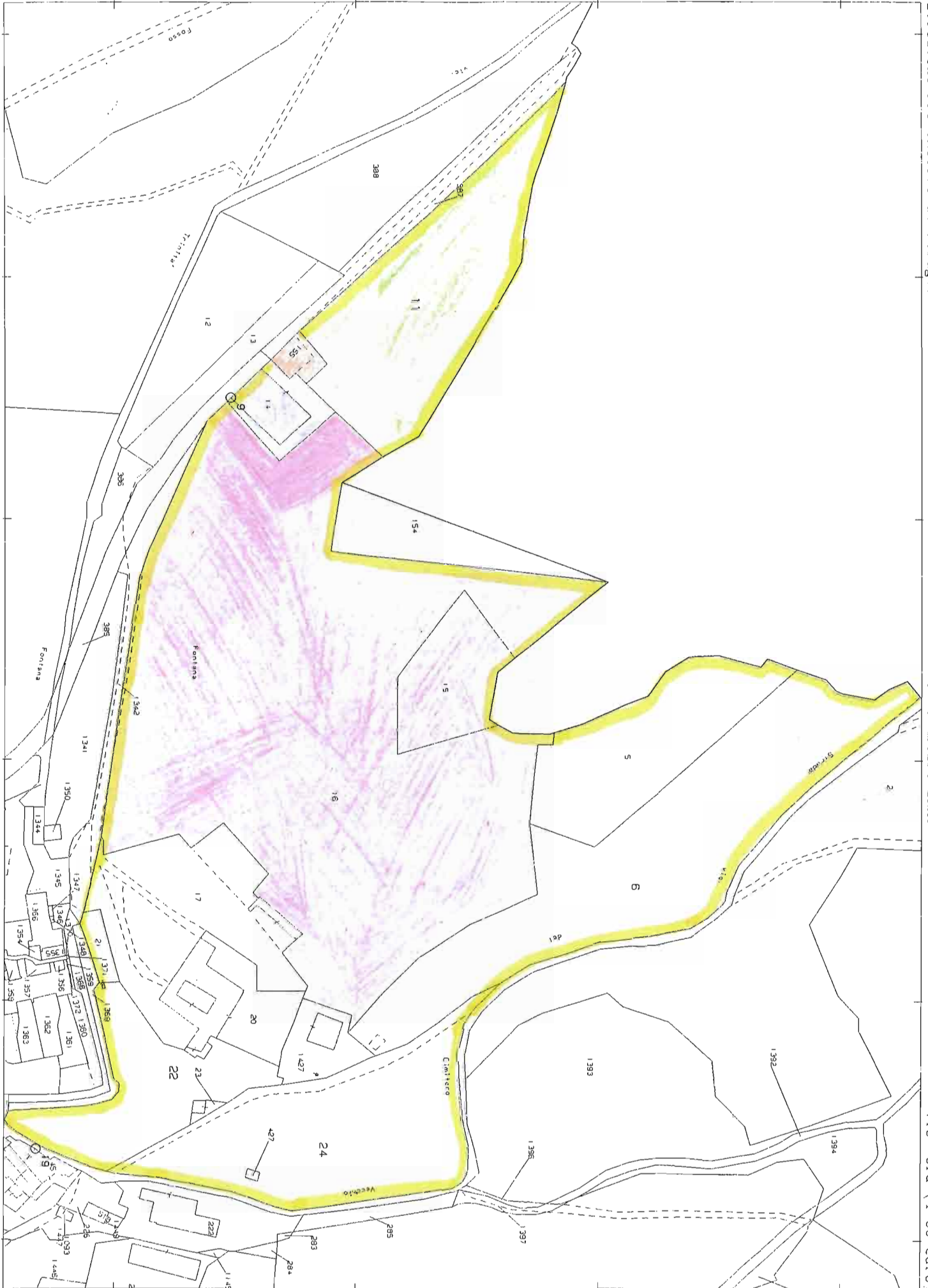
Catasto dei Fabbricati - Situazione al 07/09/2021 - Comune di PERUGIA(G478) - < Foglio: 228 Particella: 21 - Subalterno 6 >  
STRADA FONTANA-LA TRINITA' n. 17 piano: S1;



Dichiarazione di N.C. <input type="checkbox"/>	Denuncia di variazione <input checked="" type="checkbox"/>	Compilata dal <u>GEOMETRA</u> (Titolo, cognome e nome) <u>PIERLUIGI CHIURCHI</u>	RISERVATO ALL'UFFICIO
Identificativi catastali F. <u>228</u> n. <u>21</u> sub. <u>6</u>		Isritto all'albo de <u>GEOMETRI</u> della provincia di <u>PERUGIA</u> n. <u>1209</u> data <u>10/05/91</u> Firma <u>[Signature]</u>	<u>10 GIU 1991</u> <u>93/84</u>

N=1500

E=-46400



Direzione Provinciale di Perugia Ufficio Provinciale - Territorio - Direttore ADOLFO BRAY

Vis ord (4 00 euro)

Comune (PG) PERUGIA  
Foglio 228

Scala originale. 1 2000  
Dimensione cornice 534.000 x 378.000 m

6-Giu-2023 11.0.40  
PG0057516/2023  
Rich n 15104

Firmato Da: CAPUCCINI GUIDO Emesso Da: ARUBAPEC S.P.A. NG CA 3 Serial#: 3c0b7511f55755fe23c195020c0db16a





MINISTERO DELLE FINANZE

DIREZIONE GENERALE DEL CATASTO E DEI SERVIZI TECNICI ERARIAI

**ACCERTAMENTO GENERALE DELLA PROPRIETA' IMMOBILIARE URBANA**

(R. DECRETO LEGGE 13 APRILE 1939 - XVII N°652)

Planimetria degli immobili urbani denunciati con la Scheda N° 12228717

Comune Perugia

Ditta Bartoluccio Tommaseo & C. s.r.l.

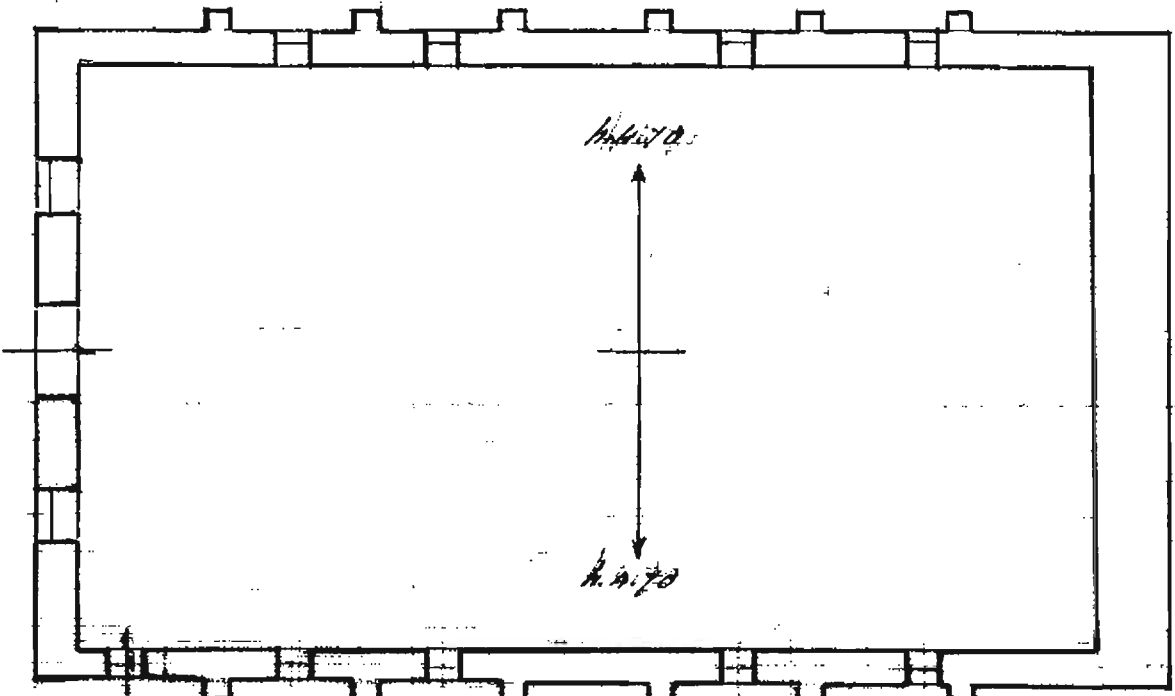
Via Via Fontana

M Segnare cognome, nome, permesso del solo primo intestatario

2.35389

ACCERTAMENTO GENERALE DELLA PROPRIETA' IMMOBILIARE URBANA
(R. D. L. 13 aprile 1939 - XVII, n. 652)
COMUNE
di <u>Perugia</u>
Talocchino di riscontro
DELLA <u>4579</u>
SCHEDA NUMERO
<u>12228717</u>

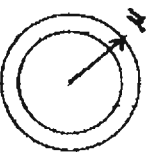
AVVERTENZA: Il presente talocchino deve essere incollato a cura del dichiarante sulla planimetria (riprodurcente la unità immobiliare denunciata con la presente scheda) da presentare al R. D. L.



F 278

14

ORIENTAMENTO



SCALA di 1:200

Compilata da: 1

Ing. Marcellino Vinciguerra

(Titolo, nome e cognome del tecnico)

Inscritto all'Albo dei geometri della Provincia di Perugia

Data 25/09/2021 Firma Tommaso e Bartoluccio

Catasto dei Fabbricati - Situazione al 09/09/2021 - Comune di PERUGIA(G478) - < Foglio: 228 Particella: 14 > - Sub: