

MODULARIO  
F. - rig. rend. - 487



MINISTERO DELLE FINANZE  
DIREZIONE GENERALE DEL CATASTO E DEI SERVIZI TECNICI ERARIALI

Mod. B (Nuovo Catasto Edilizio Urbano)

Lire  
150

# NUOVO CATASTO EDILIZIO URBANO

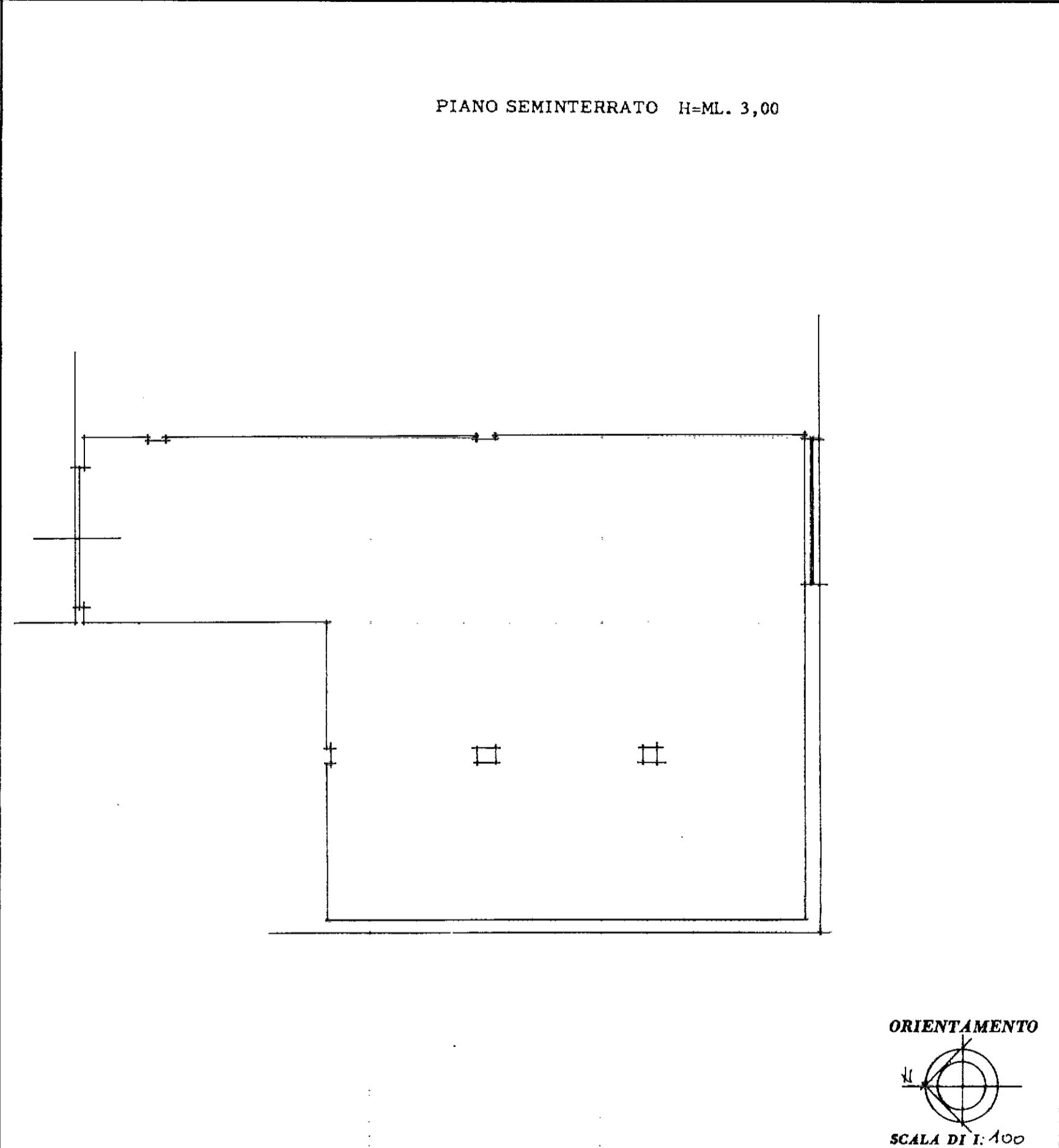
(R. DECRETO-LEGGE 13 APRILE 1939, N. 652)

Planimetria dell'immobile situato nel Comune di LATINA Via P.zza A. MORO

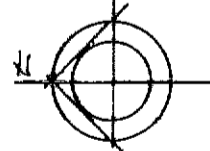
Ditta [REDACTED]

Allegata alla dichiarazione presentata all'Ufficio Tecnico Erariale di LATINA

PIANO SEMINTERRATO H=ML. 3,00



ORIENTAMENTO



SCALA DI 1:100

SPAZIO RISERVATO PER LE ANNOTAZIONI D'UFFICIO

DATA - 7/06/1986  
PROT. N° HA86/86

PER FRAZIONAMENTO DEL FOGLIO  
148, MAPPALE 368 SUB 3, ASSUME  
IL NUOVO IDENTIFICATIVO:  
FOGLIO 148  
MAPPALE 368 SUB 39

Compilata dal GEOMETRA

(Titolo, nome e cognome del tecnico)

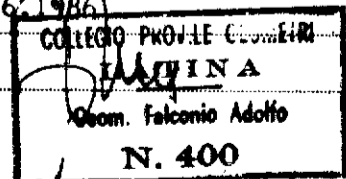
ADOLFO FALCONIO

Iscritto all'Albo dei GEOMETRI

della Provincia di LATINA

DATA 6.06.1986

Firma:



FILE - ORIGINAL - ROMA

mapa01

Catasto dei Fabbricati - Situazione al 13/07/2020 - Comune di LATINA (E472) - Foglio: 148 - Particella: 368 - Subalterno: 39 >  
PIAZZA ALDO MORO piano: S1;