



N=21900



E=67100

I Particella: 896

Firmato Da: PASSERI PAOLA Emesso Da: ARUBAPEC S.P.A. NG CA 3 Serial#: 13b407f466706df4f39010b54d9577fc

Agenzia del Territorio  
**CATASTO FABBRICATI**  
Ufficio Provinciale di  
Macerata

**ELABORATO PLANIMETRICO**

Compilato da:  
Bracalente Livio

Iscritto all'albo:  
Geometri

Prov. Macerata N. 535

Comune di Civitanova Marche

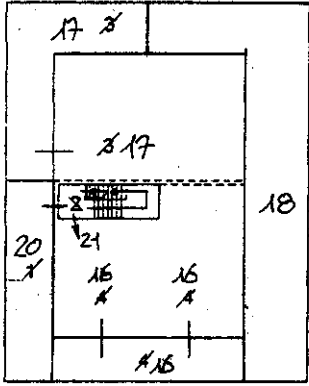
Sezione: Foglio: 10 Particella: 896

Protocollo n. MC0113047 del 31/10/2005

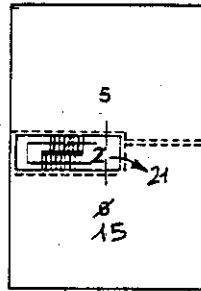
Tipo Mappale n. del

Dimostrazione grafica dei subalterni

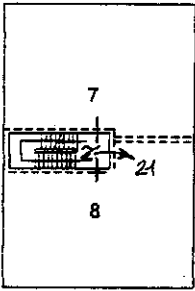
Scala 1 : 500



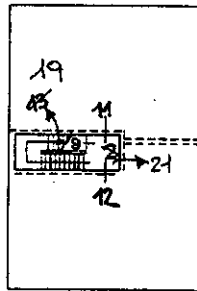
P.T.



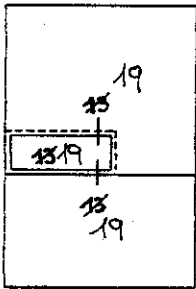
P.1



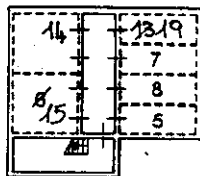
P.2



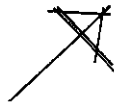
P.3



P.4



P.S1



Ultima planimetria in atti



## ACCERTAMENTO DELLA PROPRIETÀ IMMOBILIARE URBANA ELENCO DEI SUBALTERNI ASSEGNATI

|                             |                |              |                   |              |      |
|-----------------------------|----------------|--------------|-------------------|--------------|------|
| Comune<br>CIVITANOVA MARCHE | Sezione<br>001 | Foglio<br>10 | Particella<br>896 | Tipo mappale | del: |
|-----------------------------|----------------|--------------|-------------------|--------------|------|

| Sub | UBICAZIONE via/piazza | n.civ | Piani     | Scala | Int | DESCRIZIONE  |
|-----|-----------------------|-------|-----------|-------|-----|--|
| 1   | VIA F.LLI BANDIERA    | 167   |           |       |     | SOPPRESSO VEDI IL SUB 20                           |
| 2   | VIA F.LLI BANDIERA    | 167   |           |       |     | SOPPRESSO VEDI IL SUB 21                           |
| 3   | VIA F.LLI BANDIERA    | 167   |           |       |     | SOPPRESSO VEDI I SUB 17-18                         |
| 4   | VIA F.LLI BANDIERA    | 167   |           |       |     | SOPPRESSO VEDI IL SUB 16                           |
| 5   | VIA F.LLI BANDIERA    | 167   | S1-1      |       |     | UNITA' IN CORSO DI DEFINIZIONE                     |
| 6   | VIA F.LLI BANDIERA    | 167   | S1-1      |       |     | SOPPRESO VEDI IL SUB 15                            |
| 7   | VIA F.LLI BANDIERA    | 167   | S1-2      |       |     | UNITA' IN CORSO DI DEFINIZIONE                     |
| 8   | VIA F.LLI BANDIERA    | 167   | S1-2      |       |     | UNITA' IN CORSO DI DEFINIZIONE                     |
| 9   | VIA F.LLI BANDIERA    | 167   |           |       |     | GIA' SOPPRESSO                                     |
| 10  | VIA F.LLI BANDIERA    | 167   | S1-3 - 4  |       |     | GIA' SOPPRESSO                                     |
| 11  | VIA F.LLI BANDIERA    | 167   | 3         |       |     | ABITAZIONE   |
| 12  | VIA F.LLI BANDIERA    | 167   | 3         |       |     | ABITAZIONE   |
| 13  | VIA F.LLI BANDIERA    | 167   | 4         |       |     | UNITA' IN CORSO DI DEFINIZIONE                     |
| 14  | VIA F.LLI BANDIERA    | 167   | S1        |       |     | UNITA' IN CORSO DI DEFINIZIONE                     |
| 15  | VIA F.LLI BANDIERA    | 167   | S1-1      |       |     | ABITAZIONE   |
| 16  | VIA F.LLI BANDIERA    | 167   | T         |       |     | NEGOZIO CON CORTE ESCLUSIVA DI MQ 36               |
| 17  | VIA F.LLI BANDIERA    | 167   | T         |       |     | UNITA' IN CORSO DI DEFINIZIONE CON CORTE ESCLUSIVA |
| 18  | VIA F.LLI BANDIERA    | 167   | T         |       |     | AREA URBANA DI MQ 122                              |
| 19  | VIA F.LLI BANDIERA    | 167   | S1-3 - 4  |       |     | ABITAZIONE   |
| 20  | VIA F.LLI BANDIERA    | 167   | T         |       |     | B.C.N.C. (CORTE-ING.) AI SUB 5-7-8-11-12-14-15-19  |
| 21  | VIA F.LLI BANDIERA    | 167   | T-1 - 2-3 |       |     | B.C.N.C. 8VANO SCALA) AI SUB 5-7-8-11-12-14-15     |

Visura telematica



**Agenzia del Territorio  
CATASTO FABBRICATI  
Ufficio Provinciale di  
Macerata**

Dichiarazione protocollo n. MC0161373 del 18/12/2003

Planimetria di u.i.u. in Comune di Civitanova Marche

Via F.lli Bandiera

civ. 167

Identificativi Catastali:

Sezione: 1

Foglio: 10

Particella: 896

Subalterno: 11

Compilata da:  
Bracalente Livio

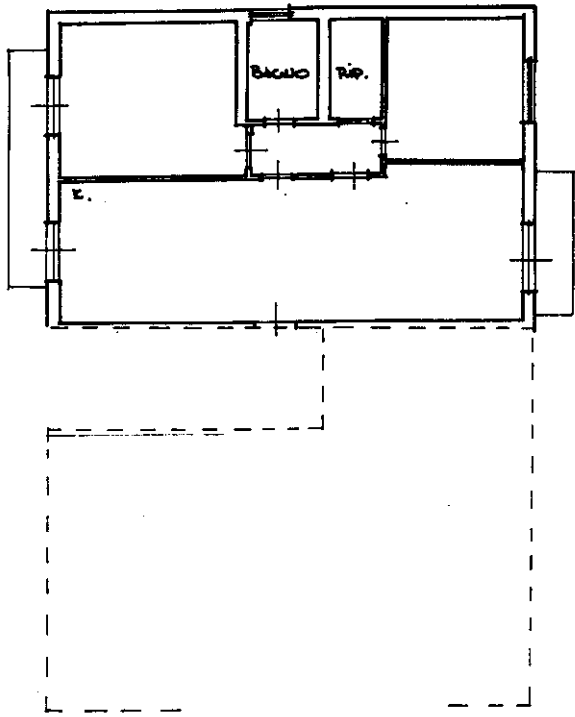
Iscritto all'albo:  
Geometri

Prov. Macerata

N. 535

Scheda n. 1

Scala 1:200



PIANO TERZO  
ha mt. 2.95



Ultima planimetria in atti



**Agenzia del Territorio  
CATASTO FABBRICATI  
Ufficio Provinciale di  
Macerata**

Dichiarazione protocollo n. MC0161373 del 18/12/2003

Planimetria di u.i.u. in Comune di Civitanova Marche

Via F.lli Bandiera

civ. 167

Identificativi Catastali:

Sezione: 1

Foglio: 10

Particella: 896

Subalterno: 12

Compilata da:  
Bracalente Livio

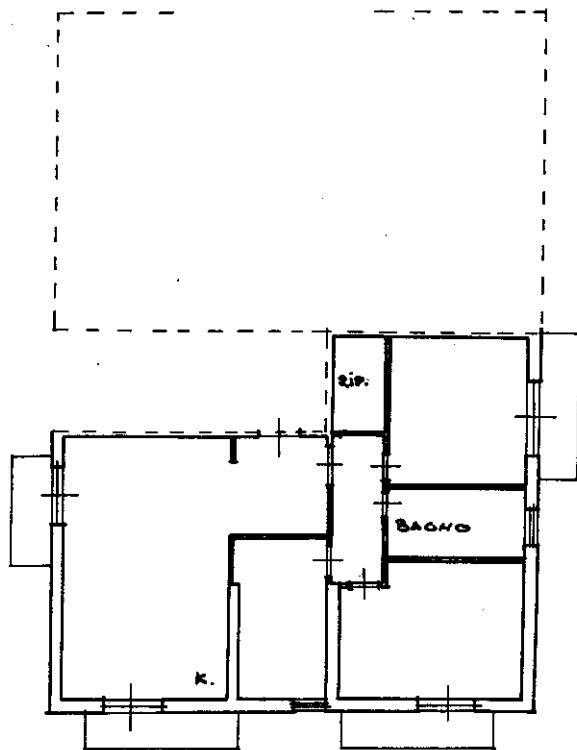
Iscritto all'albo:  
Geometri

Prov. Macerata

N. 535

Scheda n. 1

Scala 1:200



PIANO TERZO  
ha mt. 2.95



Ultima planimetria in atti



**Agenzia del Territorio  
CATASTO FABBRICATI  
Ufficio Provinciale di  
Macerata**

Dichiarazione protocollo n. MC0119107 del 03/04/2007

Planimetria di u.i.u. in Comune di Civitanova Marche

Via F.lli Bandiera

civ. 167

Identificativi Catastali:

Sezione: 1

Foglio: 10

Particella: 896

Subalterno: 19

Compilata da:  
Bracalente Livio

Iscritto all'albo:  
Geometri

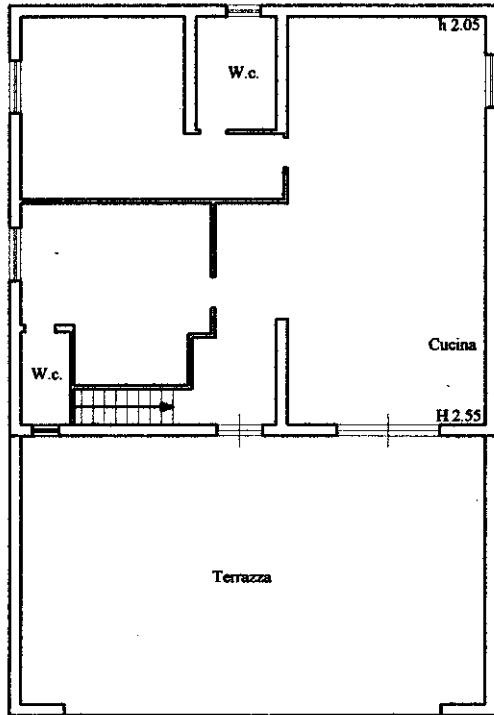
Prov. Macerata

N. 535

Scheda n. 1

Scala 1:200

### PIANO QUARTO



Ultima planimetria in atti

Catasto dei Fabbricati - Situazione al 23/01/2024 - Comune di CIVITANOVA MARCHE(C770) - < Sez. urbana 001 - Foglio 10 - Particella 896 - Subalterno 19 >  
Firmato D:\P\ARIS\REP\DA\BIB\ES\DO\Da\_M\GUBIARIS\SISP-AI\_NG CA 3 Serial#: 13b407f466706df4f39010b54d9577fc



**Agenzia del Territorio  
CATASTO FABBRICATI  
Ufficio Provinciale di  
Macerata**

Dichiarazione protocollo n. MC0119107 del 03/04/2007

Planimetria di u.i.u. in Comune di Civitanova Marche

Via F.lli Bandiera

civ. 167

Identificativi Catastali:

Sezione: 1

Foglio: 10

Particella: 896

Subalterno: 19

Compilata da:  
Bracalente Livio


Iscritto all'albo:  
Geometri

Prov. Macerata

N. 535

Scheda n. 2

Scala 1:200



P.S. 1°



Ultima planimetria in atti



# Visura storica per immobile

## Situazione degli atti informatizzati al 05/12/2023

|                             |   |
|-----------------------------|---|
| <b>Dati della richiesta</b> | Comune di CIVITANOVA MARCHE (Codice: C770)<br>Provincia di MACERATA |
| <b>Catasto Fabbricati</b>   | Sez. Urb.: 1 Foglio: 10 Particella: 896 Sub.: 11                    |

### INTESTATO

|   |   |
|---|---|
| 1 | (1) Proprietà 1/1 in regime di separazione dei beni |
|---|---|

### Unità immobiliare dal 09/11/2015

| N.               | DATI IDENTIFICATIVI  |                                      |            |     | DATI DI CLASSAMENTO |            |               |        |             | DATI DERIVANTI DA   |                      |   |
|------------------|--|--------------------------------------|------------|-----|---------------------|------------|---------------|--------|-------------|---|----------------------|---|
|                  | Sezione Urbana   | Foglio                               | Particella | Sub | Zona Cens.          | Micro Zona | Categoria     | Classe | Consistenza |   | Superficie Catastale | Rendita   |
| 1                | 1  | 10                                   | 896        | 11  | 1                   |            | A/3           | 3      | 5 vani      | Totale: 109<br>m <sup>2</sup> Totale:<br>estuse aree<br>scoperte**:<br>106 m <sup>2</sup> | Euro 438,99          | Variazione del 09/11/2015 - Inserimento in visura dei dati di superficie. |
| <b>Indirizzo</b> |  | VIA FRATELLI BANDIERA n. 167 Piano 3 |            |     |                     |            |               |        |             |   |                      |   |
| <b>Notifica</b>  | Notifica in corso con protocollo n. MC0012522 del 10/02/2005 |                                      |            |     | <b>Partita</b>      |            | <b>Mod.58</b> |        |             |   |                      |   |

### Mappali Terreni Correlati

Codice Comune C770 - Sezione B - Foglio 10 - Particella 896

### Situazione dell'unità immobiliare dal 10/02/2005

| N.               | DATI IDENTIFICATIVI  |                                      |            |     | DATI DI CLASSAMENTO |            |               |        |             | DATI DERIVANTI DA |                      |   |
|------------------|--|--------------------------------------|------------|-----|---------------------|------------|---------------|--------|-------------|-------------------|----------------------|---|
|                  | Sezione Urbana   | Foglio                               | Particella | Sub | Zona Cens.          | Micro Zona | Categoria     | Classe | Consistenza |                   | Superficie Catastale | Rendita   |
| 1                | 1  | 10                                   | 896        | 11  | 1                   |            | A/3           | 3      | 5 vani      |                   | Euro 438,99          | VARIAZIONE del 01/02/2005 Pratica n. MC0012509 in atti dal 10/02/2005 COLL. DOCCFA P.161373/03-VARIAZIONE DI CLASSAMENTO (n. 9294.1/2005) |
| <b>Indirizzo</b> |  | VIA FRATELLI BANDIERA n. 167 Piano 3 |            |     |                     |            |               |        |             |                   |                      |   |
| <b>Notifica</b>  | Notifica in corso con protocollo n. MC0012522 del 10/02/2005 |                                      |            |     | <b>Partita</b>      |            | <b>Mod.58</b> |        |             |                   |                      |   |

### Mappali Terreni Correlati

Codice Comune C770 - Sezione B - Foglio 10 - Particella 896



# Visura storica per immobile

## Situazione degli atti informatizzati al 05/12/2023

Data: 05/12/2023 Ora: 10.48.34  
Visura n.: T136045 Pag: 2

Segue

### Situazione dell'unità immobiliare dal 18/12/2004

| N.          | DATI IDENTIFICATIVI |        |            |     | DATI DI CLASSAMENTO |            |           |        | DATI DERIVANTI DA |   |                      |  |  |
|-------------|---------------------|--------|------------|-----|---------------------|------------|-----------|--------|-------------------|---|----------------------|--|--|
|             | Sezione Urbana      | Foglio | Particella | Sub | Zona Cens.          | Micro Zona | Categoria | Classe |                   | Consistenza   | Superficie Catastale | Rendita  |  |
| 1           | 1                   | 10     | 896        | 11  | 1                   |            | A/3       | 3      | 4,5 vani          |   | Euro 395,09          | VARIAZIONE NEL CLASSAMENTO del 18/12/2004 Pratica n. MC0133598 in atti dal 18/12/2004 VARIAZIONE DI CLASSAMENTO (n. 6096/1/2004) |  |
| Indirizzo   |                     |        |            |     |                     |            |           |        |                   | VIA FILI BANDIERA n. 167 Piano 3  |                      |  |  |
| Notifica    |                     |        |            |     |                     |            |           |        |                   | Partita   |                      | Mod.58   |  |
| Annotazioni |                     |        |            |     |                     |            |           |        |                   | -classamento e rendita non rettificati entro dodici mesi dalla data di iscrizione in atti della dichiarazione (d.m. 701/94) |                      |  |  |

### Situazione dell'unità immobiliare dal 18/12/2003

| N.          | DATI IDENTIFICATIVI |        |            |     | DATI DI CLASSAMENTO |            |           |        | DATI DERIVANTI DA |   |                      |   |  |
|-------------|---------------------|--------|------------|-----|---------------------|------------|-----------|--------|-------------------|---|----------------------|---|--|
|             | Sezione Urbana      | Foglio | Particella | Sub | Zona Cens.          | Micro Zona | Categoria | Classe |                   | Consistenza                                   | Superficie Catastale | Rendita   |  |
| 1           | 1                   | 10     | 896        | 11  | 1                   |            | A/3       | 3      | 4,5 vani          |   | Euro 395,09          | VARIAZIONE del 18/12/2003 Pratica n. MC0161373 in atti dal 18/12/2003 DIVERSA DISTRIBUZIONE DEGLI SPAZI INTERNI-ULTIMAZIONE DI FABBRICATO URBANO (n. 5401.1/2003) |  |
| Indirizzo   |                     |        |            |     |                     |            |           |        |                   | VIA FILI BANDIERA n. 167 Piano 3              |                      |   |  |
| Notifica    |                     |        |            |     |                     |            |           |        |                   | Partita                                       |                      | Mod.58  |  |
| Annotazioni |                     |        |            |     |                     |            |           |        |                   | -classamento e rendita proposti (d.m. 701/94) |                      |   |  |

### L'intestazione alla data della richiesta deriva dai seguenti atti:

#### Situazione degli intestati dal 18/12/2003

| N.  | DATI ANAGRAFICI | CODICE FISCALE | DIRITTI E ONERI REALI                               |
|---|-----------------|----------------|---|
| 1   |                 |                | (1) Proprietà 1/1 in regime di separazione dei beni |
| DATI DERIVANTI DA   |                 |                |   |
| VARIAZIONE del 18/12/2003 Pratica n. MC0161373 in atti dal 18/12/2003 DIVERSA DISTRIBUZIONE DEGLI SPAZI INTERNI-ULTIMAZIONE DI FABBRICATO URBANO (n. 5401.1/2003) |                 |                |   |

Per ulteriori variazioni richiedere le visure storiche dei seguenti immobili soppressi, originari del precedente

Sez. urb. 1 Foglio 10 Particella 896 Subaltemo 9; Sez. urb. 1 Foglio 10 Particella 896 Subaltemo 10;



Direzione Provinciale di Macerata  
Ufficio Provinciale - Territorio  
Servizi Catastrali

## Visura storica per immobile

### Situazione degli atti informatizzati al 05/12/2023

Data: 05/12/2023 Ora: 10.48.34

Fine

Visura n.: T136045

Pag: 3

Visura telematica

Tributi speciali: Euro 0,90

\* Codice Fiscale Validato in Anagrafe Tributaria.

\*\* Si intendono escluse le "superfici di balconi, terrazzi e aree scoperte pertinenziali e accessorie, comunicanti o non comunicanti"  
(cfr. Provvedimento del Direttore dell'Agenzia delle Entrate 29 marzo 2013).

# Visura storica per immobile

## Situazione degli atti informatizzati al 05/12/2023

|                             |   |
|-----------------------------|---|
| <b>Dati della richiesta</b> | Comune di CIVITANOVA MARCHE (Codice: C770)<br>Provincia di MACERATA |
| <b>Catasto Fabbricati</b>   | Sez. Urb.: 1 Foglio: 10 Particella: 896 Sub.: 12                    |

### INTESTATO

|   |   |
|---|---|
| 1 | (1) Proprietà 1/1 in regime di separazione dei beni |
|---|---|

### Unità immobiliare dal 09/11/2015

| N.   | DATI IDENTIFICATIVI |        |            |                | DATI DI CLASSAMENTO |               |           |        |             | DATI DERIVANTI DA   |                      |   |
|--|---------------------|--------|------------|----------------|---------------------|---------------|-----------|--------|-------------|---|----------------------|---|
|  | Sezione Urbana      | Foglio | Particella | Sub            | Zona Cens.          | Micro Zona    | Categoria | Classe | Consistenza |   | Superficie Catastale | Rendita   |
| 1  | 1                   | 10     | 896        | 12             | 1                   |               | A/3       | 3      | 5,5 vani    | Totale: 113<br>m <sup>2</sup> Totale:<br>estuse aree<br>scoperte**:<br>109 m <sup>2</sup> | Euro 482,89          | Variazione del 09/11/2015 - Inserimento in visura dei dati di superficie. |
| <b>Indirizzo</b> VIA FRATELLI BANDIERA n. 167 Piano 3                        |                     |        |            |                |                     |               |           |        |             |   |                      |   |
| <b>Notifica</b> Notifica in corso con protocollo n. MC0012538 del 10/02/2005 |                     |        |            | <b>Partita</b> |                     | <b>Mod.58</b> |           |        |             |   |                      |   |

### Mappali Terreni Correlati

Codice Comune C770 - Sezione B - Foglio 10 - Particella 896

### Situazione dell'unità immobiliare dal 10/02/2005

| N.   | DATI IDENTIFICATIVI |        |            |                | DATI DI CLASSAMENTO |               |           |        |             | DATI DERIVANTI DA |                      |  |
|--|---------------------|--------|------------|----------------|---------------------|---------------|-----------|--------|-------------|-------------------|----------------------|--|
|  | Sezione Urbana      | Foglio | Particella | Sub            | Zona Cens.          | Micro Zona    | Categoria | Classe | Consistenza |                   | Superficie Catastale | Rendita  |
| 1  | 1                   | 10     | 896        | 12             | 1                   |               | A/3       | 3      | 5,5 vani    |                   | Euro 482,89          | VARIAZIONE del 01/02/2005 Pratica n. MC0012512 in atti dal 10/02/2005 COLL. DOGFA P.161373/03-VARIAZIONE DI CLASSAMENTO (n. 9295.1/2005) |
| <b>Indirizzo</b> VIA FRATELLI BANDIERA n. 167 Piano 3                        |                     |        |            |                |                     |               |           |        |             |                   |                      |  |
| <b>Notifica</b> Notifica in corso con protocollo n. MC0012538 del 10/02/2005 |                     |        |            | <b>Partita</b> |                     | <b>Mod.58</b> |           |        |             |                   |                      |  |

### Mappali Terreni Correlati

Codice Comune C770 - Sezione B - Foglio 10 - Particella 896

# Visura storica per immobile

## Situazione degli atti informatizzati al 05/12/2023

Data: 05/12/2023 Ora: 10.50.19  
Visura n.: T137652 Pag: 2

Segue

### Situazione dell'unità immobiliare dal 18/12/2004

| N.  | DATI IDENTIFICATIVI |        |            |     |            | DATI DI CLASSAMENTO |           |        |             |                      | DATI DERIVANTI DA |  |
|---|---------------------|--------|------------|-----|------------|---------------------|-----------|--------|-------------|----------------------|-------------------|--|
|   | Sezione Urbana      | Foglio | Particella | Sub | Zona Cens. | Micro Zona          | Categoria | Classe | Consistenza | Superficie Catastale |                   | Rendita  |
| 1   | 1                   | 10     | 896        | 12  | 1          |                     | A/3       | 3      | 4,5 vani    |                      | Euro 395,09       | VARLAZIONE NEL CLASSAMENTO del 18/12/2004 Pratica n. MC0133598 in atti dal 18/12/2004 VARLAZIONE DI CLASSAMENTO (n. 6096/1/2004) |
| Indirizzo VIA FILI BANDIERA n. 167 Piano 3  |                     |        |            |     |            |                     |           |        |             |                      |                   |  |
| Notifica  |                     |        |            |     |            | Partita             |           |        | Mod.58      |                      |                   |  |
| Annotazioni -classamento e rendita non rettificati entro dodici mesi dalla data di iscrizione in atti della dichiarazione (d.m. 701/94) |                     |        |            |     |            |                     |           |        |             |                      |                   |  |

### Situazione dell'unità immobiliare dal 18/12/2003

| N.  | DATI IDENTIFICATIVI |        |            |     |            | DATI DI CLASSAMENTO |           |        |             |                      | DATI DERIVANTI DA |   |
|---|---------------------|--------|------------|-----|------------|---------------------|-----------|--------|-------------|----------------------|-------------------|---|
|   | Sezione Urbana      | Foglio | Particella | Sub | Zona Cens. | Micro Zona          | Categoria | Classe | Consistenza | Superficie Catastale |                   | Rendita   |
| 1   | 1                   | 10     | 896        | 12  | 1          |                     | A/3       | 3      | 4,5 vani    |                      | Euro 395,09       | VARLAZIONE del 18/12/2003 Pratica n. MC0161373 in atti dal 18/12/2003 DIVERSA DISTRIBUZIONE DEGLI SPAZI INTERNI-ULTIMAZIONE DI FABBRICATO URBANO (n. 5401.1/2003) |
| Indirizzo VIA FILI BANDIERA n. 167 Piano 3                |                     |        |            |     |            |                     |           |        |             |                      |                   |   |
| Notifica  |                     |        |            |     |            | Partita             |           |        | Mod.58      |                      |                   |   |
| Annotazioni -classamento e rendita proposti (d.m. 701/94) |                     |        |            |     |            |                     |           |        |             |                      |                   |   |

### L'intestazione alla data della richiesta deriva dai seguenti atti:

#### Situazione degli intestati dal 18/12/2003

| N.  | DATI ANAGRAFICI | CODICE FISCALE | DIRITTI E ONERI REALI                               |
|---|-----------------|----------------|---|
| 1   |                 |                | (1) Proprietà 1/1 in regime di separazione dei beni |
| DATI DERIVANTI DA VARLAZIONE del 18/12/2003 Pratica n. MC0161373 in atti dal 18/12/2003 DIVERSA DISTRIBUZIONE DEGLI SPAZI INTERNI-ULTIMAZIONE DI FABBRICATO URBANO (n. 5401.1/2003) |                 |                |   |

Per ulteriori variazioni richiedere le visure storiche dei seguenti immobili soppressi, originari del precedente

Sez. urb. 1 Foglio 10 Particella 896 Subaltemo 9; Sez. urb. 1 Foglio 10 Particella 896 Subaltemo 10;



Direzione Provinciale di Macerata  
Ufficio Provinciale - Territorio  
Servizi Catastrali

## Visura storica per immobile

### Situazione degli atti informatizzati al 05/12/2023

Data: 05/12/2023 Ora: 10.50.19

Fine

Visura n.: T137652

Pag: 3

Visura telematica

Tributi speciali: Euro 0,90

\* Codice Fiscale Validato in Anagrafe Tributaria.

\*\* Si intendono escluse le "superfici di balconi, terrazzi e aree scoperte pertinenziali e accessorie, comunicanti o non comunicanti"  
(cfr. Provvedimento del Direttore dell'Agenzia delle Entrate 29 marzo 2013).

# Visura storica per immobile

## Situazione degli atti informatizzati al 05/12/2023

Data: 05/12/2023 Ora: 10.51.11  
Visura n.: T138408 Pag: 1

Segue

|                             |   |
|-----------------------------|---|
| <b>Dati della richiesta</b> | Comune di CIVITANOVA MARCHE (Codice: C770)<br>Provincia di MACERATA |
| <b>Catasto Fabbricati</b>   | Sez. Urb.: 1 Foglio: 10 Particella: 896 Sub.: 19                    |

### INTESTATO

|   |  |   |
|---|--|---|
| 1 |  | (1) Proprietà 1/1 in regime di separazione dei beni |
|---|--|---|

### Unità immobiliare dal 03/08/2007

| N.   | DATI IDENTIFICATIVI |  |            |     | DATI DI CLASSAMENTO |            |           |        |             | DATI DERIVANTI DA |                      |  |
|--|---------------------|--|------------|-----|---------------------|------------|-----------|--------|-------------|-------------------|----------------------|--|
|  | Sezione Urbana      | Foglio   | Particella | Sub | Zona Cens.          | Micro Zona | Categoria | Classe | Consistenza |                   | Superficie Catastale | Rendita  |
| 1  | 1                   | 10   | 896        | 19  | 1                   |            | A/3       | 3      | 5,5 vani    |                   | Euro 482,89          | VARIAZIONE NEL CLASSAMENTO del 03/08/2007 Pratica n. MC0207272 in atti dal 03/08/2007 VARIAZIONE DI CLASSAMENTO (n. 5937.1/2007) |
| Indirizzo VIA FRATELLI BANDIERA n. 167 Piano S1-3 - 4                  |                     |  |            |     |                     |            |           |        |             |                   |                      |  |
| Notifica   |                     | Notifica effettuata con protocollo n. MC0101832 del 29/05/2009 |            |     |                     | Partita    |           | Mod.58 |             |                   |                      |  |
| Annotazioni di studio: classamento e rendita rettificati (d.m. 701/94) |                     |  |            |     |                     |            |           |        |             |                   |                      |  |

**Mappali Terreni Correlati**  
Codice Comune C770 - Sezione B - Foglio 10 - Particella 896

### Situazione dell'unità immobiliare dal 03/04/2007

| N.   | DATI IDENTIFICATIVI |         |            |     | DATI DI CLASSAMENTO |            |           |        |             | DATI DERIVANTI DA |                      |  |
|--|---------------------|---------|------------|-----|---------------------|------------|-----------|--------|-------------|-------------------|----------------------|--|
|  | Sezione Urbana      | Foglio  | Particella | Sub | Zona Cens.          | Micro Zona | Categoria | Classe | Consistenza |                   | Superficie Catastale | Rendita  |
| 1  | 1                   | 10      | 896        | 19  | 1                   |            | A/3       | 3      | 4,5 vani    |                   | Euro 395,09          | VARIAZIONE DELLA DESTINAZIONE del 03/04/2007 Pratica n. MC0119107 in atti dal 03/04/2007 IN CORSO DI DEFINIZIONE-ABITAZIONE (n. 2664.1/2007) |
| Indirizzo VIA FILII BANDIERA n. 167 Piano S1-3 - 4 |                     |         |            |     |                     |            |           |        |             |                   |                      |  |
| Notifica   |                     | Partita |            |     |                     | Mod.58     |           |        |             |                   |                      |  |

# Visura storica per immobile

## Situazione degli atti informatizzati al 05/12/2023

Data: 05/12/2023 Ora: 10.51.11  
Visura n.: T138408 Pag: 2

Segue

|             |   |
|-------------|---|
| Annatazioni | -classamento e rendita proposti (dm 701/94) |
|-------------|---|

L' intestazione alla data della richiesta deriva dai seguenti atti:

Situazione degli intestati dal 03/04/2007

| N. | DATI ANAGRAFICI | CODICE FISCALE | DIRITTI E ONERI REALI                               |
|----|-----------------|----------------|---|
| 1  |                 |                | (1) Proprietà 1/1 in regime di separazione dei beni |

**DATI DERIVANTI DA** VARIAZIONE DELLA DESTINAZIONE del 03/04/2007 Pratica n. MC0119107 in atti dal 03/04/2007 IN CORSO DI DEFINIZIONE-ABITAZIONE (n. 2664.1/2007)

Situazione dell'unità immobiliare che ha originato il precedente dal 18/12/2003

| N. | DATI IDENTIFICATIVI |        |            |     | DATI DI CLASSAMENTO |            |           |        |             | DATI DERIVANTI DA |                       |   |
|----|---------------------|--------|------------|-----|---------------------|------------|-----------|--------|-------------|-------------------|-----------------------|---|
|    | Sezione Urbana      | Foglio | Particella | Sub | Zona Cens.          | Micro Zona | Categoria | Classe | Consistenza |                   | Superficie Catastrale | Rendita   |
| 1  | 1                   | 10     | 896        | 13  |                     |            | F/4       |        |             |                   |                       | VARIAZIONE del 18/12/2003 Pratica n. MC0161373 in atti dal 18/12/2003 DIVERSA DISTRIBUZIONE DEGLI SPAZI INTERNI-ULTIMAZIONE DI FABBRICATO URBANO (n. 5401.1/2003) |

**Indirizzo** VIA.FRATELLI BANDIERA n. 167 Piano SI-3 - 4  
**Notifica** Partita Mod.58

L' intestazione alla data della richiesta deriva dai seguenti atti:

Situazione degli intestati dal 18/12/2003

| N. | DATI ANAGRAFICI | CODICE FISCALE | DIRITTI E ONERI REALI  |
|----|-----------------|----------------|--|
| 1  |                 |                | (1) Proprietà 1/1 in regime di separazione dei beni fino al 03/04/2007 |

**DATI DERIVANTI DA** VARIAZIONE del 18/12/2003 Pratica n. MC0161373 in atti dal 18/12/2003 DIVERSA DISTRIBUZIONE DEGLI SPAZI INTERNI-ULTIMAZIONE DI FABBRICATO URBANO (n. 5401.1/2003)

Per ulteriori variazioni richiedere le visure storiche dei seguenti immobili soppressi, originari del precedente

Sez. urb. 1 Foglio 10 Particella 896 Subalterno 9; Sez. urb. 1 Foglio 10 Particella 896 Subalterno 10;



Direzione Provinciale di Macerata  
Ufficio Provinciale - Territorio  
Servizi Catastrali

## Visura storica per immobile

Situazione degli atti informatizzati al 05/12/2023

Data: 05/12/2023 Ora: 10.51.11

Visura n.: T138408      Pag: 3

Fine

Visura telematica

Tributi speciali: Euro 0,90

\* Codice Fiscale Validato in Anagrafe Tributaria.