

**Agenzia delle Entrate
CATASTO FABBRICATI
Ufficio Provinciale di
L' Aquila**

Dichiarazione protocollo n. AQ0276540 del 24/12/2014

Planimetria di u.i.u. in Comune di Corfinio

Contrada Pera Di Corvo

civ. SNC

Identificativi Catastali:

Sezione:

Foglio: 20

Particella: 1095

Subalterno:

Compilata da:

D'ascanio Andrea

Iscritto all'albo:

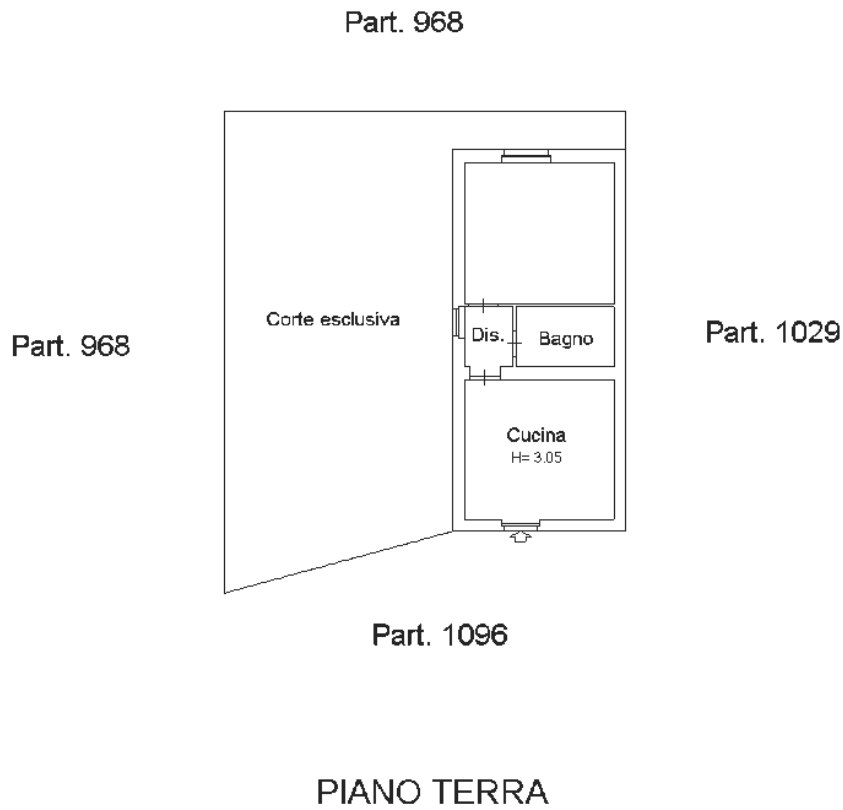
Ingegneri

Prov. L' Aquila

N. 2939

Scheda n. 1

Scala 1: 200



Ultima planimetria in atti

Data: 13/10/2022 - n. T204750 - Richiedente: FRNMRA71E03G878Z

Totale schede: 1 - Formato di acquisizione: A4(210x297) - Formato stampa richiesto: A4(210x297)



MODULARIO
F. rig. rend. 497



MINISTERO DELLE FINANZE
DIPARTIMENTO DEL TERRITORIO

CATASTO EDILIZIO URBANO (RDL 13-4-1939, n. 652)

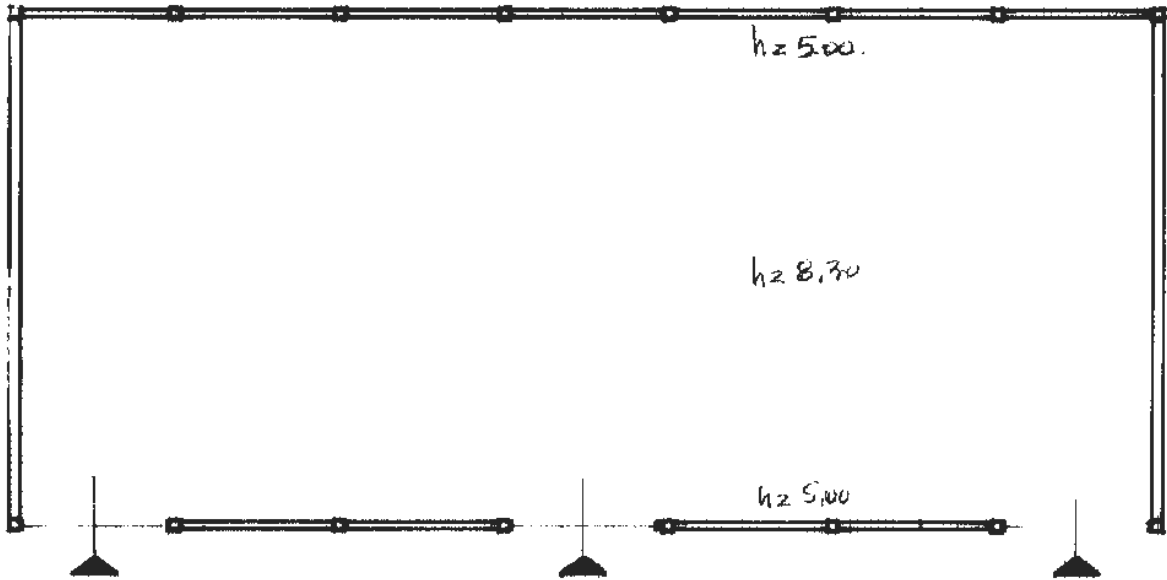
Scala originale non disponibile.

MOD. **BM** (CEU)



Planimetria di u.i.u. in Comune di CORFINIO via VERA DI CORNO civ. 540

PIANO TERRA



ORIENTAMENTO



SCALA DI 1: 200

Roma - Istituto Poligrafico e Zecca dello Stato - P.V.

Dichiarazione di N.C.
 Denuncia di variazione
 Ultima planimetria in atti

Identificativi catastali
 Data presentazione: 18/12/1998 - Data: 13/10/2022 - n. T204748 - Richiedente: FRNMRA71E03G878Z
 Totale schede: 503 Formato di acquisizione: A4(210x297) Formato stampa file: A4(210x297)

n. 503 sub.
 data 07.12.1998 Firma Cesare Palombizio

Compilata dal Geometra
 (Titolo, cognome, nome)
Cesare Palombizio
 GEOMETRI
 in Aquila
 data 07.12.1998 Firma Cesare Palombizio

RISERVATO ALL'UFFICIO

Catasto del Friuli-Venezia Giulia - Comune di CORFINIO(C999) - < Foglio 20 - Particella 503 - Subaltemo >
 Firmato Da: **FRNMRA71E03G878Z**



**Agenzia del Territorio
CATASTO FABBRICATI**
Ufficio provinciale di
L'Aquila

Dichiarazione protocollo n. AQ004379 del 15/03/2013
Pianimetria di u.i.u. in Comune di Corvico
Via Pera Di Corvo civ. SNC

Identificativi Catastali:
Serzione: 20
Foglio: 20
Particella: 962
Subalterno: 1

Compilata da:
Curcio Alessandro
Iscritto all'albo:
Geometri
Prov. Roma N. 09298

Scheda n. 1
Scala 1:100

CORTE ESCLUSIVA

H = 4,15

H = MAX MT 6,15
LOCALE ARTIGIANALE

H = 4,15

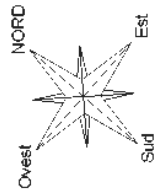
CORTE ESCLUSIVA

PIANO TERRA
LOC. ARTIGIANALE
H: MEDIA MT 5,15



DISTACCO SU VIA PERA DI CORVO

CORTE ESCLUSIVA



Ultima planimetria in atti

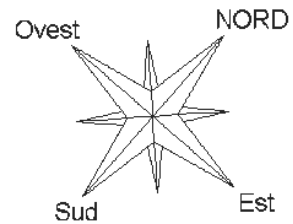
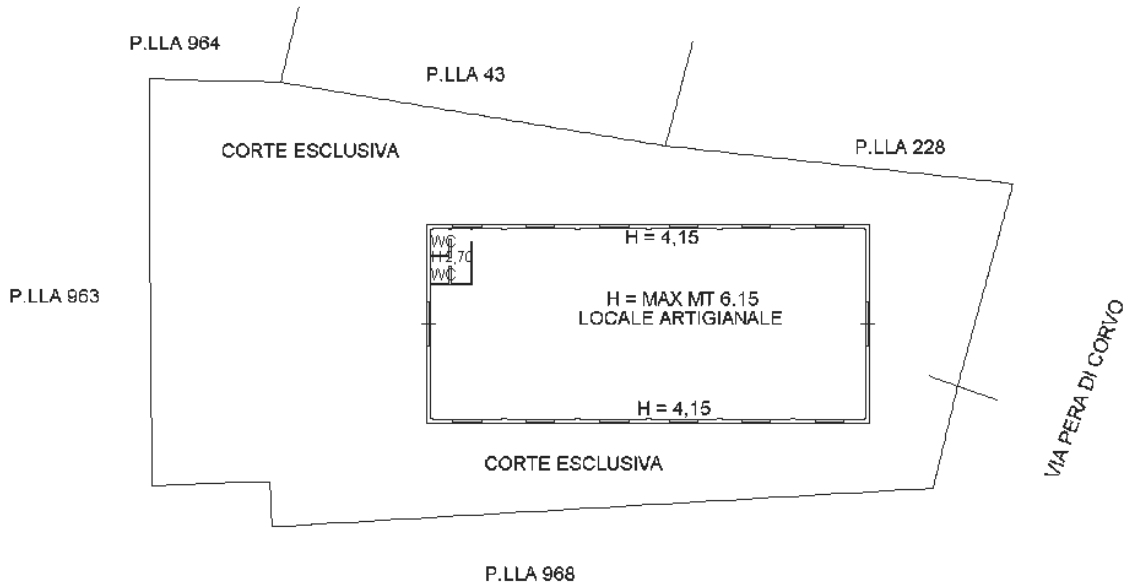


**Agenzia del Territorio
CATASTO FABBRICATI
Ufficio Provinciale di
L' Aquila**

| | |
|--|------------------------------------|
| Dichiarazione protocollo n. AQ0044379 del 15/03/2013 | |
| Planimetria di u.i.u. in Comune di Corfinio | |
| Via Pera Di Corvo civ. SNC | |
| Identificativi Catastali: | Compilata da: Curcio Alessandro |
| Sezione: | Iscritto all'albo: Geometri |
| Foglio: 20 | Prov. Roma |
| Particella: 962 | N. 09298 |
| Subalterno: 1 | |

Scheda n. 2 Scala 1:500

**PIANO TERRA
RAPPR. CORTE ESCLUSIVA**



Ultima planimetria in atti

Data: 13/10/2022 - n. T204749 - Richiedente: FRNMRA71E03G878Z

Totale schede: 2 - Formato di acquisizione: A4(210x297) - Formato stampa richiesto: A4(210x297)



AEROFOTOGRAMMETRIE



