

SOMMARIO

Incarico.....	1
Premessa.....	3
Descrizione	3
Lotto n. 1	4
Lotto n. 2	10
Lotto n. 3	14
Lotto n. 4	18
Lotto n. 5	21
Lotto n. 6	24
Lotto n. 7	27
Stima / Formazione lotti	30
Elenco allegati.....	36
Riepilogo bando d'asta.....	36
Schema riassuntivo.....	39
Formalita da cancellare	43



INCARICO

All'udienza del 10/04/2018, il sottoscritto Ing. Busetta Girolamo, con studio in C.da Terrenove, 35 - 91025 - Marsala (TP), email mimmo@busetta.it, PEC girolamo.busetta@ordineingegneritrapani.it, Tel. 329 0198687, Fax 0923 3031192, veniva nominato Esperto ex art. 568 c.p.c. e in data 26/04/2018 accettava l'incarico e prestava giuramento di rito.

PREMESSA

I beni oggetto di pignoramento sono costituiti da una serie di terreni e fabbricati intestati ai soggetti debitori.

A seguito di un decreto di confisca, parte del compendio pignorato veniva stralciata dalla procedura che, come riportato nella relazione a firma del Custode Giudiziario Avv. Pietro Palminteri, poteva continuare limitatamente ai seguenti immobili:

- **Bene N° 1** - Fabbricato civile ubicato a Campobello di Mazara (TP) - viale Accardi 18, piano t
- **Bene N° 2** - Piazzale ubicato a Campobello di Mazara (TP) - viale Accardi 18, piano t
- **Bene N° 3** - Terreno ubicato a Campobello di Mazara (TP) - contrada Sansone
- **Bene N° 4** - Terreno ubicato a Campobello di Mazara (TP) - contrada Campana Granitola
- **Bene N° 5** - Terreno ubicato a Mazara del Vallo (TP) - contrada Giacosisia
- **Bene N° 6** - Terreno ubicato a Castelvetro (TP) - contrada Triscina
- **Bene N° 7** - Terreno ubicato a Campobello di Mazara (TP) - contrada Tre Fontane via Asti
- **Bene N° 8** - Terreno ubicato a Campobello di Mazara (TP) - contrada Campana.

DESCRIZIONE

BENE N° 1 - FABBRICATO CIVILE UBICATO A CAMPOBELLO DI MAZARA (TP) - VIALE ACCARDI 18, PIANO T

Fabbricato terrano di un solo vano, accessibile dal civico 18 di viale Vincenzo Accardi oltre che dalla via Salvatore Maggio. Sito in zona urbanizzata a carattere stagionale.

BENE N° 2 - PIAZZALE UBICATO A CAMPOBELLO DI MAZARA (TP) - VIALE ACCARDI 18, PIANO T

Area di pertinenza del bene n°1.

BENE N° 3 - TERRENO UBICATO A CAMPOBELLO DI MAZARA (TP) - CONTRADA SANSONE



Lotto di terreno di forma regolare a giacitura pianeggiante, coltivato ad uliveto, in prossimità dell'area di parcheggio della località turistica denominata Cave di Cusa.

BENE N° 4 - TERRENO UBICATO A CAMPOBELLO DI MAZARA (TP) - CONTRADA CAMPANA GRANITOLA

Lotto di terreno incolto, di forma regolare e giacitura pianeggiante.

BENE N° 5 - TERRENO UBICATO A MAZARA DEL VALLO (TP) - CONTRADA GIACOSIA

Lotto di terreno di forma regolare e giacitura pianeggiante coltivato ad uliveto.

BENE N° 6 - TERRENO UBICATO A CASTELVETRANO (TP) - CONTRADA TRISCINA

Lotto di terreno di forma regolare.

BENE N° 7 - TERRENO UBICATO A CAMPOBELLO DI MAZARA (TP) - CONTRADA TRE FONTANE VIA ASTI

Lotto di terreno recintato con muro in conci di tufo, di forma regolare e giacitura pianeggiante, sito in zona urbanizzata a carattere prevalentemente stagionale.

BENE N° 8 - TERRENO UBICATO A CAMPOBELLO DI MAZARA (TP) - CONTRADA CAMPANA

Lotto di terreno di forma regolare e giacitura pianeggiante, coltivato ad uliveto.

LOTTO 1

Il lotto è formato dai seguenti beni:

- **Bene N° 1** - Fabbricato civile ubicato a Campobello di Mazara (TP) - viale Accardi 18, piano t
- **Bene N° 2** - Piazzale ubicato a Campobello di Mazara (TP) - viale Accardi 18, piano t

COMPLETEZZA DOCUMENTAZIONE EX ART. 567

BENE N° 1 - FABBRICATO CIVILE UBICATO A CAMPOBELLO DI MAZARA (TP) - VIALE ACCARDI 18, PIANO T



Si attesta che la documentazione di cui all'art. 567 c.p.c., comma 2 risulta completa.

BENE N° 2 - PIAZZALE UBICATO A CAMPOBELLO DI MAZARA (TP) - VIALE ACCARDI 18, PIANO T

Si attesta che la documentazione di cui all'art. 567 c.p.c., comma 2 risulta completa.

TITOLARITÀ

BENE N° 1 - FABBRICATO CIVILE UBICATO A CAMPOBELLO DI MAZARA (TP) - VIALE ACCARDI 18, PIANO T

L'immobile oggetto dell'esecuzione, appartiene ai seguenti esecutati:

- [REDACTED]

L'immobile viene posto in vendita per i seguenti diritti:

- [REDACTED]

BENE N° 2 - PIAZZALE UBICATO A CAMPOBELLO DI MAZARA (TP) - VIALE ACCARDI 18, PIANO T

L'immobile oggetto dell'esecuzione, appartiene ai seguenti esecutati:

- [REDACTED]
- [REDACTED]

L'immobile viene posto in vendita per i seguenti diritti:

- [REDACTED]
- [REDACTED]



CONSISTENZA

BENE N° 1 - FABBRICATO CIVILE UBICATO A CAMPOBELLO DI MAZARA (TP) - VIALE ACCARDI 18, PIANO T

Destinazione	Superficie Netta	Superficie Lorda	Coefficiente	Superficie Convenzionale	Altezza	Piano
Abitazione	18,50 mq	23,70 mq	1,00	23,70 mq	0,00 m	
Totale superficie convenzionale:				23,70 mq		
Incidenza condominiale:				0,00	%	
Superficie convenzionale complessiva:				23,70 mq		

I beni non sono comodamente divisibili in natura.

BENE N° 2 - PIAZZALE UBICATO A CAMPOBELLO DI MAZARA (TP) - VIALE ACCARDI 18, PIANO T

Destinazione	Superficie Netta	Superficie Lorda	Coefficiente	Superficie Convenzionale	Altezza	Piano
Cortile	47,50 mq	57,20 mq	0,25	14,30 mq	0,00 m	t
Totale superficie convenzionale:				14,30 mq		
Incidenza condominiale:				0,00	%	
Superficie convenzionale complessiva:				14,30 mq		

I beni non sono comodamente divisibili in natura.

CRONISTORIA DATI CATASTALI

BENE N° 1 - FABBRICATO CIVILE UBICATO A CAMPOBELLO DI MAZARA (TP) - VIALE ACCARDI 18, PIANO T

Periodo	Proprietà	Dati catastali
Dal 30/06/1987 al 25/09/2018	[REDACTED]	Catasto Fabbricati Fg. 27, Part. 402, Sub. 5, Zc. 1 Categoria A4 Cl.1, Cons. 1 Rendita € 24,79 Piano t

DATI CATASTALI



BENE N° 1 - FABBRICATO CIVILE UBICATO A CAMPOBELLO DI MAZARA (TP) - VIALE ACCARDI 18, PIANO T

Catasto fabbricati (CF)											
Dati identificativi				Dati di classamento							
Sezione	Foglio	Part.	Sub.	Zona Cens.	Categoria	Classe	Consistenza	Superficie catastale	Rendita	Piano	Graffato
	27	402	5		A4						

BENE N° 2 - PIAZZALE UBICATO A CAMPOBELLO DI MAZARA (TP) - VIALE ACCARDI 18, PIANO T

Catasto terreni (CT)											
Dati identificativi				Dati di classamento							
Foglio	Part.	Sub.	Porz.	Zona Cens.	Qualità	Classe	Superficie ha are ca	Reddito dominicale	Reddito agrario	Graffato	
27	3471										
27	3469			1	vigneto	1	10	0,11	0,04		

CARATTERISTICHE COSTRUTTIVE PREVALENTI

BENE N° 1 - FABBRICATO CIVILE UBICATO A CAMPOBELLO DI MAZARA (TP) - VIALE ACCARDI 18, PIANO T

Il fabbricato ha struttura portante in muratura di conci di tufo.

L'altezza interna utile interna è di m 2,87 da un lato e 3,00 dall'altro.

Il solaio di copertura è in laterocemento, le pareti sono finite con rinzaffo di cemento, la pavimentazione interna è in battuto di cemento, gli infissi esterni sono in ferro.

L'impianto elettrico è del tipo sottotraccia a 220 V ed è presente un impianto idrico.

E' pertinente anche un piazzale parzialmente coperto meglio descritto in seguito (bene 2).

STATO DI OCCUPAZIONE

BENE N° 1 - FABBRICATO CIVILE UBICATO A CAMPOBELLO DI MAZARA (TP) - VIALE ACCARDI 18, PIANO T

L'immobile risulta libero



BENE N° 2 - PIAZZALE UBICATO A CAMPOBELLO DI MAZARA (TP) - VIALE ACCARDI 18, PIANO T

L'immobile risulta libero

PROVENIENZE VENTENNALI

BENE N° 1 - FABBRICATO CIVILE UBICATO A CAMPOBELLO DI MAZARA (TP) - VIALE ACCARDI 18, PIANO T

Periodo	Proprietà	Atti			
Dal 01/10/1990	[REDACTED]	Atto di Divisione			
		Rogante	Data	Repertorio N°	Raccolta N°
		Notaio Paolo Ingargiola	01/10/1990	17231	
		Trascrizione			
		Presso	Data	Reg. gen.	Reg. part.
		Agenzia delle Entrate di Trapani	05/10/1990	19448	16121
		Registrazione			
		Presso	Data	Reg. N°	Vol. N°

Per quanto riguarda l'immobile oggetto di pignoramento:

- Sussiste continuità nelle trascrizioni per il ventennio precedente alla data di trascrizione del pignoramento;

FORMALITÀ PREGIUDIZIEVOLI

BENE N° 1 - FABBRICATO CIVILE UBICATO A CAMPOBELLO DI MAZARA (TP) - VIALE ACCARDI 18, PIANO T

Dalle visure ipotecarie effettuate presso l'Agenzia del Territorio di Trapani aggiornate al 17/11/2014, sono risultate le seguenti formalità pregiudizievoli:

Iscrizioni

- **Ipoteca giudiziale** derivante da Decreto ingiuntivo
Iscritto a Trapani il 29/04/2009
Reg. gen. 11334 - Reg. part. 1680
Importo: € 80.000,00



A favore di [REDACTED]

Contro [REDACTED]

Formalità a carico della procedura

Capitale: € 53.522,00

Rogante: [REDACTED]

Data: 23/02/2009

N° repertorio: 864

- **Ipoteca giudiziale** derivante da Decreto ingiuntivo

Iscritto a Trapani il 20/08/2012

Reg. gen. 15830 - Reg. part. 1373

Importo: € 120.000,00

A favore di [REDACTED]

Contro [REDACTED]

Formalità a carico della procedura

Capitale: € 55.516,43

Data: 30/04/2012

N° repertorio: 156

Trascrizioni

- **Pignoramento immobiliare**

Trascritto a Trapani il 07/04/2014

Reg. gen. 6982 - Reg. part. 5865

A favore di [REDACTED]

Contro [REDACTED]

Formalità a carico della procedura

NORMATIVA URBANISTICA

BENE N° 1 - FABBRICATO CIVILE UBICATO A CAMPOBELLO DI MAZARA (TP) - VIALE ACCARDI 18, PIANO T

Il fabbricato ricade in Z.T.O. B6 del P.R.G. di Campobello di Mazara. Zona di recupero urbanistico della fascia costiera entro 150 mt. dalla battigia. Zona stralciata con D.D. A.R.T.A. n. 900 del 28/07/2006.11 Nelle more sono consentiti soltanto interventi di manutenzione ordinaria e straordinaria degli edifici esistenti e nelle aree libere o che si rendano libere si potrà operare con i parametri della zona agricola, fatte salve le prescrizioni di cui all'art.15 della L.R. 78/76.

BENE N° 2 - PIAZZALE UBICATO A CAMPOBELLO DI MAZARA (TP) - VIALE ACCARDI 18, PIANO T

Il fabbricato ricade in Z.T.O. B6 del P.R.G. di campobello di Mazara. Zona di recupero urbanistico della fascia costiera entro 150 mt. dalla battigia. Zona stralciata con D.D. A.R.T.A. n. 900 del 28/07/2006.11 Nelle more sono consentiti soltanto interventi di manutenzione ordinaria e straordinaria degli edifici esistenti e nelle aree libere o che si rendano libere si potrà operare con i parametri della zona agricola, fatte salve le prescrizioni di cui all'art.15 della L.R. 78/76.



REGOLARITÀ EDILIZIA

BENE N° 1 - FABBRICATO CIVILE UBICATO A CAMPOBELLO DI MAZARA (TP) - VIALE ACCARDI 18, PIANO T

La costruzione è antecedente al 01/09/1967.

L'immobile è stato edificato in data antecedente al 01/09/1967 e da tale data non ha subito modifiche.

Certificazioni energetiche e dichiarazioni di conformità

- Esiste il certificato energetico dell'immobile / APE.

VINCOLI OD ONERI CONDOMINIALI

BENE N° 1 - FABBRICATO CIVILE UBICATO A CAMPOBELLO DI MAZARA (TP) - VIALE ACCARDI 18, PIANO T

Non sono presenti vincoli od oneri condominiali.

LOTTO 2

Il lotto è formato dai seguenti beni:

- **Bene N° 3 - Terreno ubicato a Campobello di Mazara (TP) - contrada Sansone**

COMPLETEZZA DOCUMENTAZIONE EX ART. 567

Si attesta che la documentazione di cui all'art. 567 c.p.c., comma 2 risulta completa.

TITOLARITÀ

L'immobile oggetto dell'esecuzione, appartiene ai seguenti esecutati:

- 



- [REDACTED]

nonché ai seguenti comproprietari non esegutati:

- [REDACTED]

L'immobile viene posto in vendita per i seguenti diritti:

- [REDACTED]
- [REDACTED]

Consistenza

Destinazione	Superficie Netta	Superficie Lorda	Coefficiente	Superficie Convenzionale	Altezza	Piano
Terreno agricolo	7800,00 mq	7800,00 mq	1,00	7800,00 mq	0,00 m	
Totale superficie convenzionale:				7800,00 mq		
Incidenza condominiale:				0,00	%	
Superficie convenzionale complessiva:				7800,00 mq		

I beni non sono comodamente divisibili in natura.

CRONISTORIA DATI CATASTALI

Periodo	Proprietà	Dati catastali
Dal 03/09/1977 al 01/10/1990	[REDACTED]	Catasto Terreni Fg. 14, Part. 22
Dal 01/10/1990 al 26/09/2018	[REDACTED]	Catasto Terreni Fg. 14, Part. 22



DATI CATASTALI

Catasto terreni (CT)										
Dati identificativi				Dati di classamento						
Foglio	Part.	Sub.	Porz.	Zona Cens.	Qualità	Classe	Superficie ha are ca	Reddito dominicale	Reddito agrario	Graffato
14	22				Oliveto	1	5960	83,11	36,94	
14	23				Oliveto	3	1050	4,34	2,98	
14	36				Oliveto	3	790	3,26	2,24	

STATO CONSERVATIVO

Il fondo risulta incolto ed abbandonato da diversi anni.

STATO DI OCCUPAZIONE

L'immobile risulta libero

PROVENIENZE VENTENNALI

Periodo	Proprietà	Atti			
Dal 01/10/1990	[REDACTED]	Atto di Divisione			
		Rogante	Data	Repertorio N°	Raccolta N°
		Notaio Ingargiola Paolo	01/10/1990	17231	
		Trascrizione			
		Presso	Data	Reg. gen.	Reg. part.
		Agenzia delle Entrate di Trapani	05/10/1990	19447	16120
		Registrazione			
		Presso	Data	Reg. N°	Vol. N°

Per quanto riguarda l'immobile oggetto di pignoramento:

- Sussiste continuità nelle trascrizioni per il ventennio precedente alla data di trascrizione del pignoramento;



FORMALITÀ PREGIUDIZIEVOLI

Dalle visure ipotecarie effettuate presso l'Agenzia del Territorio di Trapani aggiornate al 17/11/2014, sono risultate le seguenti formalità pregiudizievoli:

Iscrizioni

- **Ipoteca volontaria** derivante da Mutuo Fondiario
Iscritto a Trapani il 27/02/2002
Reg. gen. 4363 - Reg. part. 401
Importo: € 156.000,00
A favore di [REDACTED]
limitata
Contro [REDACTED]
Formalità a carico della procedura
Capitale: € 78.000,00
- **Ipoteca giudiziale** derivante da Decreto ingiuntivo
Iscritto a Trapani il 29/04/2009
Reg. gen. 11334 - Reg. part. 1680
Importo: € 80.000,00
A favore di [REDACTED]
Contro [REDACTED]
Formalità a carico della procedura
Capitale: € 53.522,00
Rogante: [REDACTED]
Data: 23/02/2009
N° repertorio: 864
- **Ipoteca giudiziale** derivante da Decreto ingiuntivo
Iscritto a Trapani il 20/08/2012
Reg. gen. 15830 - Reg. part. 1373
Importo: € 120.000,00
A favore di [REDACTED]
Contro [REDACTED]
Formalità a carico della procedura
Capitale: € 55.516,43
Data: 30/04/2012
N° repertorio: 156

Trascrizioni

- **Pignoramento immobiliare**
Trascritto a Trapani il 29/08/2013
Reg. gen. 16668 - Reg. part. 13604
A favore di [REDACTED]
Contro [REDACTED]
Formalità a carico della procedura
- **Pignoramento immobiliare**
Trascritto a Trapani il 07/04/2014
Reg. gen. 6982 - Reg. part. 5865
A favore di [REDACTED]



Contro [REDACTED]
Formalità a carico della procedura

NORMATIVA URBANISTICA

Il fondo è ubicato in z.t.o. E1, Zona agricolo-produttiva del Piano regolatore generale di Campobello di Mazara.
Ricade inoltre in area soggetta al vincolo del parco archeologico delle Cave di Cusa ed in parte in fascia di rispetto del nastro stradale.

REGOLARITÀ EDILIZIA

Sono presenti vincoli artistici, storici o alberghieri.

LOTTO 3

Il lotto è formato dai seguenti beni:

- **Bene N° 4** - Terreno ubicato a Campobello di Mazara (TP) - contrada Campana Granitola

COMPLETEZZA DOCUMENTAZIONE EX ART. 567

Si attesta che la documentazione di cui all'art. 567 c.p.c., comma 2 risulta completa.

TITOLARITÀ

L'immobile oggetto dell'esecuzione, appartiene ai seguenti esecutati:

- [REDACTED]
- [REDACTED]

L'immobile viene posto in vendita per i seguenti diritti:



- [REDACTED]
- [REDACTED]

CONSISTENZA

Destinazione	Superficie Netta	Superficie Lorda	Coefficiente	Superficie Convenzionale	Altezza	Piano
Terreno agricolo	5470,00 mq	5470,00 mq	1,00	5470,00 mq	0,00 m	
Totale superficie convenzionale:				5470,00 mq		
Incidenza condominiale:				0,00	%	
Superficie convenzionale complessiva:				5470,00 mq		

I beni non sono comodamente divisibili in natura.

CRONISTORIA DATI CATASTALI

Periodo	Proprietà	Dati catastali
Dal 02/08/1977 al 26/09/2018	[REDACTED]	Catasto Terreni Fg. 29, Part. 5 Qualità Seminativo Cl.4 Superficie (ha are ca) 5470 Reddito dominicale 8,48 Reddito agrario € 3,39

DATI CATASTALI

Catasto terreni (CT)										
Dati identificativi				Dati di classamento						
Foglio	Part.	Sub.	Porz.	Zona Cens.	Qualità	Classe	Superficie ha are ca	Reddito dominicale	Reddito agrario	Graffato
29	5			2	Seminativo	4	5470	8,48	3,39	



STATO CONSERVATIVO

Il fondo alla data del sopralluogo risulta essere in stato di abbandono, vi sono alcuni segni di un vigneto estirpato in epoca remota.

STATO DI OCCUPAZIONE

L'immobile risulta libero

PROVENIENZE VENTENNALI

Periodo	Proprietà	Atti			
Dal 01/10/1990	[REDACTED]	Atto di divisione			
		Rogante	Data	Repertorio N°	Raccolta N°
		Notaio Ingargiola Paolo	01/10/1990	17231	
		Trascrizione			
		Presso	Data	Reg. gen.	Reg. part.
		Agenzia delle entrate di Trapani	05/10/1990	19447	16120
		Registrazione			
		Presso	Data	Reg. N°	Vol. N°

Per quanto riguarda l'immobile oggetto di pignoramento:

- Sussiste continuità nelle trascrizioni per il ventennio precedente alla data di trascrizione del pignoramento;

FORMALITÀ PREGIUDIZIEVOLI

Iscrizioni

- **Ipoteca volontaria** derivante da Mutuo Fondiario
Iscritto a Trapani il 27/02/2002
Reg. gen. 4363 - Reg. part. 401
Importo: € 156.000,00
A favore di [REDACTED]
limitata
Contro [REDACTED]
Formalità a carico della procedura
Capitale: € 78.000,00



- **Ipoteca giudiziale** derivante da Decreto ingiuntivo
Iscritto a Trapani il 29/04/2009
Reg. gen. 11334 - Reg. part. 1680
Importo: € 80.000,00
A favore di [REDACTED]
Contro [REDACTED]
Formalità a carico della procedura
Capitale: € 53.522,00
Rogante: [REDACTED]
Data: 23/02/2009
N° repertorio: 864
- **Ipoteca giudiziale** derivante da Decreto ingiuntivo
Iscritto a Trapani il 20/08/2012
Reg. gen. 15830 - Reg. part. 1373
Importo: € 120.000,00
A favore di [REDACTED]
Contro [REDACTED]
Formalità a carico della procedura
Capitale: € 55.516,43
Data: 30/04/2012
N° repertorio: 156

Trascrizioni

- **Pignoramento immobiliare**
Trascritto a Trapani il 29/08/2013
Reg. gen. 16668 - Reg. part. 13604
A favore di [REDACTED]
Contro [REDACTED]
Formalità a carico della procedura

Privilegi

- **Costituzione sevità coattiva di acquedotto**
Pubblico ufficio: Prefettura di Trapani
Data: 24/09/2004
Reg. gen. 9239 - Reg. part. 1026
A favore di Demanio dello Stato ramo bonifiche
Contro [REDACTED]

NORMATIVA URBANISTICA

Il fondo ricade in z.t.o. E1 Zona agricolo-produttiva del Piano Regolatore generale del Comune di Campobello di Mazara.



LOTTO 4

Il lotto è formato dai seguenti beni:



- **Bene N° 5** - Terreno ubicato a Mazara del Vallo (TP) - contrada Giacosa

COMPLETEZZA DOCUMENTAZIONE EX ART. 567

Si attesta che la documentazione di cui all'art. 567 c.p.c., comma 2 risulta completa.

TITOLARITÀ

L'immobile oggetto dell'esecuzione, appartiene ai seguenti esecutati:

- 
- 

L'immobile viene posto in vendita per i seguenti diritti:

- 
- 

CONSISTENZA

Destinazione	Superficie Netta	Superficie Lorda	Coefficiente	Superficie Convenzionale	Altezza	Piano
Terreno agricolo	10060,00 mq	10060,00 mq	1,00	10060,00 mq	0,00 m	
Totale superficie convenzionale:				10060,00 mq		
Incidenza condominiale:				0,00	%	
Superficie convenzionale complessiva:				10060,00 mq		

I beni non sono comodamente divisibili in natura.



CRONISTORIA DATI CATASTALI

Periodo	Proprietà	Dati catastali
Dal 03/09/1977 al 01/10/1990		Catasto Terreni Fg. 147, Part. 166 Qualità Oliveto Cl.1 Superficie (ha are ca) 10060 Reddito dominicale 122,1 Reddito agrario € 41,56
Dal 01/10/1990 al 26/09/2018		Catasto Terreni Fg. 147, Part. 166 Qualità Oliveto Cl.1 Superficie (ha are ca) 10060 Reddito dominicale 114,3 Reddito agrario € 62,35

DATI CATASTALI

Catasto terreni (CT)										
Dati identificativi				Dati di classamento						
Foglio	Part.	Sub.	Porz.	Zona Cens.	Qualità	Classe	Superficie ha are ca	Reddito dominicale	Reddito agrario	Graffato
147	166				Orto	1	1050	114,3	62,35	

STATO CONSERVATIVO

Il fondo risulta coltivato ad uliveto in discreto stato conservativo.

STATO DI OCCUPAZIONE

L'immobile risulta libero

PROVENIENZE VENTENNALI

Periodo	Proprietà	Atti			
Dal 01/10/1990		Atto di divisione			
		Rogante	Data	Repertorio N°	Raccolta N°



	[REDACTED]	Notaio Ingargiola Paolo	01/10/1990	17231		
		Trascrizione				
		Presso	Data	Reg. gen.	Reg. part.	
		Agenzia delle Entrate di Trapani	05/10/1990	19447	16120	
		Registrazione				
		Presso	Data	Reg. N°	Vol. N°	

Per quanto riguarda l'immobile oggetto di pignoramento:

- Sussiste continuità nelle trascrizioni per il ventennio precedente alla data di trascrizione del pignoramento;

FORMALITÀ PREGIUDIZIEVOLI

Iscrizioni

- **Ipoteca volontaria** derivante da Mutuo Fondiario
Iscritto a Trapani il 27/02/2002
Reg. gen. 4363 - Reg. part. 401
Importo: € 156.000,00
A favore di [REDACTED]
limitata
Contro [REDACTED]
Formalità a carico della procedura
Capitale: € 78.000,00
- **Ipoteca giudiziale** derivante da Decreto ingiuntivo
Iscritto a Trapani il 29/04/2009
Reg. gen. 11334 - Reg. part. 1680
Importo: € 80.000,00
A favore di [REDACTED]
Contro [REDACTED]
Formalità a carico della procedura
Capitale: € 53.522,00
Rogante: [REDACTED]
Data: 23/02/2009
N° repertorio: 864
- **Ipoteca giudiziale** derivante da Decreto ingiuntivo
Iscritto a Trapani il 20/08/2012
Reg. gen. 15830 - Reg. part. 1373
Importo: € 120.000,00
A favore di [REDACTED]
Contro [REDACTED]
Formalità a carico della procedura



Capitale: € 55.516,43
Data: 30/04/2012
N° repertorio: 156

Trascrizioni

- **Pignoramento immobiliare**
Trascritto a Trapani il 29/08/2013
Reg. gen. 16668 - Reg. part. 13604
A favore di [REDACTED]
Contro [REDACTED]
Formalità a carico della procedura

NORMATIVA URBANISTICA

Il fondo ricade in z.t.o. E1 Zona agricolo-produttiva del Piano Regolatore generale del Comune di Mazara del Vallo.

LOTTO 5

Il lotto è formato dai seguenti beni:

- **Bene N° 6** - Terreno ubicato a Castelvetro (TP) - contrada Triscina

COMPLETEZZA DOCUMENTAZIONE EX ART. 567

Si attesta che la documentazione di cui all'art. 567 c.p.c., comma 2 risulta completa.

TITOLARITÀ

L'immobile oggetto dell'esecuzione, appartiene ai seguenti esecutati:

- [REDACTED]
[REDACTED]
[REDACTED]
[REDACTED]

nonché ai seguenti comproprietari non esecutati:

- [REDACTED]

L'immobile viene posto in vendita per i seguenti diritti:



• [REDACTED]

CONSISTENZA

Destinazione	Superficie Netta	Superficie Lorda	Coefficiente	Superficie Convenzionale	Altezza	Piano
Terreno agricolo	4370,00 mq	4370,00 mq	1,00	4370,00 mq	0,00 m	
Totale superficie convenzionale:				4370,00 mq		
Incidenza condominiale:				0,00	%	
Superficie convenzionale complessiva:				4370,00 mq		

I beni non sono comodamente divisibili in natura.

CRONISTORIA DATI CATASTALI

Periodo	Proprietà	Dati catastali
Dal 02/06/1977 al 23/10/1998	[REDACTED]	Catasto Terreni Fg. 179, Part. 1-230
Dal 23/10/1998 al 26/09/2018	[REDACTED]	Catasto Terreni Fg. 179, Part. 1-230

DATI CATASTALI

Catasto terreni (CT)										
Dati identificativi				Dati di classamento						
Foglio	Part.	Sub.	Porz.	Zona Cens.	Qualità	Classe	Superficie ha are ca	Reddito dominicale	Reddito agrario	Graffato
179	1				Incolto produttivo	u	2090	0,43	0,22	
179	230				Vigneto	2	2280	25,91	9,42	



STATO CONSERVATIVO

Il fondo risulta in totale stato di abbandono e difficilmente accessibile. A causa della vegetazione è difficilmente raggiungibile anche l'invaso acqueo presente sul fondo.

STATO DI OCCUPAZIONE

L'immobile risulta libero

PROVENIENZE VENTENNALI

Periodo	Proprietà	Atti			
Dal 23/10/1998	[REDACTED]	Successione testamentaria			
		Rogante	Data	Repertorio N°	Raccolta N°
		Notaio N. Gentile	28/03/1991	1579	
		Trascrizione			
		Presso	Data	Reg. gen.	Reg. part.
		Agenzia delle entrate di Trapani	12/12/2000	21260	17248
		Registrazione			
		Presso	Data	Reg. N°	Vol. N°
Ufficio del registro di Castelvetrano	28/07/1999	713	173		

Per quanto riguarda l'immobile oggetto di pignoramento:

- Sussiste continuità nelle trascrizioni per il ventennio precedente alla data di trascrizione del pignoramento;

FORMALITÀ PREGIUDIZIEVOLI

Dalle visure ipotecarie effettuate presso l'Agenzia del Territorio di Trapani aggiornate al 17/11/2014, sono risultate le seguenti formalità pregiudizievoli:

Iscrizioni

- **Ipoteca giudiziale** derivante da Decreto ingiuntivo
Iscritto a Trapani il 20/08/2012
Reg. gen. 15831 - Reg. part. 1374
Importo: € 120.000,00
A favore di [REDACTED]



Contro [REDACTED]
Formalità a carico della procedura
Capitale: € 91.590,90
Rogante: Tribunale di Marsala
Data: 30/04/2012
N° repertorio: 157

- **Ipoteca giudiziale** derivante da Decreto ingiuntivo
Iscritto a Trapani il 20/08/2012
Reg. gen. 15830 - Reg. part. 1373
Importo: € 120.000,00
A favore di [REDACTED]
Contro [REDACTED]
Formalità a carico della procedura
Capitale: € 55.516,43
Data: 30/04/2012
N° repertorio: 156

NORMATIVA URBANISTICA

Il fondo è ubicato in z.t.o. E1, Zona agricolo-produttiva del Piano regolatore generale di Castelvetro.
Ricade inoltre in area soggetta a vincolo idrogeologico, area classificata a Bosco ai sensi dell'art.2 D.L. n°227 del 18/05/2001 ed in zona S.I.C. ITA 010011.

LOTTO 6

Il lotto è formato dai seguenti beni:

- **Bene N° 7** - Terreno ubicato a Campobello di Mazara (TP) - contrada Tre Fontane via Asti

COMPLETEZZA DOCUMENTAZIONE EX ART. 567

Si attesta che la documentazione di cui all'art. 567 c.p.c., comma 2 risulta completa.

TITOLARITÀ

L'immobile oggetto dell'esecuzione, appartiene ai seguenti esecutati:

- [REDACTED]
[REDACTED]
[REDACTED]
[REDACTED]

L'immobile viene posto in vendita per i seguenti diritti:

- [REDACTED]



CONSISTENZA

Destinazione	Superficie Netta	Superficie Lorda	Coefficiente	Superficie Convenzionale	Altezza	Piano
Terreno	324,00 mq	324,00 mq	1,00	324,00 mq	0,00 m	
Totale superficie convenzionale:				324,00 mq		
Incidenza condominiale:				0,00	%	
Superficie convenzionale complessiva:				324,00 mq		

I beni non sono comodamente divisibili in natura.

CRONISTORIA DATI CATASTALI

Periodo	Proprietà	Dati catastali
Dal 21/12/1995 al 26/09/2018		Catasto Terreni Fg. 29, Part. 1876 Qualità FU D ACCERT Superficie (ha are ca) 324

DATI CATASTALI

Catasto terreni (CT)										
Dati identificativi				Dati di classamento						
Foglio	Part.	Sub.	Porz.	Zona Cens.	Qualità	Classe	Superficie ha are ca	Reddito dominicale	Reddito agrario	Graffato
29	1876				FU D ACCERT		324			

STATO CONSERVATIVO

All'atto del sopralluogo il terreno si trova in stato di abbandono.

È stato possibile accedere in quanto il cancello in ferro era aperto. Attualmente il terreno viene utilizzato come parcheggio da parte degli abitanti dei fabbricati limitrofi.



STATO DI OCCUPAZIONE

L'immobile risulta libero

PROVENIENZE VENTENNALI

Periodo	Proprietà	Atti			
Dal 21/12/1995	[REDACTED]	Atto di donazione			
		Rogante	Data	Repertorio N°	Raccolta N°
		Notaio Nicolò Gentile	21/12/1995	104334	
		Trascrizione			
		Presso	Data	Reg. gen.	Reg. part.
		Trapani	03/01/1996	79	72
		Registrazione			
		Presso	Data	Reg. N°	Vol. N°

Per quanto riguarda l'immobile oggetto di pignoramento:

- Sussiste continuità nelle trascrizioni per il ventennio precedente alla data di trascrizione del pignoramento;

FORMALITÀ PREGIUDIZIEVOLI

Iscrizioni

- **Ipoteca giudiziale** derivante da Decreto ingiuntivo
Iscritto a Trapani il 20/08/2012
Reg. gen. 15831 - Reg. part. 1374
Importo: € 120.000,00
A favore di [REDACTED]
Contro [REDACTED]
Formalità a carico della procedura
Capitale: € 91.590,90
Rogante: [REDACTED]
Data: 30/04/2012
N° repertorio: 157
- **Ipoteca giudiziale** derivante da Decreto ingiuntivo
Iscritto a Trapani il 20/08/2012
Reg. gen. 15830 - Reg. part. 1373
Importo: € 120.000,00
A favore di [REDACTED]



Contro [REDACTED]
Formalità a carico della procedura
Capitale: € 55.516,43
Data: 30/04/2012
N° repertorio: 156

Trascrizioni

- **Pignoramento immobiliare**
Trascritto a Trapani il 07/04/2014
Reg. gen. 6982 - Reg. part. 5865
A favore di [REDACTED]
Contro [REDACTED]
Formalità a carico della procedura

NORMATIVA URBANISTICA

Il fabbricato ricade in Z.T.O. B7 del P.R.G. di Campobello di Mazara. Zona di recupero urbanistico della fascia costiera fuori 150 mt. dalla battigia. Zona stralciata con D.D. A.R.T.A. n. 900 del 28/07/2006.11
Nelle more sono consentiti soltanto interventi di manutenzione ordinaria e straordinaria degli edifici esistenti e nelle aree libere o che si rendano libere si potrà operare con i parametri della zona agricola, fatte salve le prescrizioni di cui all'art.15 della L.R. 78/76.

LOTTO 7

Il lotto è formato dai seguenti beni:

- **Bene N° 8** - Terreno ubicato a Campobello di Mazara (TP) - CONTRADA CAMPANA

COMPLETEZZA DOCUMENTAZIONE EX ART. 567

Si attesta che la documentazione di cui all'art. 567 c.p.c., comma 2 risulta completa.

TITOLARITÀ

L'immobile oggetto dell'esecuzione, appartiene ai seguenti esecutati:

- [REDACTED]

L'immobile viene posto in vendita per i seguenti diritti:



CONSISTENZA

Destinazione	Superficie Netta	Superficie Lorda	Coefficiente	Superficie Convenzionale	Altezza	Piano
Terreno agricolo	23765,00 mq	23765,00 mq	1,00	23765,00 mq	0,00 m	
Totale superficie convenzionale:				23765,00 mq		
Incidenza condominiale:				0,00	%	
Superficie convenzionale complessiva:				23765,00 mq		

I beni non sono comodamente divisibili in natura.

Sul fondo è presente un fabbricato di antica costruzione, destinato al ricovero di attrezzi agricoli.

DATI CATASTALI


Catasto terreni (CT)										
Dati identificativi				Dati di classamento						
Foglio	Part.	Sub.	Porz.	Zona Cens.	Qualità	Classe	Superficie ha are ca	Reddito dominicale	Reddito agrario	Graffato
16	146			2	Oliveto	2	2660	20,61	13,74	
16	367			2	Oliveto	2	2180	16,89	11,26	
16	368			2	Oliveto	2	110	0,85	0,27	
16	505			2	Oliveto	2	10225	79,21	52,81	
16	506		AA	2	Oliveto	2	250	1,94	1,29	
16	507		AA	2	Oliveto	2	20	0,15	0,1	
16	674			2	Oliveto	2	6130	47,49	31,66	
16	675			2	Vigneto	2	75	0,85	0,31	
16	676			2	Oliveto	2	25	0,19	0,13	
16	671			2	Oliveto	2	2065	16	10,66	
16	673			2	Oliveto	2	5	0,04	0,03	
11	506		AB	2	Seminativo	4	40	0,06	0,02	
16	507		AB	2	Seminativo	4	5	0,01	0,01	



STATO DI OCCUPAZIONE

L'immobile risulta libero

PROVENIENZE VENTENNALI

Periodo	Proprietà	Atti			
Dal 23/10/1998		Testamento Pubblico			
		Rogante	Data	Repertorio N°	Raccolta N°
		Notaio Nicolò Gentile	23/10/1988	7234	
		Trascrizione			
		Presso	Data	Reg. gen.	Reg. part.
		Trapani	12/12/2000	21260	17248
		Registrazione			
		Presso	Data	Reg. N°	Vol. N°
		Castelvetro	28/07/1999	713	173

Per quanto riguarda l'immobile oggetto di pignoramento:

- Sussiste continuità nelle trascrizioni per il ventennio precedente alla data di trascrizione del pignoramento;

FORMALITÀ PREGIUDIZIEVOLI

Dalle visure ipotecarie effettuate presso l'Agenzia del Territorio di Trapani, sono risultate le seguenti formalità pregiudizievoli:

NORMATIVA URBANISTICA

I fondi sono ubicati in z.t.o. E1, Zona agricolo-produttiva del Piano regolatore generale di Campobello di Mazara. Ricadono inoltre in piccola parte in fascia di rispetto del nastro stradale.



STIMA / FORMAZIONE LOTTI

Il valore commerciale dei beni pignorati è stato determinato sulla base delle seguenti variabili: ubicazione dell'immobile, caratteristiche e peculiarità della zona oltre che dalla facilità di raggiungimento, stato di manutenzione, conservazione, finitura e confort, consistenza, regolarità geometrica della forma, sussistenza di eventuali vincoli e servitù passive o attive, suoi dati metrici ed infine la situazione del mercato e della domanda e dell'offerta. Tutti questi elementi, in coesistenza all'esame di alcune documentazioni ufficiali ed esperita un'attenta e puntuale ricerca volta a determinare l'attuale valore di mercato indicando sia il valore per metro quadro che il valore complessivo, tenendo conto altresì di eventuali adeguamenti e correzioni della stima, hanno concorso a determinare il più probabile valore di compravendita da attribuire agli immobili oggetto della stima.

Il compendio è poi stato diviso in 7 lotti:

LOTTO 1

- **Bene N° 1** - Fabbricato civile ubicato a Campobello di Mazara (TP) - viale Accardi 18, piano t
Fabbricato terrano di un solo vano, accessibile dal civico 18 di viale Vincenzo Accardi oltre che dalla via Salvatore Maggio. Sito in zona urbanizzata a carattere stagionale.
Identificato al catasto Fabbricati - Fg. 27, Part. 402, Sub. 5, Categoria A4
L'immobile viene posto in vendita per il diritto di Proprietà (1/1)
Valore di stima del bene: € 15.405,00
Il metodo di stima utilizzato è quello sintetico che consiste nel valutare l'immobile sulla base del più probabile valore di mercato ottenuto dalla osservazione degli atti di compravendita degli immobili aventi le stesse caratteristiche e dai dati forniti dall'agenzia del territorio. Le fonti di informazione consultate sono: Catasto di Trapani, ufficio del registro di Castelvetrano, conservatoria dei registri immobiliari di Trapani, ufficio tecnico di Campobello di Mazara.
- **Bene N° 2** - Piazzale ubicato a Campobello di Mazara (TP) - viale Accardi 18, piano t
Area di pertinenza del bene censito al numero 402 sub 7 della stessa particella.
Identificato al catasto Terreni - Fg. 29, Part. 3471 - Fg. 29, Part. 3469
L'immobile viene posto in vendita per il diritto di Proprietà (2/3), Nuda proprietà superficiaria (1/3)
Valore di stima del bene: € 9.295,00
Il metodo di stima utilizzato è quello sintetico che consiste nel valutare l'immobile sulla base del più probabile valore di mercato ottenuto dalla osservazione degli atti di compravendita degli immobili aventi le stesse caratteristiche e dai dati forniti dall'agenzia del territorio. Le fonti di informazione consultate sono: Catasto di Trapani, ufficio del registro di Castelvetrano, conservatoria dei registri immobiliari di Trapani, ufficio tecnico di Campobello di Mazara.

Identificativo corpo	Superficie convenzionale	Valore unitario	Valore complessivo	Quota in vendita	Totale
Bene N° 1 - Fabbricato civile Campobello di Mazara (TP) - viale Accardi 18, piano t	23,70 mq	650,00 €/mq	€ 15.405,00	100,00	€ 15.405,00



Bene N° 2 - Piazzale Campobello di Mazara (TP) - viale Accardi 18, piano t	14,30 mq	650,00 €/mq	€ 9.295,00	100,00	€ 9.295,00
Valore di stima:					€ 24.700,00

Valore di stima: € 24.700,00

Valore finale di stima: € 24.700,00

LOTTO 2

- Bene N° 3** - Terreno ubicato a Campobello di Mazara (TP) - contrada Sansone
 Lotto di terreno di forma regolare a giacitura pianeggiante, coltivato ad uliveto, in prossimità dell'area di parcheggio della località turistica denominata Cave di Cusa.
 Identificato al catasto Terreni - Fig. 14, Part. 22, Qualità Oliveto - Fig. 14, Part. 23, Qualità Oliveto - Fig. 14, Part. 36, Qualità Oliveto
 L'immobile viene posto in vendita per il diritto di Proprietà (2/3), Nuda proprietà superficiaria (1/3)
 Valore di stima del bene: € 29.640,00
 Il metodo di stima utilizzato è quello sintetico che consiste nel valutare l'immobile sulla base del più probabile valore di mercato ottenuto dalla osservazione degli atti di compravendita degli immobili aventi le stesse caratteristiche e dai dati forniti dall'agenzia del territorio. Le fonti di informazione consultate sono: Catasto di Trapani, ufficio del registro di Castelvetro, conservatoria dei registri immobiliari di Trapani, ufficio tecnico di Campobello di Mazara.

Identificativo corpo	Superficie convenzionale	Valore unitario	Valore complessivo	Quota in vendita	Totale
Bene N° 3 - Terreno Campobello di Mazara (TP) - contrada Sansone	7800,00 mq	3,80 €/mq	€ 29.640,00	100,00	€ 29.640,00
Valore di stima:					€ 29.640,00

Valore di stima: € 29.640,00

Valore finale di stima: € 29.640,00



LOTTO 3

- **Bene N° 4** - Terreno ubicato a Campobello di Mazara (TP) - contrada Campana Granitola
Lotto di terreno incolto, di forma regolare e giacitura pianeggiante.
Identificato al catasto Terreni - Fg. 29, Part. 5, Zc. 2, Qualità Seminativo
L'immobile viene posto in vendita per il diritto di Proprietà (2/3), Nuda proprietà superficiaria (1/3)
Valore di stima del bene: € 11.487,00
Il metodo di stima utilizzato è quello sintetico che consiste nel valutare l'immobile sulla base del più probabile valore di mercato ottenuto dalla osservazione degli atti di compravendita degli immobili aventi le stesse caratteristiche e dai dati forniti dall'agenzia del territorio. Le fonti di informazione consultate sono: Catasto di Trapani, ufficio del registro di Castelvetro, conservatoria dei registri immobiliari di Trapani, ufficio tecnico di Campobello di Mazara.

Identificativo corpo	Superficie convenzionale	Valore unitario	Valore complessivo	Quota in vendita	Totale
Bene N° 4 - Terreno Campobello di Mazara (TP) - contrada Campana Granitola	5470,00 mq	2,10 €/mq	€ 11.487,00	100,00	€ 11.487,00
				Valore di stima:	€ 11.487,00

Valore di stima: € 11.487,00

Valore finale di stima: € 11.487,00

LOTTO 4

- **Bene N° 5** - Terreno ubicato a Mazara del Vallo (TP) - contrada Giacasia
Lotto di terreno di forma regolare e giacitura pianeggiante coltivato ad uliveto.
Identificato al catasto Terreni - Fg. 147, Part. 166, Qualità Orto
L'immobile viene posto in vendita per il diritto di Proprietà (2/3), Nuda proprietà superficiaria (1/3)
Valore di stima del bene: € 38.228,00
Il metodo di stima utilizzato è quello sintetico che consiste nel valutare l'immobile sulla base del più probabile valore di mercato ottenuto dalla osservazione degli atti di compravendita degli immobili aventi le stesse caratteristiche e dai dati forniti dall'agenzia del territorio. Le fonti di informazione consultate sono: Catasto di Trapani, ufficio del registro di Mazara del Vallo, conservatoria dei registri immobiliari di Trapani, ufficio tecnico di Mazara del Vallo.



Identificativo corpo	Superficie convenzionale	Valore unitario	Valore complessivo	Quota in vendita	Totale
Bene N° 5 - Terreno Mazara del Vallo (TP) - contrada Giacosa	10060,00 mq	3,80 €/mq	€ 38.228,00	100,00	€ 38.228,00
				Valore di stima:	€ 38.228,00

Valore di stima: € 38.228,00

Valore finale di stima: € 38.228,00

LOTTO 5

- Bene N° 6** - Terreno ubicato a Castelvetro (TP) - contrada Triscina
 Lotto di terreno di forma regolare.
 Identificato al catasto Terreni - Fg. 179, Part. 1, Qualità Incolto produttivo - Fg. 179, Part. 230, Qualità Vigneto
 L'immobile viene posto in vendita per il diritto di Proprietà (1/2)
 Valore di stima del bene: € 13.984,00
 Il metodo di stima utilizzato è quello sintetico che consiste nel valutare l'immobile sulla base del più probabile valore di mercato ottenuto dalla osservazione degli atti di compravendita degli immobili aventi le stesse caratteristiche e dai dati forniti dall'agenzia del territorio. Le fonti di informazione consultate sono: Catasto di Trapani, ufficio del registro di Castelvetro, conservatoria dei registri immobiliari di Trapani, ufficio tecnico di Castelvetro.

Identificativo corpo	Superficie convenzionale	Valore unitario	Valore complessivo	Quota in vendita	Totale
Bene N° 6 - Terreno Castelvetro (TP) - contrada Triscina	4370,00 mq	3,20 €/mq	€ 13.984,00	100,00	€ 13.984,00
				Valore di stima:	€ 13.984,00

Valore di stima: € 13.984,00

Valore finale di stima: € 13.984,00



LOTTO 6

- **Bene N° 7** - Terreno ubicato a Campobello di Mazara (TP) - contrada Tre Fontane via Asti
Lotto di terreno di forma regolare e giacitura pianeggiante, sito in zona urbanizzata a carattere prevalentemente stagionale.

Identificato al catasto Terreni - Fig. 29, Part. 1876, Qualità FU D ACCERT

L'immobile viene posto in vendita per il diritto di Nuda proprietà (1/1)

Valore di stima del bene: € 3.240,00

Il metodo di stima utilizzato è quello sintetico che consiste nel valutare l'immobile sulla base del più probabile valore di mercato ottenuto dalla osservazione degli atti di compravendita degli immobili aventi le stesse caratteristiche e dai dati forniti dall'agenzia del territorio. Le fonti di informazione consultate sono: Catasto di Trapani, ufficio del registro di Castelvetro, conservatoria dei registri immobiliari di Trapani, ufficio tecnico di Campobello di Mazara.

Identificativo corpo	Superficie convenzionale	Valore unitario	Valore complessivo	Quota in vendita	Totale
Bene N° 7 - Terreno Campobello di Mazara (TP) - contrada Tre Fontane via Asti	324,00 mq	10,00 €/mq	€ 3.240,00	100,00	€ 3.240,00
Valore di stima:					€ 3.240,00

Valore di stima: € 3.240,00

Valore finale di stima: € 3.240,00

LOTTO 7

- **Bene N° 8** - Terreno ubicato a Campobello di Mazara (TP) - Campobello di mazara
Lotto di terreno di forma regolare e giacitura pianeggiante, coltivato ad uliveto.
Identificato al catasto Terreni - Fig. 16, Part. 146, Zc. 2, Qualità Oliveto - Fig. 16, Part. 367, Zc. 2, Qualità Oliveto - Fig. 16, Part. 368, Zc. 2, Qualità Oliveto - Fig. 16, Part. 505, Zc. 2, Qualità Oliveto - Fig. 16, Part. 506, Porz. AA, Zc. 2, Qualità Oliveto - Fig. 16, Part. 507, Porz. AA, Zc. 2, Qualità Oliveto - Fig. 16, Part. 674, Zc. 2, Qualità Oliveto - Fig. 16, Part. 675, Zc. 2, Qualità Vigneto - Fig. 16, Part. 676, Zc. 2, Qualità Oliveto - Fig. 16, Part. 671, Zc. 2, Qualità Oliveto - Fig. 16, Part. 673, Zc. 2, Qualità Oliveto - Fig. 11, Part. 506, Porz. AB, Zc. 2, Qualità Seminativo - Fig. 16, Part. 507, Porz. AB, Zc. 2, Qualità Seminativo

L'immobile viene posto in vendita per il diritto di Nuda proprietà (1/1)

Valore di stima del bene: € 90.307,00

Il metodo di stima utilizzato è quello sintetico che consiste nel valutare l'immobile sulla base del più probabile valore di mercato ottenuto dalla osservazione degli atti di compravendita degli immobili aventi le stesse caratteristiche e dai dati forniti dall'agenzia del territorio. Le fonti di informazione consultate sono: Catasto di Trapani, ufficio del registro di Castelvetro, conservatoria dei registri immobiliari di Trapani, ufficio tecnico di Campobello di Mazara.



Identificativo corpo	Superficie convenzionale	Valore unitario	Valore complessivo	Quota in vendita	Totale
Bene N° 8 - Terreno Campobello di Mazara (TP) - Campobello di mazara	23765,00 mq	3,80 €/mq	€ 90.307,00	100,00	€ 90.307,00
				Valore di stima:	€ 90.307,00

Valore di stima: € 90.307,00

Valore finale di stima: € 90.307,00

Assolto il proprio mandato, il sottoscritto Esperto ex art. 568 c.p.c. deposita la relazione di stima presso questo Spettabile Tribunale, tanto in assolvimento dell'incarico conferitogli dalla S.V. e resta a disposizione per eventuali chiarimenti.

Marsala, li 30/09/2018

L'Esperto ex art. 568 c.p.c.
Ing. Busetta Girolamo

ELENCO ALLEGATI:

Per ogni lotto:

- ✓ Documentazione fotografica
- ✓ Estratto di mappa
- ✓ Visure e schede catastali (Aggiornamento al 30/09/2018)
- ✓ Stralcio dello strumento urbanistico con indicazione del bene. (Aggiornamento al 30/09/2018)

Per il solo Lotto 1

- ✓ N° 1 - Attestato di prestazione energetica (Aggiornamento al 30/09/2018)
- ✓ Planimetria del fabbricato scala 1:100



RIEPILOGO BANDO D'ASTA

LOTTO 1

- **Bene N° 1** - Fabbricato civile ubicato a Campobello di Mazara (TP) - viale Accardi 18, piano t
Fabbricato terrano di un solo vano, accessibile dal civico 18 di viale Vincenzo Accardi oltre che dalla via Salvatore Maggio. Sito in zona urbanizzata a carattere stagionale. Identificato al catasto Fabbricati - Fg. 27, Part. 402, Sub. 5, Categoria A4
L'immobile viene posto in vendita per il diritto di Proprietà (1/1)
Destinazione urbanistica: Il fabbricato ricade in Z.T.O. B6 del P.R.G. di Campobello di Mazara. Zona di recupero urbanistico della fascia costiera entro 150 mt. dalla battigia. Zona stralciata con D.D. A.R.T.A. n. 900 del 28/07/2006.11 Nelle more sono consentiti soltanto interventi di manutenzione ordinaria e straordinaria degli edifici esistenti e nelle aree libere o che si rendano libere si potrà operare con i parametri della zona agricola, fatte salve le prescrizioni di cui all'art.15 della L.R. 78/76.
- **Bene N° 2** - Piazzale ubicato a Campobello di Mazara (TP) - viale Accardi 18, piano t
Area di pertinenza del bene censito al numero 402 sub 7 della stessa particella. Identificato al catasto Terreni - Fg. 29, Part. 3471 - Fg. 29, Part. 3469
L'immobile viene posto in vendita per il diritto di Proprietà (2/3), Nuda proprietà superficiaria (1/3)
Destinazione urbanistica: Il fabbricato ricade in Z.T.O. B6 del P.R.G. di Campobello di Mazara. Zona di recupero urbanistico della fascia costiera entro 150 mt. dalla battigia. Zona stralciata con D.D. A.R.T.A. n. 900 del 28/07/2006.11 Nelle more sono consentiti soltanto interventi di manutenzione ordinaria e straordinaria degli edifici esistenti e nelle aree libere o che si rendano libere si potrà operare con i parametri della zona agricola, fatte salve le prescrizioni di cui all'art.15 della L.R. 78/76.

Prezzo base d'asta: € 24.700,00

LOTTO 2

- **Bene N° 3** - Terreno ubicato a Campobello di Mazara (TP) - contrada Sansone
Lotto di terreno di forma regolare a giacitura pianeggiante, coltivato ad uliveto, in prossimità dell'area di parcheggio della località turistica denominata Cave di Cusa. Identificato al catasto Terreni - Fg. 14, Part. 22, Qualità Oliveto - Fg. 14, Part. 23, Qualità Oliveto - Fg. 14, Part. 36, Qualità Oliveto
L'immobile viene posto in vendita per il diritto di Proprietà (2/3), Nuda proprietà superficiaria (1/3)
Destinazione urbanistica: Il fondo è ubicato in z.t.o. E1, Zona agricola-produttiva del Piano regolatore generale di Campobello di Mazara. Ricade inoltre in area soggetta al vincolo del parco archeologico delle Cave di Cusa ed in parte in fascia di rispetto del nastro stradale.

Prezzo base d'asta: € 29.640,00

LOTTO 3

- **Bene N° 4** - Terreno ubicato a Campobello di Mazara (TP) - contrada Campana Granitola
Lotto di terreno incolto, di forma regolare e giacitura pianeggiante. Identificato al catasto Terreni - Fg. 29, Part. 5, Zc. 2, Qualità Seminativo



L'immobile viene posto in vendita per il diritto di Proprietà (2/3), Nuda proprietà
superficiaria (1/3)
Destinazione urbanistica: Il fondo ricade in z.t.o. E1 Zona agricolo-produttiva del Piano
Regolatore generale del Comune di Campobello di Mazara.

Prezzo base d'asta: € 11.487,00

LOTTO 4

- **Bene N° 5** - Terreno ubicato a Mazara del Vallo (TP) - contrada Giacosa
Lotto di terreno di forma regolare e giacitura pianeggiante coltivato ad uliveto.
Identificato al catasto Terreni - Fg. 147, Part. 166, Qualità Orto
L'immobile viene posto in vendita per il diritto di Proprietà (2/3), Nuda proprietà
superficiaria (1/3)
Destinazione urbanistica: Il fondo ricade in z.t.o. E1 Zona agricolo-produttiva del Piano
Regolatore generale del Comune di Mazara del Vallo.

Prezzo base d'asta: € 38.228,00

LOTTO 5

- **Bene N° 6** - Terreno ubicato a Castelvetro (TP) - contrada Triscina
Lotto di terreno di forma regolare.
Identificato al catasto Terreni - Fg. 179, Part. 1, Qualità Incolto produttivo - Fg. 179, Part. 230,
Qualità Vigneto
L'immobile viene posto in vendita per il diritto di Proprietà (1/2)
Destinazione urbanistica: Il fondo è ubicato in z.t.o. E1, Zona agricolo-produttiva del Piano
regolatore generale di Castelvetro. Ricade inoltre in area soggetta a vincolo idrogeologico,
area classificata a Bosco ai sensi dell'art.2 D.L. n°227 del 18/05/2001 ed in zona S.I.C. ITA
010011.

Prezzo base d'asta: € 13.984,00

LOTTO 6

- **Bene N° 7** - Terreno ubicato a Campobello di Mazara (TP) - contrada Tre Fontane via Asti
Lotto di terreno di forma regolare e giacitura pianeggiante, sito in zona urbanizzata a carattere
prevalentemente stagionale.
Identificato al catasto Terreni - Fg. 29, Part. 1876, Qualità FU D ACCERT
L'immobile viene posto in vendita per il diritto di Nuda proprietà (1/1)
Destinazione urbanistica: Il fabbricato ricade in Z.T.O. B7 del P.R.G. di Campobello di Mazara.
Zona di recupero urbanistico della fascia costiera fuori 150 mt. dalla battigia. Zona stralciata
con D.D. A.R.T.A. n. 900 del 28/07/2006.11 Nelle more sono consentiti soltanto interventi di
manutenzione ordinaria e straordinaria degli edifici esistenti e nelle aree libere o che si
rendano libere si potrà operare con i parametri della zona agricola, fatte salve le prescrizioni di
cui all'art.15 della L.R. 78/76.

Prezzo base d'asta: € 3.240,00

LOTTO 7



- **Bene N° 8** - Terreno ubicato a Campobello di Mazara (TP) - Campobello di mazara
Lotto di terreno di forma regolare e giacitura pianeggiante, coltivato ad uliveto. Identificato al catasto Terreni - Fig. 16, Part. 146, Zc. 2, Qualità Oliveto - Fig. 16, Part. 367, Zc. 2, Qualità Oliveto - Fig. 16, Part. 368, Zc. 2, Qualità Oliveto - Fig. 16, Part. 505, Zc. 2, Qualità Oliveto - Fig. 16, Part. 506, Porz. AA, Zc. 2, Qualità Oliveto - Fig. 16, Part. 507, Porz. AA, Zc. 2, Qualità Oliveto - Fig. 16, Part. 674, Zc. 2, Qualità Oliveto - Fig. 16, Part. 675, Zc. 2, Qualità Vigneto - Fig. 16, Part. 676, Zc. 2, Qualità Oliveto - Fig. 16, Part. 671, Zc. 2, Qualità Oliveto - Fig. 16, Part. 673, Zc. 2, Qualità Oliveto - Fig. 11, Part. 506, Porz. AB, Zc. 2, Qualità Seminativo - Fig. 16, Part. 507, Porz. AB, Zc. 2, Qualità Seminativo
L'immobile viene posto in vendita per il diritto di Nuda proprietà (1/1)
Destinazione urbanistica: I fondi sono ubicati in z.t.o. E1, Zona agricolo-produttiva del Piano regolatore generale di Campobello di Mazara. Ricadono inoltre in piccola parte in fascia di rispetto del nastro stradale.

Prezzo base d'asta: € 90.307,00



**SCHEMA RIASSUNTIVO
ESECUZIONE IMMOBILIARE 73/2014 DEL R.G.E.**

LOTTO 1 - PREZZO BASE D'ASTA: € 24.700,00

Bene N° 1 - Fabbricato civile			
Ubicazione:	Campobello di Mazara (TP) - viale Accardi 18, piano t		
Diritto reale:	Proprietà	Quota	1/1
Tipologia immobile:	Fabbricato civile Identificato al catasto Fabbricati - Fg. 27, Part. 402, Sub. 5, Categoria A4	Superficie	23,70 mq
Descrizione:	Fabbricato terrano di un solo vano, accessibile dal civico 18 di viale Vincenzo Accardi oltre che dalla via Salvatore Maggio. Sito in zona urbanizzata a carattere stagionale.		
Vendita soggetta a IVA:	NO		
Continuità trascrizioni ex art. 2650 c.c.:	SI		
Stato di occupazione:	Libero		

Bene N° 2 - Piazzale			
Ubicazione:	Campobello di Mazara (TP) - viale Accardi 18, piano t		
Diritto reale:	Proprietà Nuda proprietà superficaria	Quota	2/3 1/3
Tipologia immobile:	Piazzale Identificato al catasto Terreni - Fg. 29, Part. 3471 - Fg. 29, Part. 3469	Superficie	14,30 mq
Descrizione:	Area di pertinenza del bene censito al numero 402 sub 7 della stessa particella.		
Vendita soggetta a IVA:	NO		

LOTTO 2 - PREZZO BASE D'ASTA: € 29.640,00

Bene N° 3 - Terreno			
Ubicazione:	Campobello di Mazara (TP) - contrada Sansone		
Diritto reale:	Proprietà Nuda proprietà superficaria	Quota	2/3 1/3
Tipologia immobile:	Terreno Identificato al catasto Terreni - Fg. 14, Part. 22, Qualità Oliveto - Fg. 14, Part. 23, Qualità Oliveto - Fg. 14, Part. 36, Qualità Oliveto	Superficie	7800,00 mq
Stato conservativo:	Il fondo risulta incolto ed abbandonato da diversi anni.		



Descrizione:	Lotto di terreno di forma regolare a giacitura pianeggiante, coltivato ad uliveto, in prossimità dell'area di parcheggio della località turistica denominata Cave di Cusa.
Vendita soggetta a IVA:	NO
Continuità trascrizioni ex art. 2650 c.c.:	SI
Stato di occupazione:	Libero

LOTTO 3 - PREZZO BASE D'ASTA: € 11.487,00

Bene N° 4 - Terreno			
Ubicazione:	Campobello di Mazara (TP) - contrada Campana Granitola		
Diritto reale:	Proprietà Nuda proprietà superficciaria	Quota	2/3 1/3
Tipologia immobile:	Terreno Identificato al catasto Terreni - Fg. 29, Part. 5, Zc. 2, Qualità Seminativo	Superficie	5470,00 mq
Stato conservativo:	Il fondo alla data del sopralluogo risulta essere in stato di abbandono, vi sono alcuni segni di un vigneto estirpato in epoca remota.		
Descrizione:	Lotto di terreno incolto, di forma regolare e giacitura pianeggiante.		
Vendita soggetta a IVA:	NO		
Continuità trascrizioni ex art. 2650 c.c.:	SI		
Stato di occupazione:	Libero		

LOTTO 4 - PREZZO BASE D'ASTA: € 38.228,00

Bene N° 5 - Terreno			
Ubicazione:	Mazara del Vallo (TP) - contrada Giacosa		
Diritto reale:	Proprietà Nuda proprietà superficciaria	Quota	2/3 1/3
Tipologia immobile:	Terreno Identificato al catasto Terreni - Fg. 147, Part. 166, Qualità Orto	Superficie	10060,00 mq
Stato conservativo:	Il fondo risulta coltivato ad uliveto in discreto stato conservativo.		
Descrizione:	Lotto di terreno di forma regolare e giacitura pianeggiante coltivato ad uliveto.		
Vendita soggetta a IVA:	NO		
Continuità trascrizioni ex art. 2650 c.c.:	SI		
Stato di occupazione:	Libero		



LOTTO 5 - PREZZO BASE D'ASTA: € 13.984,00

Bene N° 6 - Terreno			
Ubicazione:	Castelvetrano (TP) - contrada Triscina		
Diritto reale:	Proprietà	Quota	1/2
Tipologia immobile:	Terreno Identificato al catasto Terreni - Fg. 179, Part. 1, Qualità Incolto produttivo - Fg. 179, Part. 230, Qualità Vigneto	Superficie	4370,00 mq
Stato conservativo:	Il fondo risulta in totale stato di abbandono e difficilmente accessibile. A causa della vegetazione è difficilmente raggiungibile anche l'invaso acqueo presente sul fondo.		
Descrizione:	Lotto di terreno di forma regolare.		
Vendita soggetta a IVA:	NO		
Continuità trascrizioni ex art. 2650 c.c.:	SI		
Stato di occupazione:	Libero		

LOTTO 6 - PREZZO BASE D'ASTA: € 3.240,00

Bene N° 7 - Terreno			
Ubicazione:	Campobello di Mazara (TP) - contrada Tre Fontane via Asti		
Diritto reale:	Nuda proprietà	Quota	1/1
Tipologia immobile:	Terreno Identificato al catasto Terreni - Fg. 29, Part. 1876, Qualità FU D ACCERT	Superficie	324,00 mq
Stato conservativo:	All'atto del sopralluogo il terreno si trova in stato di abbandono. E' stato possibile accedere in quanto il cancello era aperto e vi erano parcheggiate alcune automobili di proprietà dei vicini.		
Descrizione:	Lotto di terreno di forma regolare e giacitura pianeggiante, sito in zona urbanizzata a carattere prevalentemente stagionale.		
Vendita soggetta a IVA:	NO		
Continuità trascrizioni ex art. 2650 c.c.:	SI		
Stato di occupazione:	Libero		

LOTTO 7 - PREZZO BASE D'ASTA: € 90.307,00

Bene N° 8 - Terreno			
Ubicazione:	Campobello di Mazara (TP) - Campobello di mazara		
Diritto reale:	Nuda proprietà	Quota	1/1



Tipologia immobile:	Terreno Identificato al catasto Terreni - Fig. 16, Part. 146, Zc. 2, Qualità Oliveto - Fig. 16, Part. 367, Zc. 2, Qualità Oliveto - Fig. 16, Part. 368, Zc. 2, Qualità Oliveto - Fig. 16, Part. 505, Zc. 2, Qualità Oliveto - Fig. 16, Part. 506, Porz. AA, Zc. 2, Qualità Oliveto - Fig. 16, Part. 507, Porz. AA, Zc. 2, Qualità Oliveto - Fig. 16, Part. 674, Zc. 2, Qualità Oliveto - Fig. 16, Part. 675, Zc. 2, Qualità Vigneto - Fig. 16, Part. 676, Zc. 2, Qualità Oliveto - Fig. 16, Part. 671, Zc. 2, Qualità Oliveto - Fig. 16, Part. 673, Zc. 2, Qualità Oliveto - Fig. 11, Part. 506, Porz. AB, Zc. 2, Qualità Seminativo - Fig. 16, Part. 507, Porz. AB, Zc. 2, Qualità Seminativo	Superficie	23765,00 mq
Descrizione:	Lotto di terreno di forma regolare e giacitura pianeggiante, coltivato ad uliveto.		
Vendita soggetta a IVA:	NO		
Continuità trascrizioni ex art. 2650 c.c.:	SI		
Stato di occupazione:	Libero		



FORMALITÀ DA CANCELLARE CON IL DECRETO DI TRASFERIMENTO

BENE N° 1 - FABBRICATO CIVILE UBICATO A CAMPOBELLO DI MAZARA (TP) - VIALE ACCARDI 18, PIANO T

Iscrizioni

- **Ipoteca giudiziale** derivante da Decreto ingiuntivo
Iscritto a Trapani il 29/04/2009
Reg. gen. 11334 - Reg. part. 1680
Importo: € 80.000,00
A favore di [REDACTED]
Contro [REDACTED]
Formalità a carico della procedura
Capitale: € 53.522,00
Rogante: [REDACTED]
Data: 23/02/2009
N° repertorio: 864
- **Ipoteca giudiziale** derivante da Decreto ingiuntivo
Iscritto a Trapani il 20/08/2012
Reg. gen. 15830 - Reg. part. 1373
Importo: € 120.000,00
A favore di [REDACTED]
Contro [REDACTED]
Formalità a carico della procedura
Capitale: € 55.516,43
Data: 30/04/2012
N° repertorio: 156

Trascrizioni

- **Pignoramento immobiliare**
Trascritto a Trapani il 07/04/2014
Reg. gen. 6982 - Reg. part. 5865
A favore di [REDACTED]
Contro [REDACTED]
Formalità a carico della procedura

BENE N° 3 - TERRENO UBICATO A CAMPOBELLO DI MAZARA (TP) - CONTRADA SANSONE

Iscrizioni

- **Ipoteca volontaria** derivante da Mutuo Fondiario
Iscritto a Trapani il 27/02/2002
Reg. gen. 4363 - Reg. part. 401
Importo: € 156.000,00
A favore di [REDACTED]



limitata
Contro [REDACTED]
Formalità a carico della procedura
Capitale: € 78.000,00

- **Ipoteca giudiziale** derivante da Decreto ingiuntivo
Iscritto a Trapani il 29/04/2009
Reg. gen. 11334 - Reg. part. 1680
Importo: € 80.000,00
A favore di [REDACTED]
Contro [REDACTED]
Formalità a carico della procedura
Capitale: € 53.522,00
Rogante: [REDACTED]
Data: 23/02/2009
N° repertorio: 864
- **Ipoteca giudiziale** derivante da Decreto ingiuntivo
Iscritto a Trapani il 20/08/2012
Reg. gen. 15830 - Reg. part. 1373
Importo: € 120.000,00
A favore di [REDACTED]
Contro [REDACTED]
Formalità a carico della procedura
Capitale: € 55.516,43
Data: 30/04/2012
N° repertorio: 156

Trascrizioni

- **Pignoramento immobiliare**
Trascritto a Trapani il 29/08/2013
Reg. gen. 16668 - Reg. part. 13604
A favore di [REDACTED]
Contro [REDACTED]
Formalità a carico della procedura
- **Pignoramento immobiliare**
Trascritto a Trapani il 07/04/2014
Reg. gen. 6982 - Reg. part. 5865
A favore di [REDACTED]
Contro [REDACTED]
Formalità a carico della procedura

BENE N° 4 - TERRENO UBICATO A CAMPOBELLO DI MAZARA (TP) - CONTRADA CAMPANA GRANITOLA

Iscrizioni

- **Ipoteca volontaria** derivante da Mutuo Fondiario
Iscritto a Trapani il 27/02/2002
Reg. gen. 4363 - Reg. part. 401



Importo: € 156.000,00

A favore di [REDACTED]
limitata

Contro [REDACTED]

Formalità a carico della procedura

Capitale: € 78.000,00

- **Ipoteca giudiziale** derivante da Decreto ingiuntivo

Iscritto a Trapani il 29/04/2009

Reg. gen. 11334 - Reg. part. 1680

Importo: € 80.000,00

A favore di [REDACTED]

Contro [REDACTED]

Formalità a carico della procedura

Capitale: € 53.522,00

Rogante: [REDACTED]

Data: 23/02/2009

N° repertorio: 864

- **Ipoteca giudiziale** derivante da Decreto ingiuntivo

Iscritto a Trapani il 20/08/2012

Reg. gen. 15830 - Reg. part. 1373

Importo: € 120.000,00

A favore di [REDACTED]

Contro [REDACTED]

Formalità a carico della procedura

Capitale: € 55.516,43

Data: 30/04/2012

N° repertorio: 156

Trascrizioni

- **Pignoramento immobiliare**

Trascritto a Trapani il 29/08/2013

Reg. gen. 16668 - Reg. part. 13604

A favore di [REDACTED]

Contro [REDACTED]

Formalità a carico della procedura

BENE N° 5 - TERRENO UBICATO A MAZARA DEL VALLO (TP) - CONTRADA GIACOSIA

Iscrizioni

- **Ipoteca volontaria** derivante da Mutuo Fondiario

Iscritto a Trapani il 27/02/2002

Reg. gen. 4363 - Reg. part. 401

Importo: € 156.000,00

A favore di [REDACTED]

limitata

Contro [REDACTED]



Formalità a carico della procedura
Capitale: € 78.000,00

- **Ipoteca giudiziale** derivante da Decreto ingiuntivo

Iscritto a Trapani il 29/04/2009
Reg. gen. 11334 - Reg. part. 1680
Importo: € 80.000,00

A favore di [REDACTED]
Contro [REDACTED]

Formalità a carico della procedura
Capitale: € 53.522,00

Rogante: [REDACTED]

Data: 23/02/2009

N° repertorio: 864

- **Ipoteca giudiziale** derivante da Decreto ingiuntivo

Iscritto a Trapani il 20/08/2012
Reg. gen. 15830 - Reg. part. 1373
Importo: € 120.000,00

A favore di [REDACTED]
Contro [REDACTED]

Formalità a carico della procedura
Capitale: € 55.516,43

Data: 30/04/2012

N° repertorio: 156

Trascrizioni

- **Pignoramento immobiliare**

Trascritto a Trapani il 29/08/2013
Reg. gen. 16668 - Reg. part. 13604

A favore di [REDACTED]
Contro [REDACTED]

Formalità a carico della procedura

BENE N° 6 - TERRENO UBICATO A CASTELVETRANO (TP) - CONTRADA TRISCINA

Iscrizioni

- **Ipoteca giudiziale** derivante da Decreto ingiuntivo

Iscritto a Trapani il 20/08/2012
Reg. gen. 15830 - Reg. part. 1373
Importo: € 120.000,00

A favore di [REDACTED]
Contro [REDACTED]

Formalità a carico della procedura
Capitale: € 55.516,43

Data: 30/04/2012

N° repertorio: 156



BENE N° 7 - TERRENO UBICATO A CAMPOBELLO DI MAZARA (TP) - CONTRADA TRE FONTANE VIA ASTI

Iscrizioni

- **Ipoteca giudiziale** derivante da Decreto ingiuntivo
Iscritto a Trapani il 20/08/2012
Reg. gen. 15830 - Reg. part. 1373
Importo: € 120.000,00
A favore di [REDACTED]
Contro [REDACTED]
Formalità a carico della procedura
Capitale: € 55.516,43
Data: 30/04/2012
N° repertorio: 156

Trascrizioni

- **Pignoramento immobiliare**
Trascritto a Trapani il 07/04/2014
Reg. gen. 6982 - Reg. part. 5865
A favore di [REDACTED]
Contro [REDACTED]
Formalità a carico della procedura



ALLEGATI LOTTO 1











Firmato Da: Busetta GIROLAMO Emesso Da: ARUBAPEC S.P.A. NG CA 3 Serial#: 5511d9069704d529733e1b4cb76ab62





Firmato Da: Busetta GIROLAMO Emesso Da: ARUBAPEC S.P.A. NG CA 3 Serial#: 55f11c9069704d5297339efb4cb76ab62





Jaisa
DB 642 P
C10
20kV
U₁₀₀-4,0kA
U₂-125-220V

PRIMEIRA
MENSALIDADE

eletrostop

W1 W2
W3 W4

ABB
S 241Na
C6
20kV
4000

ABB
S 241Na
C6
20kV
4000





Firmato Da: Busetta GIROLAMO Emesso Da: ARUBAPEC S.P.A. NG CA 3 Serial#: 551110906970405297339efb4cb76ab62











N=4160300



Direzione Provinciale di Trapani
Ufficio Provinciale - Territorio
Servizi Catastali

Visura storica per immobile

Situazione degli atti informatizzati dall'impianto meccanografico al 26/09/2018

Data: 26/09/2018 - Ora: 22.12.56

Segue

Visura n.: T321834 Pag: 1

Dati della richiesta	Comune di CAMPOBELLO DI MAZARA (Codice: B521A) Sezione di SEZIONE I (Provincia di TRAPANI) Foglio: 27 Particella: 3469
Catasto Terreni	

INTESTATI

1	[REDACTED]	(8) Usufrutto per 1/3
2	[REDACTED]	(1) Proprieta` per 2/3
3	[REDACTED]	(2) Nuda proprieta` per 1/3

Situazione dell'Immobile dal 23/07/1990

N.	DATI IDENTIFICATIVI			DATI CLASSAMENTO				DATI DERIVANTI DA		
	Foglio	Particella	Sub	Porz	Qualità Classe	Superficie(m²) ha are ca	Deduz		Reddito	
1	27	3469		-	VIGNETO 1	00 10		Dominicale Euro 0,11 L. 205	Agrario Euro 0,04 L. 70	FRAZIONAMENTO del 23/07/1990 in atti dal 30/01/1996 (n. 932.1/1990)
Notifica				Partita		2922				
Annotazioni		deriva in parte dal n.578								

Nella variazione sono stati soppressi i seguenti immobili:

- foglio 27 particella 578

Sono stati inoltre variati i seguenti immobili:

- foglio 27 particella 3468 - foglio 27 particella 3470 - foglio 27 particella 3471

L'intestazione alla data della richiesta deriva dai seguenti atti:

Situazione degli intestati dal 01/10/1990

N.	[REDACTED]	DIRITTI E ONERI REALI
1	[REDACTED]	(8) Usufrutto per 1/3
2	[REDACTED]	(2) Nuda proprieta` per 1/3
3	[REDACTED]	(1) Proprieta` per 2/3
DATI DERIVANTI DA	[ISTRUMENTO (ATTO PUBBLICO) del 01/10/1990 Voltura in atti dal 30/01/1996 Repertorio n.: 17231 Rogante: INGARGIOLA PAOLO Sede: MAZARA DEL VALLO Registrazione: UR Sede: MARSALA n: 2566 del 05/10/1990 (n. 7440.901/1990)]	

Visura storica per immobile

Situazione degli atti informatizzati dall'impianto meccanografico al 26/09/2018

Data: 26/09/2018 - Ora: 22.12.57

Visura n.: T321834 Pag: 2

Segue

Situazione degli intestati dal 23/07/1990

N.	[REDACTED]		[REDACTED]		DIRITTI E ONERI REALI	
1	[REDACTED]		[REDACTED]		Usufruttuario parziale fino al 01/10/1990	
2	[REDACTED]		[REDACTED]		Comproprietario fino al 01/10/1990	
3	[REDACTED]		[REDACTED]		Comproprietario fino al 01/10/1990	

DATI DERIVANTI DA FRAZIONAMENTO del 23/07/1990 in atti dal 30/01/1996 Registrazione: (n. 932.1/1990)

Situazione dell'immobile che ha originato il precedente dal 22/07/1990

N.	DATI IDENTIFICATIVI			DATI CLASSAMENTO				DATI DERIVANTI DA		
	Foglio	Particella	Sub	Porz	Qualità Classe	Superficie(m ²) ha are ca	Deduz		Reddito	
1	27	578		-	VIGNETO 1	01 26		Dominicale L. 2.583	Agrario L. 882	VARIAZIONE D'UFFICIO del 22/07/1990 in atti dal 30/01/1996 (n. 7440.901/1990)

Notifica [REDACTED] Partita 2922

Annotazioni variato per migliore individuazione toponomastica

Situazione dell'Immobile dal 21/07/1990

N.	DATI IDENTIFICATIVI			DATI CLASSAMENTO				DATI DERIVANTI DA		
	Foglio	Particella	Sub	Porz	Qualità Classe	Superficie(m ²) ha are ca	Deduz		Reddito	
1	27	578		-	VIGNETO 1	01 28		Dominicale L. 2.624	Agrario L. 896	VARIAZIONE D'UFFICIO del 21/07/1990 in atti dal 30/01/1996 (n. 7440.900/1990)

Notifica [REDACTED] Partita 2922

Annotazioni deriva in parte dal n.580 fg.27

Nella variazione sono stati soppressi i seguenti immobili:

- foglio 27 particella 580

Situazione dell'Immobile dall'impianto meccanografico

N.	DATI IDENTIFICATIVI			DATI CLASSAMENTO				DATI DERIVANTI DA		
	Foglio	Particella	Sub	Porz	Qualità Classe	Superficie(m ²) ha are ca	Deduz		Reddito	
1	27	578		-	VIGNETO 1	00 85		Dominicale L. 1.743	Agrario L. 595	Impianto meccanografico del 03/09/1977



Direzione Provinciale di Trapani
Ufficio Provinciale - Territorio
Servizi Catastali

Visura storica per immobile

Situazione degli atti informatizzati dall'impianto meccanografico al 26/09/2018

Data: 26/09/2018 - Ora: 22.12.57

Fine

Visura n.: T321834 Pag: 3

Notifica	Partita	2922
----------	---------	------

L'intestazione alla data della richiesta deriva dai seguenti atti:

Situazione degli intestati dall'impianto meccanografico

N.	DATA	DATI ANAGRAFICI	DIRITTI E ONERI REALI
1	[REDACTED]	01/03/1928	Usufruttuario parziale fino al 23/07/1990
2	[REDACTED]	ARA il 30/06/1960	Comproprietario fino al 23/07/1990
3	[REDACTED]	ARA il 13/06/1954	Comproprietario fino al 23/07/1990
DATI DERIVANTI DA		Impianto meccanografico del 03/09/1977	

Unità immobiliari n. 1

Visura telematica esente per fini istituzionali

* Codice Fiscale Validato in Anagrafe Tributaria



Visura storica per immobile

Situazione degli atti informatizzati dall'impianto meccanografico al 26/09/2018

Data: 26/09/2018 - Ora: 22.11.52

Segue

Visura n.: T321698 Pag: 1

Dati della richiesta	Comune di CAMPOBELLO DI MAZARA (Codice: B521A) Sezione di SEZIONE I (Provincia di TRAPANI) Foglio: 27 Particella: 3471
Catasto Terreni	

INTESTATI

1									(8) Usufrutto per 1/3
2									(1) Proprieta` per 2/3
3									(2) Nuda proprieta` per 1/3

Situazione dell'Immobile dal 26/08/2010

N.	DATI IDENTIFICATIVI			DATI CLASSAMENTO				DATI DERIVANTI DA	
	Foglio	Particella	Sub	Porz	Qualità Classe	Superficie(m²) ha are ca	Deduz		Reddito
1	27	3471		-	CORTE URBAN	00 51		Dominicale Agrario	RIORDINO FONDARIO del 26/08/2010 protocollo n. TP0206594 in atti dal 26/08/2010 RIORDINO FONDARIO CONVENZIONE COL MINISTERO DELLE INFRASTRUTTURE E TRASPORTI (n. 5238.1/2010)
Notifica									
Annotazioni		Partita							
di immobile: deriva in parte dal n.578									

Situazione dell'Immobile dal 23/07/1990

N.	DATI IDENTIFICATIVI			DATI CLASSAMENTO				DATI DERIVANTI DA	
	Foglio	Particella	Sub	Porz	Qualità Classe	Superficie(m²) ha are ca	Deduz		Reddito
1	27	3471		-	VIGNETO	00 53		Dominicale Agrario	FRAZIONAMENTO del 23/07/1990 in atti dal 30/01/1996 (n. 932.1/1990)
Notifica									
Annotazioni		Partita							
2922									
deriva in parte dal n.578									

Nella variazione sono stati soppressi i seguenti immobili:

- foglio 27 particella 578

Sono stati inoltre variati i seguenti immobili:

- foglio 27 particella 3468 - foglio 27 particella 3469 - foglio 27 particella 3470

L'intestazione alla data della richiesta deriva dai seguenti atti:

Segue

Situazione degli intestati dal 01/10/1990

N.		DATI ANAGRAFICI		CODICE FISCALE		DIRITTI E ONERI REALI	
1						(8) Usufrutto per 1/3	
2						(2) Nuda proprietà per 1/3	
3						(1) Proprietà per 2/3	
DATI DERIVANTI DA		[STRUMENTO (ATTO PUBBLICO) del 01/10/1990 Voltura in atti dal 30/01/1996 Repertorio n.: 17231 Rogante: INGARGIOLA PAOLO Sede: MAZARA DEL VALLO Registrazione: UR Sede: MARSALA n: 2566 del 05/10/1990 (n. 7440.901/1990)					

Situazione degli intestati dal 23/07/1990

N.		DATI ANAGRAFICI		CODICE FISCALE		DIRITTI E ONERI REALI	
1						Usufruttuario parziale fino al 01/10/1990	
2						Comproprietario fino al 01/10/1990	
3						Comproprietario fino al 01/10/1990	
DATI DERIVANTI DA		FRAZIONAMENTO del 23/07/1990 in atti dal 30/01/1996 Registrazione: (n. 932.1/1990)					

Situazione dell'immobile che ha originato il precedente dal 22/07/1990

N.	DATI IDENTIFICATIVI			DATI CLASSAMENTO			DATI DERIVANTI DA
	Foglio	Particella	Sub Porz	Superficie(m ²)	Deduz	Reddito	
1	27	578	- VIGNETO 1	ha arc ca 01 26		Dominicale L. 2.583	VARIAZIONE D'UFFICIO del 22/07/1990 in atti dal 30/01/1996 (n. 7440.901/1990)
Notifica		Partita 2922					
Annotazioni variato per migliore individuazione topometrica							

Situazione dell'Immobile dal 21/07/1990

N.	DATI IDENTIFICATIVI			DATI CLASSAMENTO			DATI DERIVANTI DA
	Foglio	Particella	Sub Porz	Superficie(m ²)	Deduz	Reddito	
1	27	578	- VIGNETO 1	ha arc ca 01 28		Dominicale L. 2.624	VARIAZIONE D'UFFICIO del 21/07/1990 in atti dal 30/01/1996 (n. 7440.900/1990)
Notifica		Partita 2922					
Annotazioni deriva in parte dal n.580 fg.27							

Nella variazione sono stati soppressi i seguenti immobili:

- foglio 27 particella 580



Direzione Provinciale di Trapani
Ufficio Provinciale - Territorio
Servizi Catastali

Visura storica per immobile

Situazione degli atti informatizzati dall'impianto meccanografico al 26/09/2018

Data: 26/09/2018 - Ora: 22.11.53

Fine

Visura n.: T321698 Pag: 2

Situazione dell'Immobile dall'impianto meccanografico

N.	DATI IDENTIFICATIVI			DATI CLASSAMENTO			DATI DERIVANTI DA			
	Foglio	Particella	Sub	Porz	Qualità Classe	Superficie(m²) ha are ca	Deduz	Reddito		
1	27	578	-	VIGNETO	1	00 85		Dominicale L. 1.743	Agrario L. 595	
Notifica						Partita		2922		

L'intestazione alla data della richiesta deriva dai seguenti atti:

Situazione degli intestati dall'impianto meccanografico

N.	DATI ANAGRAFICI		CODICE FISCALE	DIRITTI E ONERI REALI
1				Usufruttuario parziale fino al 23/07/1990
2				Comproprietario fino al 23/07/1990
3				Comproprietario fino al 23/07/1990
DATI DERIVANTI DA				
Impianto meccanografico del 03/09/1977				

Unità immobiliari n. 1

Visura telematica esente per fini istituzionali

* Codice Fiscale Validato in Anagrafe Tributaria

Visura storica per immobile

Situazione degli atti informatizzati dall'impianto meccanografico al 25/09/2018

Data: 25/09/2018 - Ora: 23.31.18 Segue

Visura n.: T365991 Pag: 1

Dati della richiesta	Comune di CAMPOBELLO DI MAZARA (Codice: B521)	
Catasto Fabbricati	Provincia di TRAPANI	
	Foglio: 27 Particella: 402 Sub.: 5	

INTESTATO

1	[REDACTED]	(1) Proprieta' per 1/1
---	------------	------------------------

Unità immobiliare dal 08/05/2014

N.	DATI IDENTIFICATIVI				DATI DI CLASSAMENTO				DATI DERIVANTI DA			
	Sezione Urbana	Foglio	Particella	Sub	Zona Cens.	Micro Zona	Categoria	Classe		Consistenza	Superficie Catastale	Rendita
1		27	402	5	1		A/4	1	1 vani		Euro 24,79	VARIAZIONE TOPONOMASTICA del 08/05/2014 protocollo n. TP0082977 in atti dal 08/05/2014 VARIAZIONE DI TOPONOMASTICA (n. 40471.1/2014)
Indirizzo												
VIA VINCENZO ACCARDI n. 18 piano: T;												

Situazione dell'unità immobiliare dal 17/12/2003

N.	DATI IDENTIFICATIVI				DATI DI CLASSAMENTO				DATI DERIVANTI DA			
	Sezione Urbana	Foglio	Particella	Sub	Zona Cens.	Micro Zona	Categoria	Classe		Consistenza	Superficie Catastale	Rendita
1		27	402	5	1		A/4	1	1 vani		Euro 24,79	VARIAZIONE TOPONOMASTICA del 17/12/2003 protocollo n. TP0368220 in atti dal 17/12/2003 VARIAZIONE DI TOPONOMASTICA (n. 95652.1/2003)
Indirizzo												
VIALE ACCARDI-LUNGOMARE OVEST n. 18 piano: T;												

Situazione dell'unità immobiliare dal 01/01/1992

N.	DATI IDENTIFICATIVI				DATI DI CLASSAMENTO				DATI DERIVANTI DA			
	Sezione Urbana	Foglio	Particella	Sub	Zona Cens.	Micro Zona	Categoria	Classe		Consistenza	Superficie Catastale	Rendita
1		27	402	5	1		A/4	1	1 vani		Euro 24,79 L. 48.000	VARIAZIONE del 01/01/1992 VARIAZIONE DEL QUADRO TARIFFARIO
Indirizzo												
VIALE VINCENZO ACCARDI n. 18 piano: T;												



Direzione Provinciale di Trapani
Ufficio Provinciale - Territorio
Servizi Catastali

Visura storica per immobile

Situazione degli atti informatizzati dall'impianto meceanografico al 25/09/2018

Data: 25/09/2018 - Ora: 23.31.18 Fine

Visura n.: T365991 Pag: 2

Notifica	-	Partita	60	Mod.58	-
----------	---	---------	----	--------	---

Situazione dell'unità immobiliare dall'impianto meceanografico

N.	DATI IDENTIFICATIVI				DATI DI CLASSAMENTO				DATI DERIVANTI DA			
	Sezione Urbana	Foglio	Particella	Sub	Zona Cens.	Micro Zona	Categoria	Classe		Consistenza	Superficie Catastale	Rendita
1		27	402	5	1	1	A/4	1	1	1 vani	L. 47	Impianto meceanografico del 30/06/1987
Indirizzo: , VIALE VINCENZO ACCARDI n. 18 piano: T;												
Notifica	-	Partita	60	Mod.58	-							

Situazione degli intestati dal 01/10/1990

N.	DATI ANAGRAFICI	CODICE FISCALE	DIRITTI E ONERI REALI
1	[REDACTED]	[REDACTED]	(1) Proprieta' per 1/1
DATI DERIVANTI DA			
ISTRUMENTO (ATTO PUBBLICO) del 01/10/1990 protocollo n. TP0191422 Voltura in atti dal 29/07/2010 Repertorio n.: 17231 Rogante: PAOLO INGARGIOLA Sede: MAZARA DEL VALLO Registrazione: UR Sede: MARSALA n. 2566 del 05/10/1990 DIVISIONE IST.172750/2010 (n. 7186.1/1990)			

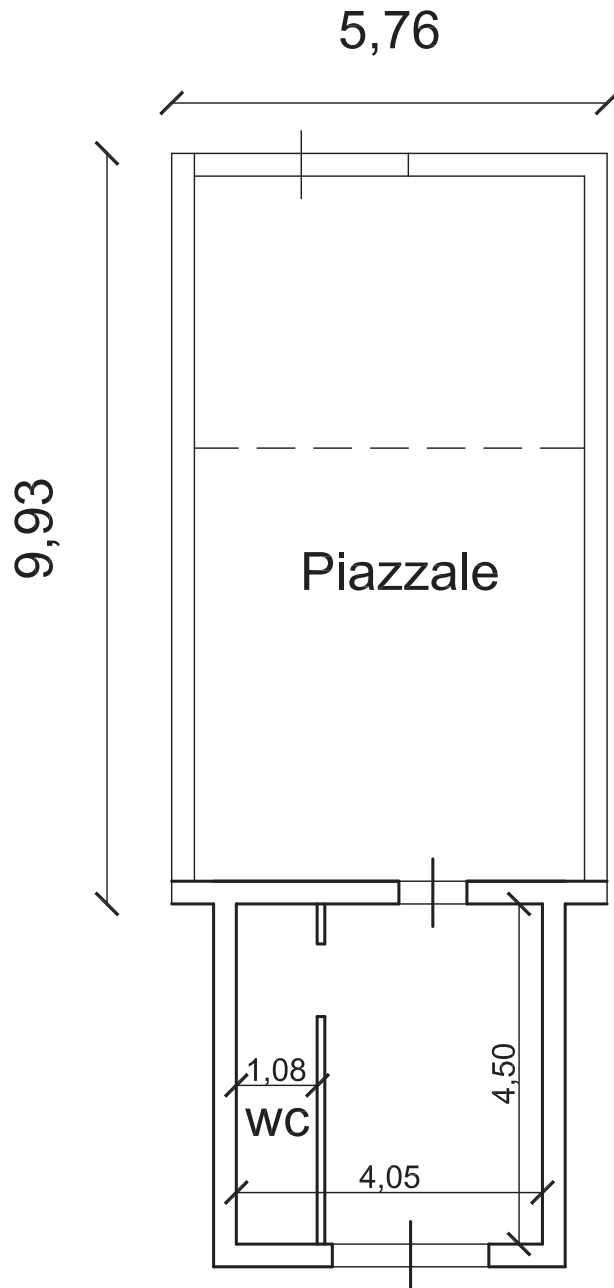
Situazione degli intestati dall'impianto meceanografico

N.	DATI ANAGRAFICI	CODICE FISCALE	DIRITTI E ONERI REALI
1	[REDACTED]	[REDACTED]	(8) Usufrutto per 1/3 fino al 01/10/1990
2	[REDACTED]	[REDACTED]	(1) Proprieta' per 1/2 fino al 01/10/1990
3	[REDACTED]	[REDACTED]	(1) Proprieta' per 1/2 fino al 01/10/1990
DATI DERIVANTI DA			
Impianto meceanografico del 30/06/1987			

Unità immobiliari n. 1

Visura telematica esente per fini istituzionali

* Codice Fiscale Validato in Anagrafe Tributaria



Piano terra scala 1:100





ATTESTATO DI PRESTAZIONE ENERGETICA DEGLI EDIFICI

CODICE IDENTIFICATIVO:Ape CP5

VALIDO FINO AL: 30/09/2028



DATI GENERALI

Destinazione d'uso

- Residenziale
 Non residenziale

Classificazione D.P.R. 412/93: **E1(2)**
abitazioni adibite a residenza con occupazione saltuaria

Oggetto dell'attestato

- Intero edificio
 Unità immobiliare
 Gruppo di unità immobiliari

Numero di unità immobiliari di cui è composto l'edificio: 1

- Nuova costruzione
 Passaggio di proprietà
 Locazione
 Ristrutturazione importante
 Riqualficazione energetica
 Altro:

Dati identificativi

Regione: SICILIA
 Comune: CAMPOBELLO DI MAZARA
 Indirizzo: Viale Accardi, 18
 Piano: t
 Interno:
 Coordinate GIS: Lat: 37°34'7" Long: 12°43'22"

Zona climatica: C
 Anno di costruzione: 1967
 Superficie utile riscaldata (m²): 29.00
 Superficie utile raffrescata (m²): 0.00
 Volume lordo riscaldato (m³): 121.68
 Volume lordo raffrescato (m³): 0.00

Comune catastale	CAMPOBELLO DI MAZARA (TP) - B521			Sezione	a	Foglio	27	Particella	402
Subalterni	da	5	a	\	da	a	\	da	a
Altri subalterni									

Servizi energetici presenti

- Climatizzazione invernale
 Climatizzazione estiva
 Ventilazione meccanica
 Prod. acqua calda sanitaria
 Illuminazione
 Trasporto di persone o cose

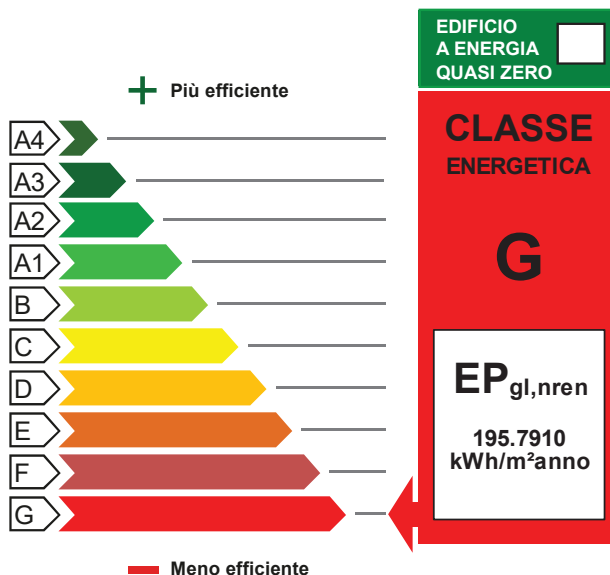
PRESTAZIONE ENERGETICA GLOBALE E DEL FABBRICATO

La sezione riporta l'indice di prestazione energetica globale non rinnovabile in funzione del fabbricato e dei servizi energetici presenti, nonché la prestazione energetica del fabbricato, a netto dei rendimenti degli impianti presenti.

Prestazione energetica del fabbricato

INVERNO	ESTATE

Prestazione energetica globale



Riferimenti

Gli immobili simili avrebbero in media la seguente classificazione:

Se nuovi:

B (24.16)

Se esistenti:





ATTESTATO DI PRESTAZIONE ENERGETICA DEGLI EDIFICI

CODICE IDENTIFICATIVO:Ape CP5

VALIDO FINO AL: 30/09/2028



PRESTAZIONE ENERGETICA DEGLI IMPIANTI E CONSUMI STIMATI

La sezione riporta l'indice di prestazione energetica rinnovabile e non rinnovabile, nonché una stima dell'energia consumata annualmente dall'immobile secondo uno standard.

Prestazioni energetiche degli impianti e stima dei consumi di energia

	FONTI ENERGETICHE UTILIZZATE	Quantità annua consumata in uso standard	Indici di prestazione energetica globali ed emissioni
<input type="checkbox"/>	Energia elettrica da rete		Indice della prestazione energetica non rinnovabile EP _{gl,nren} 195.79 kWh/m ² anno
<input checked="" type="checkbox"/>	Gas naturale	572.23 Sm ³	
<input type="checkbox"/>	GPL		
<input type="checkbox"/>	Carbone		
<input type="checkbox"/>	Gasolio e Olio combustibile		Indice della prestazione energetica rinnovabile EP _{gl,ren} 0.00 kWh/m ² anno
<input type="checkbox"/>	Biomasse solide		
<input type="checkbox"/>	Biomasse liquide		
<input type="checkbox"/>	Biomasse gassose		
<input type="checkbox"/>	Solare fotovoltaico		Emissioni di CO ₂ 36.72 kg/m ² anno
<input type="checkbox"/>	Solare termico		
<input type="checkbox"/>	Eolico		
<input type="checkbox"/>	Teleriscaldamento		
<input type="checkbox"/>	Teleraffrescamento		
<input type="checkbox"/>	Altro:		

RACCOMANDAZIONI

La sezione riporta gli interventi raccomandati e la stima dei risultati conseguibili, con il singolo intervento o con la realizzazione dell'insieme di essi, esprimendo una valutazione di massima del potenziale di miglioramento dell'edificio o immobile oggetto dell'attestato di prestazione energetica.

RIQUALIFICAZIONE ENERGETICA E RISTRUTTURAZIONE IMPORTANTE

INTERVENTI RACCOMANDATI E RISULTATI CONSEGUIBILI

Codice	TIPO DI INTERVENTO RACCOMANDATO	Comporta una Ristrutturazione importante	Tempo di ritorno dell'investimento anni	Classe Energetica raggiungibile con l'intervento (EP _{gl,nren} kWh/m ² anno)	CLASSE ENERGETICA raggiungibile se si realizzano tutti gli interventi raccomandati
REN6	Installazione impianto ftv 3 kw	Si	0.0	E (106.05)	E 106.05 kWh/m ² anno



ATTESTATO DI PRESTAZIONE ENERGETICA DEGLI EDIFICI

CODICE IDENTIFICATIVO:Ape CP5

VALIDO FINO AL: 30/09/2028



ALTRI DATI ENERGETICI GENERALI

Energia esportata	0.00 kWh/anno	Vettore energetico: Elettricità
-------------------	---------------	---------------------------------

ALTRI DATI DI DETTAGLIO DEL FABBRICATO

V - Volume riscaldato	121.68	m ³
S - Superficie disperdente	158.35	m ²
Rapporto S/V	1.30	
EP _{H,nd}	143.486	kWh/m ² anno
A _{sol} /A _{sup,utile}	0.00	-
Y _{IE}	0.7754	W/m ² K

DATI DI DETTAGLIO DEGLI IMPIANTI

Servizio energetico	Tipo di impianto	Anno di installazione	Codice catasto regionale impianti termici	Vettore energetico utilizzato	Potenza Nominale kW	Efficienza media stagionale		EPren	EPnren
Climatizzazione invernale	Impianto Simulato	-	-	Metano	-	0.73	η _H	0.00	195.79
Climatizzazione estiva	-	-	-	-	-	-	η _C	-	-
Prod. acqua calda sanitaria	-	-	-	-	-	-	η _W	-	-
Impianti combinati	-	-	-	-	-	-		-	-
Produzione da fonti rinnovabili	-	-	-	-	-	-		-	-
Ventilazione meccanica	-	-	-	-	-	-		-	-
Illuminazione	-	-	-	-	-	-		-	-
Trasporto di persone o cose	-	-	-	-	-	-		-	-





ATTESTATO DI PRESTAZIONE ENERGETICA DEGLI EDIFICI

CODICE IDENTIFICATIVO:Ape CP5

VALIDO FINO AL: 30/09/2028



INFORMAZIONI SUL MIGLIORAMENTO DELLA PRESTAZIONE ENERGETICA

La sezione riporta informazioni sulle opportunità, anche in termini di strumenti di sostegno nazionali o locali, legate all'esecuzione di diagnosi energetiche e interventi di riqualificazione energetica, comprese le ristrutturazioni importanti.

SOGGETTO CERTIFICATORE

<input type="checkbox"/> Ente/Organismo pubblico	<input checked="" type="checkbox"/> Tecnico abilitato	<input type="checkbox"/> Organismo/Società
--	---	--

Nome e Cognome / Denominazione	Girolamo Busetta
Indirizzo	Comune di Pantelleria P.zza Cavour 15
E-mail	girolbus@comunepantelleria.it
Telefono	+390923695015
Titolo	Ingegnere
Ordine/iscrizione	Ordine degli ingegneri della provincia di Trapani n°1373
Dichiarazione di indipendenza	Il sottoscritto certificatore Girolamo Busetta, consapevole delle responsabilità assunte ai sensi degli artt.359 e 481 del Codice Penale ed ai sensi dell'art.3 del DPR 16 aprile 2013, n. 75, al fine di poter svolgere con indipendenza ed imparzialità di giudizio l'attività di Soggetto Certificatore per il sistema edificio/impianto DICHIARA l'assenza di conflitto di interessi, tra l'altro espressa attraverso il non coinvolgimento diretto o indiretto con i produttori dei materiali e dei componenti in esso incorporati, nonché rispetto ai vantaggi che possano derivarne al richiedente, e di non essere ne' coniuge, ne' parente fino al quarto grado del proprietario, ai sensi del comma b), art. 3 del DPR 16 aprile 2013, n. 75
Informazioni aggiuntive	Inscritto all'Albo dei Certificatori della Regione Sicilia al n°776.

SOPRALLUOGHI E DATI DI INGRESSO

E' stato eseguito almeno un sopralluogo/rilievo sull'edificio obbligatorio per la redazione del presente APE?	SI
--	----

SOFTWARE UTILIZZATO

Il software utilizzato risponde ai requisiti di rispondenza e garanzia di scostamento massimo dei risultati conseguiti rispetto ai valori ottenuti per mezzo dello strumento di riferimento nazionale?	SI
Ai fini della redazione del presente attestato è stato utilizzato un software che impieghi un metodo di calcolo semplificato?	NO

Il presente attestato è reso, dal sottoscritto, in forma di dichiarazione sostitutiva di atto notorio ai sensi dell'articolo 47 del D.P.R. 445/2000 e dell'articolo 15, comma 1 del D.Lgs 192/2005 così come modificato dall'articolo 12 del D.L. 63/2013.

Data di emissione **30/09/2018**

Firma e timbro del tecnico o firma digitale_____

Da "Portale Energia Sicilia" <dipartimento.energia@certmail.regione.sicilia.it>

A "girolamo.busetta@ordineingegneritrapani.it" <girolamo.busetta@ordineingegneritrapani.it>

Data domenica 30 settembre 2018 - 19:21

Caricamento APE

Gentile Girolamo Busetta, Le comunichiamo che alle ore 19:21 del 30 09 2018 si è conclusa la procedura di caricamento dell'APE nel Catasto Energetico Fabbricati del Dipartimento Energia della Regione Siciliana relativa all'immobile:

Provincia: Trapani

Comune: Campobello di Mazara

Foglio: 27

Particella: 402

Subalterno: 5

Tipologia: passaggio di proprietà

ID: 533624

N.B. La presente e-mail è stata generata automaticamente. Pertanto eventuali risposte alla casella che la trasmette non potranno essere prese in considerazione.

Cordiali saluti.

Dipartimento Energia della Regione Siciliana – Catasto Energetico Fabbricati

Le informazioni contenute nella presente e-mail e nei documenti eventualmente allegati sono confidenziali e sono comunque riservate al destinatario delle stesse. La loro diffusione, distribuzione e/o copia da parte di terzi è proibita e può costituire violazione della normativa che tutela il diritto alla privacy. Se avete ricevuto questa comunicazione per errore, Vi preghiamo di informare immediatamente il mittente del messaggio e di distruggere questa e-mail.



ALLEGATI LOTTO 2















Direzione Provinciale di Trapani
Ufficio Provinciale - Territorio
Servizi Catastali

Visura storica per immobile

Situazione degli atti informatizzati dall'impianto meccanografico al 26/09/2018

Data: 26/09/2018 - Ora: 22.45.26

Segue

Visura n.: T322587 Pag: 1

Dati della richiesta	Comune di CAMPOBELLO DI MAZARA (Codice: B521A)	
	Sezione di SEZIONE I (Provincia di TRAPANI)	
Catasto Terreni	Foglio: 14 Particella: 22	

INTESTATI

1									(8) Usufrutto per 1/3
2									(1) Proprieta' per 2/3
3									(2) Nuda proprieta' per 1/3

Situazione dell'Immobile dall'impianto meccanografico

N.	DATI IDENTIFICATIVI			DATI CLASSAMENTO				DATI DERIVANTI DA	
	Foglio	Particella	Sub	Porz	Qualità Classe	Superficie(m²) ha are ca	Deduz		Reddito
1	14	22		-	ULIVETO 1	59 60		Dominicale Euro 83,11 L. 160,920	Agrario Euro 36,94 L. 71.520
Notifica Partita 2922									

L'intestazione alla data della richiesta deriva dai seguenti atti:

Situazione degli intestati dal 01/10/1990

N.	DATI ANAGRAFICI	CODICE FISCALE	DIRITTI E ONERI REALI
1			(8) Usufrutto per 1/3
2			(2) Nuda proprieta' per 1/3
3			(1) Proprieta' per 2/3
DATI DERIVANTI DA ISTRUMENTO (ATTO PUBBLICO) del 01/10/1990 Voltura in atti dal 30/01/1996 Repertorio n.: 17231 Rogante: INGARGIOLA PAOLO Sede: MAZARA DEL VALLO Registrazione: UR Sede: MARSALA n: 2566 del 05/10/1990 (n. 7440.901/1990)			

Situazione degli intestati dall'impianto meccanografico

N.	DATI ANAGRAFICI	CODICE FISCALE	DIRITTI E ONERI REALI
1			Usufruttuario parziale fino al 01/10/1990
2			Comproprietario fino al 01/10/1990
3			Comproprietario fino al 01/10/1990
DATI DERIVANTI DA Impianto meccanografico del 03/09/1977			



Direzione Provinciale di Trapani
Ufficio Provinciale - Territorio
Servizi Catastali

Data: 26/09/2018 - Ora: 22.45.26

Fine

Visura n.: T322587 Pag: 2

Visura storica per immobile

Situazione degli atti informatizzati dall'impianto meccanografico al 26/09/2018

Unità immobiliari n. 1

Visura telematica esente per fini istituzionali

* Codice Fiscale Validato in Anagrafe Tributaria



Visura storica per immobile

Situazione degli atti informatizzati dall'impianto meccanografico al 26/09/2018

Data: 26/09/2018 - Ora: 22.46.40

Segue

Visura n.: T322602 Pag: 1

Dati della richiesta	Comune di CAMPOBELLO DI MAZARA (Codice: B521A) Sezione di SEZIONE I (Provincia di TRAPANI) Foglio: 14 Particella: 23
Catasto Terreni	

INTESTATI

1								(8) Usufrutto per 1/3
2								(1) Proprieta` per 2/3
3								(2) Nuda proprieta` per 1/3

Situazione dell'Immobile dal 12/12/2007

N.	DATI IDENTIFICATIVI				DATI CLASSAMENTO				DATI DERIVANTI DA	
	Foglio	Particella	Sub	Porz	Qualità Classe	Superficie(m²) ha arc ca	Deduz	Reddito		
1	14	23		-	ULIVETO 3	10 50		Dominicale Euro 4,34	Agrario Euro 2,98	Tabella di variazione del 12/12/2007 protocollo n. TP0376077 in atti dal 12/12/2007 TRASMISSIONE DATI AGEA AI SENSI DEL DL 3.10.2006 N.262 (n. 81014.1/2007)
Notifica	Partita									
Annotazioni	variazione culturale eseguita ai sensi del dl 3.10.2006 n. 262, convertito con modificazioni nella legge 24.11.2006 n. 286 (anno 2007) - qualita` dichiarata o partecipata a coltura presente nel quadro tariffario del comune									

Situazione dell'Immobile dall'impianto meccanografico

N.	DATI IDENTIFICATIVI				DATI CLASSAMENTO				DATI DERIVANTI DA	
	Foglio	Particella	Sub	Porz	Qualità Classe	Superficie(m²) ha arc ca	Deduz	Reddito		
1	14	23		-	VIGN ULIVET 1	10 50		Dominicale Euro 16,00 L. 30.975	Agrario Euro 3,80 L. 7.350	Impianto meccanografico del 03/09/1977
Notifica	Partita 2922									

L'intestazione alla data della richiesta deriva dai seguenti atti:



Direzione Provinciale di Trapani
Ufficio Provinciale - Territorio
Servizi Catastali

Data: 26/09/2018 - Ora: 22.46.40

Fine

Visura storica per immobile

Visura n.: T322602 Pag: 2

Situazione degli atti informatizzati dall'impianto meccanografico al 26/09/2018

Situazione degli intestati dal 01/10/1990

N.	DATI ANAGRAFICI	CODICE FISCALE	DIRITTI E ONERI REALI
1	[REDACTED]	[REDACTED]	(8) Usufrutto per 1/3
2	[REDACTED]	[REDACTED]	(2) Nuda proprietà per 1/3
3	[REDACTED]	[REDACTED]	(1) Proprietà per 2/3

DATI DERIVANTI DA ISTRUMENTO (ATTO PUBBLICO) del 01/10/1990 Voltura in atti dal 30/01/1996 Repertorio n.: 17231 Rogante: INGARGIOLA PAOLO Sede: MAZARA DEL VALLO Registrazione:
UR Sede: MARSALA n: 2566 del 05/10/1990 (n. 7440.901/1990)

Situazione degli intestati dall'impianto meccanografico

N.	DATI ANAGRAFICI	CODICE FISCALE	DIRITTI E ONERI REALI
1	[REDACTED]	[REDACTED]	Usufruttuario parziale fino al 01/10/1990
2	[REDACTED]	[REDACTED]	Comproprietario fino al 01/10/1990
3	[REDACTED]	[REDACTED]	Comproprietario fino al 01/10/1990

DATI DERIVANTI DA Impianto meccanografico del 03/09/1977

Unità immobiliari n. 1

Visura telematica esente per fini istituzionali

* Codice Fiscale Validato in Anagrafe Tributaria



Visura storica per immobile

Situazione degli atti informatizzati dall'impianto meccanografico al 26/09/2018

Data: 26/09/2018 - Ora: 22.47.32

Segue

Visura n.: T322617 Pag: 1

Dati della richiesta	Comune di CAMPOBELLO DI MAZARA (Codice: B521A) Sezione di SEZIONE I (Provincia di TRAPANI) Foglio: 14 Particella: 36
Catasto Terreni	

INTESTATI

1								(8) Usufutto per 1/3
2								(1) Proprieta` per 2/3
3								(2) Nuda proprieta` per 1/3

Situazione dell'Immobile dal 29/10/2012

N.	DATI IDENTIFICATIVI			DATI CLASSAMENTO				DATI DERIVANTI DA		
	Foglio	Particella	Sub	Porz	Qualità Classe	Superficie(m²) ha are ca	Deduz		Reddito	
1	14	36		-	ULIVETO 3	07 90		Dominicale Euro 3,26	Agrario Euro 2,24	VARIAZIONE D'UFFICIO del 18/07/2012 protocollo n. TP0238194 in atti dal 29/10/2012 DEMOLIZIONE IMMOBILE OGGETTO DI RENDITA PRESUNTA - ISTANZA PROT. N. 201984 DEL 11/09/2012 (n. 9658.1/2012)
Notifica		TP0065525/2013		Partita						
Annotazioni		di immobile: particella interessata da immobile urbano oggetto di attribuzione di rendita presunta e successivamente demolito, con docfa, come richiesto dalla parte con istanza in bollo del 11/09/2012, acquisita al prot. n.201984								

Situazione dell'Immobile dal 12/03/2012

N.	DATI IDENTIFICATIVI			DATI CLASSAMENTO				DATI DERIVANTI DA		
	Foglio	Particella	Sub	Porz	Qualità Classe	Superficie(m²) ha are ca	Deduz		Reddito	
1	14	36		-	FU D ACCERT	07 90		Dominicale	Agrario	VARIAZIONE D'UFFICIO del 12/03/2012 protocollo n. TP0056361 in atti dal 12/03/2012 (n. 3799.1/2012)
Notifica				Partita						

Visura storica per immobile

Situazione degli atti informatizzati dall'impianto meceanografico al 26/09/2018

Data: 26/09/2018 - Ora: 22.47.32

Fine

Visura n.: T322617 Pag: 2

Annotazioni	di immobile: particella interessata da immobile urbano non ancora regolarizzato ai sensi del dl 78/2010 - al momento della presentazione del tm dovrà assumere l'identificativo già utilizzato al ceu
--------------------	---

Situazione dell'Immobile dall'impianto meceanografico

N.	DATI IDENTIFICATIVI			DATI CLASSAMENTO				DATI DERIVANTI DA		
	Foglio	Particella	Sub	Porz	Qualità Classe	Superficie(m ²) ha are ca	Deduz		Reddito	
1	14	36		-	ULIVETO 3	07 90		Dominicale Euro 3,26 L. 6.320	Agrario Euro 2,24 L. 4.345	Impianto meceanografico del 03/09/1977
Notifica				Partita		2922				

L'intestazione alla data della richiesta deriva dai seguenti atti:

Situazione degli intestati dal 01/10/1990

N.	DATI ANAGRAFICI	CODICE FISCALE	DIRITTI E ONERI REALI
1	[REDACTED]	[REDACTED]	(8) Usufrutto per 1/3
2	[REDACTED]	[REDACTED]	(2) Nuda proprietà per 1/3
3	[REDACTED]	[REDACTED]	(1) Proprietà per 2/3
DATI DERIVANTI DA			
ISTRUMENTO (ATTO PUBBLICO) del 01/10/1990 Voltura in atti dal 30/01/1996 Repertorio n.: 17231 Rogante: INGARGIOLA PAOLO Sede: MAZARA DEL VALLO Registrazione: UR Sede: MARSALA n: 2566 del 05/10/1990 (n. 7440.901/1990)			

Situazione degli intestati dall'impianto meceanografico

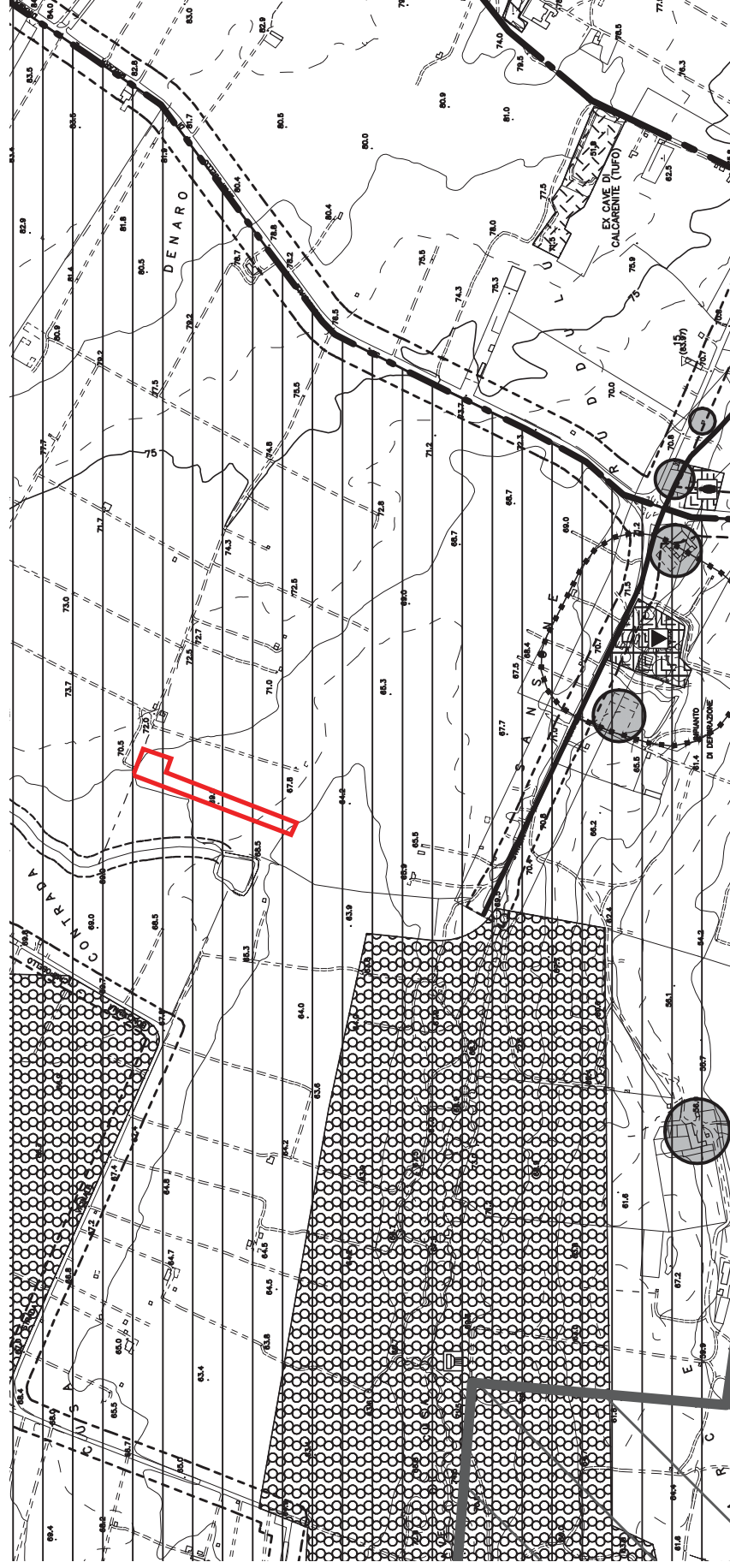
N.	DATI ANAGRAFICI	CODICE FISCALE	DIRITTI E ONERI REALI
1	[REDACTED]	[REDACTED]	Usufruttuario parziale fino al 01/10/1990
2	[REDACTED]	[REDACTED]	Comproprietario fino al 01/10/1990
3	[REDACTED]	[REDACTED]	Comproprietario fino al 01/10/1990
DATI DERIVANTI DA			
Impianto meceanografico del 03/09/1977			

Unità immobiliari n. 1

Visura telematica esente per fini istituzionali

* Codice Fiscale Validato in Anagrafe Tributaria

F. 14, sez A, p.lle 22 e 23
P.R.G.:Tav. P1.a_art. 70 NTA (E1)
Vincoli: Area del Parco Archeologico delle Cave di Cusa;



ALLEGATI LOTTO 3







Firmato Da: Busetta Girolamo Emesso Da: ARUBA E P.S. P.A. NG-CA.3 Serial#: 5511c90697040529733e104d576abb2







N 30900



Direzione Provinciale di Trapani
Ufficio Provinciale - Territorio
Servizi Catastali

Data: 28/09/2018 - Ora: 16.50.50

Fine

Visura n.: T230194 Pag: 2

Visura storica per immobile

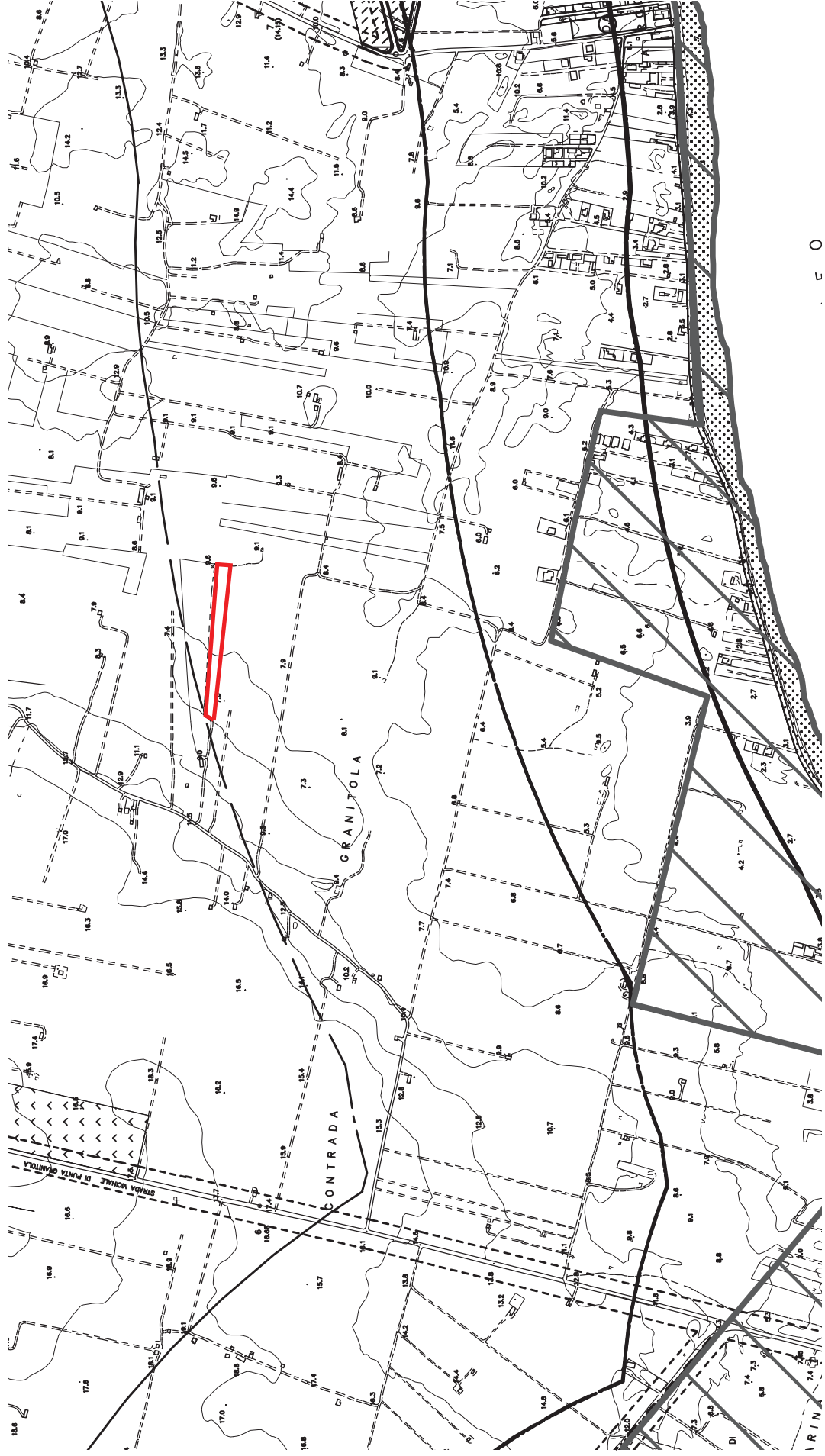
Situazione degli atti informatizzati dall'impianto meccanografico al 28/09/2018

Visura telematica esente per fini istituzionali

* Codice Fiscale Validato in Anagrafe Tributaria



F. 29, sez B, p.lla 5
P.R.G.:Tav. P1.b_art. 70 NTA (E1)



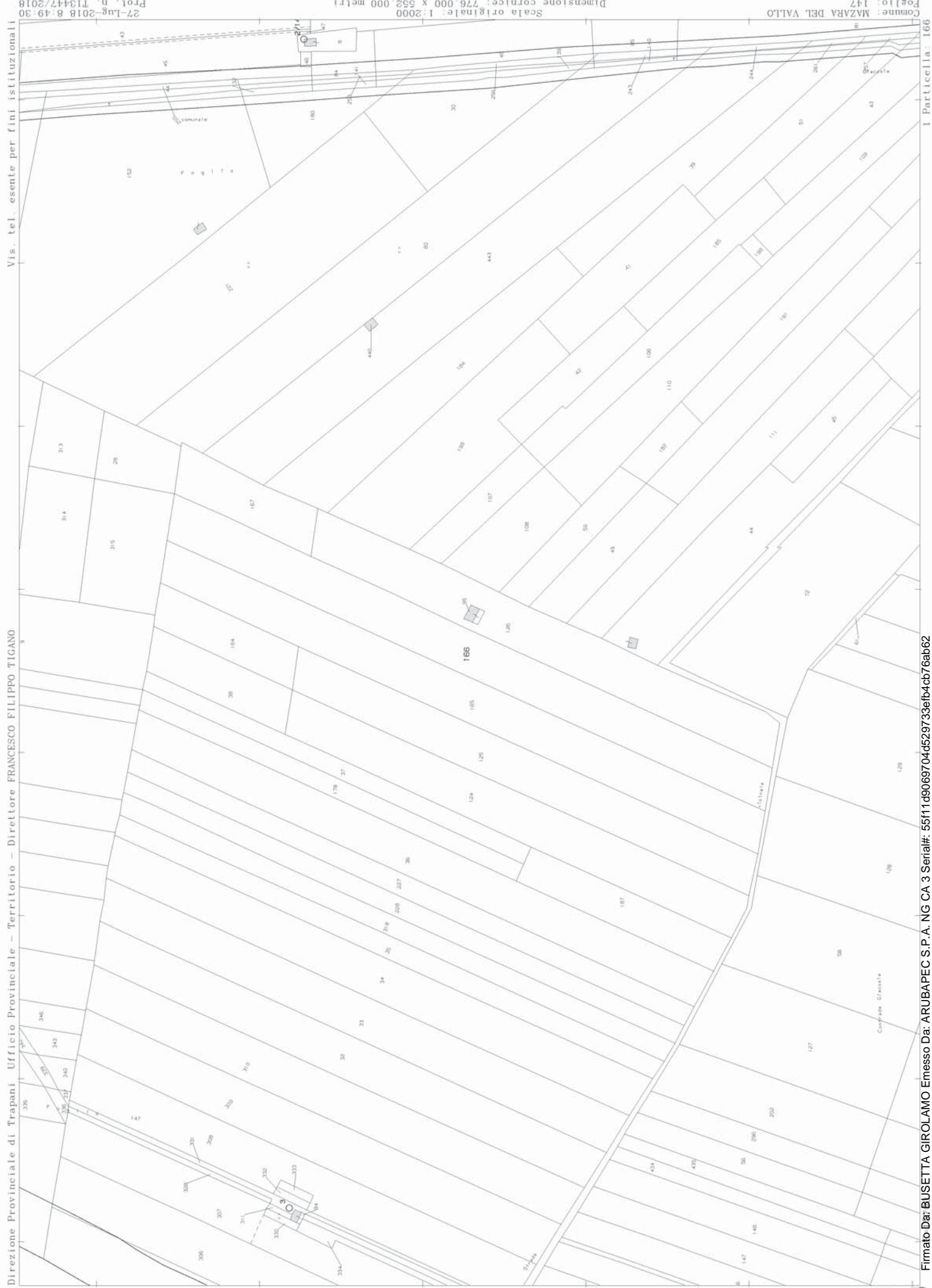
50



ALLEGATI LOTTO 4







Direzione Provinciale di Trapani Ufficio Provinciale - Territorio - Direttore FRANCESCO FILIPPO TIGANO

27-Lug-2018 8.49.30
Prot. n. 113447/2018

Scala originale: 1:2000
Dimensione cornice: 276.000 x 552.000 metri

Comune: MAZARA DEL VALLO
Foglio: 147
Particella: 166

19410

Firmato Da: Busetta GIROLAMO Emesso Da: ARUBAPEC S.P.A. NG CA 3 Serial#: 55110906970465297339efb4cb76ab62

Visura storica per immobile

Data: 28/09/2018 - Ora: 17.27.24 Segue

Visura n.: T244639 Pag: 1

Situazione degli atti informatizzati dall'impianto meccanografico al 28/09/2018

Dati della richiesta	Comune di MAZARA DEL VALLO (Codice: F061) Provincia di TRAPANI
Catasto Terreni	Foglio: 147 Particella: 166

INTESTATI

1	[REDACTED]	[REDACTED]	(8) Usufrutto per 1/3
2	[REDACTED]	[REDACTED]	(1) Proprieta` per 2/3
3	[REDACTED]	[REDACTED]	(2) Nuda proprieta` per 1/3

Situazione dell'Immobile dal 13/12/2007

N.	DATI IDENTIFICATIVI			DATI CLASSAMENTO				DATI DERIVANTI DA	
	Foglio	Particella	Sub	Porz	Qualità Classe	Superficie(m²) ha arc ca	Deduz		Reddito
1	147	166		-	ULIVETO 1	1 00 60		Dominicale Euro 114,30	Tabella di variazione del 13/12/2007 protocollo n. TP0395912 in atti dal 13/12/2007 TRASMISSIONE DATI AGEA AI SENSI DEL DL 3.10.2006 N.262 (n. 100500.1/2007)
Notifica		Partita							
Annotazioni		variazione culturale eseguita ai sensi del dl 3.10.2006 n. 262, convertito con modificazioni nella legge 24.11.2006 n. 286 (anno 2007) - qualita` dichiarata o partecipata a coltura presente nel quadro tariffario del comune							

Situazione dell'Immobile dall'impianto meccanografico

N.	DATI IDENTIFICATIVI			DATI CLASSAMENTO				DATI DERIVANTI DA	
	Foglio	Particella	Sub	Porz	Qualità Classe	Superficie(m²) ha arc ca	Deduz		Reddito
1	147	166		-	VIGNETO 2	1 00 60		Dominicale Euro 122,10 L. 236.410	Impianto meccanografico del 14/04/1978
Notifica		Partita							19416

L'intestazione alla data della richiesta deriva dai seguenti atti:



Direzione Provinciale di Trapani
Ufficio Provinciale - Territorio
Servizi Catastali

Visura storica per immobile

Situazione degli atti informatizzati dall'impianto meceanografico al 28/09/2018

Data: 28/09/2018 - Ora: 17.27.24 Fine

Visura n.: T244639 Pag: 2

Situazione degli intestati dal 01/10/1990

N.	DATI ANAGRAFICI	CODICE FISCALE	DIRITTI E ONERI REALI
1	[REDACTED]	[REDACTED]	(8) Usufrutto per 1/3
2	[REDACTED]	[REDACTED]	(2) Nuda proprietà per 1/3
3	[REDACTED]	[REDACTED]	(1) Proprieta per 2/3
DATI DERIVANTI DA			
ISTRUMENTO (ATTO PUBBLICO) del 01/10/1990 Voltura in atti dal 14/04/1992 Repertorio n.: 17231 Rogante: PAOLO INGARGIOLA Sede: MAZARA DEL VALLO Registrazione: Sede: MARSALA n: 2566 del 05/10/1990 (n. 7439.1/1990)			

Situazione degli intestati dall'impianto meceanografico

N.	DATI ANAGRAFICI	CODICE FISCALE	DIRITTI E ONERI REALI
1	[REDACTED]	[REDACTED]	Usufruttuario parziale fino al 01/10/1990
2	[REDACTED]	[REDACTED]	Comproprietario fino al 01/10/1990
3	[REDACTED]	[REDACTED]	Comproprietario fino al 01/10/1990
DATI DERIVANTI DA			
Impianto meceanografico del 14/04/1978			

Unità immobiliari n. 1

Visura telematica esente per fini istituzionali

* Codice Fiscale Validato in Anagrafe Tributaria

ALLEGATI LOTTO 5





Visura storica per immobile

Visura n.: T266114 Pag: 1

Situazione degli atti informatizzati dall'impianto meccanografico al 28/09/2018

Dati della richiesta	Comune di CASTELVETRANO (Codice: C286)
Catasto Terreni	Provincia di TRAPANI Foglio: 179 Particella: 1

INTESTATI

1								(2) Nuda proprieta' per 1/2
2								(2) Nuda proprieta' per 1/2
3								(8) Usufrutto per 2/2

Situazione dell'Immobile dall'impianto meccanografico

N.	DATI IDENTIFICATIVI			DATI CLASSAMENTO				DATI DERIVANTI DA		
	Foglio	Particella	Sub	Porz	Qualità Classe	Superficie(m²) ha are ca	Deduz		Reddito	
1	179	1		-	INCOLT PROD	20 90		Dominicale Euro 0,43 L. 836	Agrario Euro 0,22 L. 418	Impianto meccanografico del 02/06/1977
Notifica				Partita		22601				

L'intestazione alla data della richiesta deriva dai seguenti atti:

Situazione degli intestati dal 23/10/1998

N.	DATI ANAGRAFICI			CODICE FISCALE		DIRITTI E ONERI REALI	
1							(2) Nuda proprieta' per 1/2
2							(2) Nuda proprieta' per 1/2
3							(8) Usufrutto per 2/2
DATI DERIVANTI DA		DENUNZIA (NEI PASSAGGI PER CAUSA DI MORTE) del 23/10/1998 protocollo n. 39722 in atti dal 14/02/2002 Registrazione: Sede: (n. 3714.1/1999)					

Situazione degli intestati dall'impianto meccanografico

N.	DATI ANAGRAFICI			CODICE FISCALE		DIRITTI E ONERI REALI	
1							fino al 23/10/1998
DATI DERIVANTI DA		Impianto meccanografico del 02/06/1977					

Unità immobiliari n. 1



Direzione Provinciale di Trapani
Ufficio Provinciale - Territorio
Servizi Catastali

Data: 28/09/2018 - Ora: 18.33.09

Fine

Visura n.: T266114 Pag: 2

Visura storica per immobile

Situazione degli atti informatizzati dall'impianto meccanografico al 28/09/2018

Visura telematica esente per fini istituzionali

* Codice Fiscale Validato in Anagrafe Tributaria



Visura storica per immobile

Visura n.: T266852 Pag: 1

Situazione degli atti informatizzati dall'impianto meccanografico al 28/09/2018

Dati della richiesta	Comune di CASTELVETRANO (Codice: C286)
Catasto Terreni	Provincia di TRAPANI
	Foglio: 179 Particella: 230

INTESTATI

1									(2) Nuda proprieta' per 1/2
2									(2) Nuda proprieta' per 1/2
3									(8) Usufrutto per 2/2

Situazione dell'Immobile dall'impianto meccanografico

N.	DATI IDENTIFICATIVI			DATI CLASSAMENTO				DATI DERIVANTI DA		
	Foglio	Particella	Sub	Porz	Qualità Classe	Superficie(m²) ha are ca	Deduz		Reddito	
1	179	230	-	VIGNETO	2	22 80		Dominicale Euro 25,91 L. 50.160	Agrario Euro 9,42 L. 18.240	Impianto meccanografico del 02/06/1977
Notifica				Partita		22601				

L'intestazione alla data della richiesta deriva dai seguenti atti:

Situazione degli intestati dal 23/10/1998

N.	DATI ANAGRAFICI	CODICE FISCALE	DIRITTI E ONERI REALI
1			(2) Nuda proprieta' per 1/2
2			(2) Nuda proprieta' per 1/2
3			(8) Usufrutto per 2/2
DATI DERIVANTI DA		DENUNZIA (NEI PASSAGGI PER CAUSA DI MORTE) del 23/10/1998 protocollo n. 39722 in atti dal 14/02/2002 Registrazione: Sede: (n. 3714.1/1999)	

Situazione degli intestati dall'impianto meccanografico

N.	DATI ANAGRAFICI	CODICE FISCALE	DIRITTI E ONERI REALI
1			fino al 23/10/1998
DATI DERIVANTI DA		Impianto meccanografico del 02/06/1977	

Unità immobiliari n. 1



Direzione Provinciale di Trapani
Ufficio Provinciale - Territorio
Servizi Catastali

Data: 28/09/2018 - Ora: 18.35.20

Fine

Visura n.: T266852 Pag: 2

Visura storica per immobile

Situazione degli atti informatizzati dall'impianto meccanografico al 28/09/2018

Visura telematica esente per fini istituzionali

* Codice Fiscale Validato in Anagrafe Tributaria



Comune di Castelvetrano - Sito | CT Client Web 5.6.0 - Comune di Castelvetrano

83.211.40.197/clientweb/

Non sicuro | Google Calendar - M | Foto - Foto Google | Affittasi | mail | Portali edilizia | Opportunità | Imprenditoria | Comuni | Uffici | Altri Preferiti

Particelle Catastrali

Limite Bacino PAI 2016 | Zone Territoriali Omogenee | Boschi D.Lgs 227 del 2001

Id	Bacino	Sigla	Bacino_J
0	Area terr.Le Arena-Modione	045 - 055	Limite area territoriale

Risultati (Trovati 1 elementi)

Scale = 1 : 2520
2322707.20096, 4162222.15639 (EPSG:3004)

Mappe di sintesi

Comune di Castelvetrano - Sito | CT Client Web 5.6.0 - Comune di Castelvetrano

83.211.40.197/clientweb/

Non sicuro | Google Calendar - M | Foto - Foto Google | Affittasi | mail | Portali edilizia | Opportunità | Imprenditoria | Comuni | Uffici | Altri Preferiti

Particelle Catastrali | Limite Bacino PAI 2016 | **Zone Territoriali Omogenee** | Boschi D.Lgs 227 del 2001 | Risultati

ZTO	Norme_Attuazione	Normativa
E1	Art.40	http://83.211.40.197/documenti-castelvetrano/Art.40.htm

(Trovati 1 elementi)

50 m | 100 ft | Scale = 1 : 2520 | 2327486.94799, 4162249.67272 (EPSG:3004)

Mappe di sintesi

Comune di Castelvetrano - Sito | CT Client Web 5.6.0 - Comune di Castelvetrano

83.211.40.197/clientweb/

Google Calendar - M | Foto - Foto Google | Affittasi | mail | Portali edilizia | Opportunità | Imprenditoria | Comuni | Uffici | Altri Preferiti

Particelle Catastrali | Limite Bacino PAI 2016 | Zone Territoriali Omogenee | **Boschi D.Lgs 227 del 2001**

Art142_g	Shape_leng	Shape_area
X	11531.5739124	489362.668074

Bosco ai sensi dell'art.2 D. L. 18 maggio 2001, n. 227

(Trovati 1 elementi)

Scale = 1 : 2520
2321955.79353, 4162168.53483 (EPSG:3004)

50 m | 100 ft

Mappe di sintesi

Comune di Castelvetrano - Sito | CT Client Web 5.6.0 - Comune di Castelvetrano

83.211.40.197/clientweb/

Google Calendar - M | Foto - Foto Google | Affittasi | mail | Portali edilizi | Opportunità | Imprenditoria | Comuni | Uffici | Altri Preferiti

Particelle Catastrali | Limite Bacino PAI 2016 | Zone Territoriali Omogenee | Boschi D.Lgs 227 del 2001 | SIC

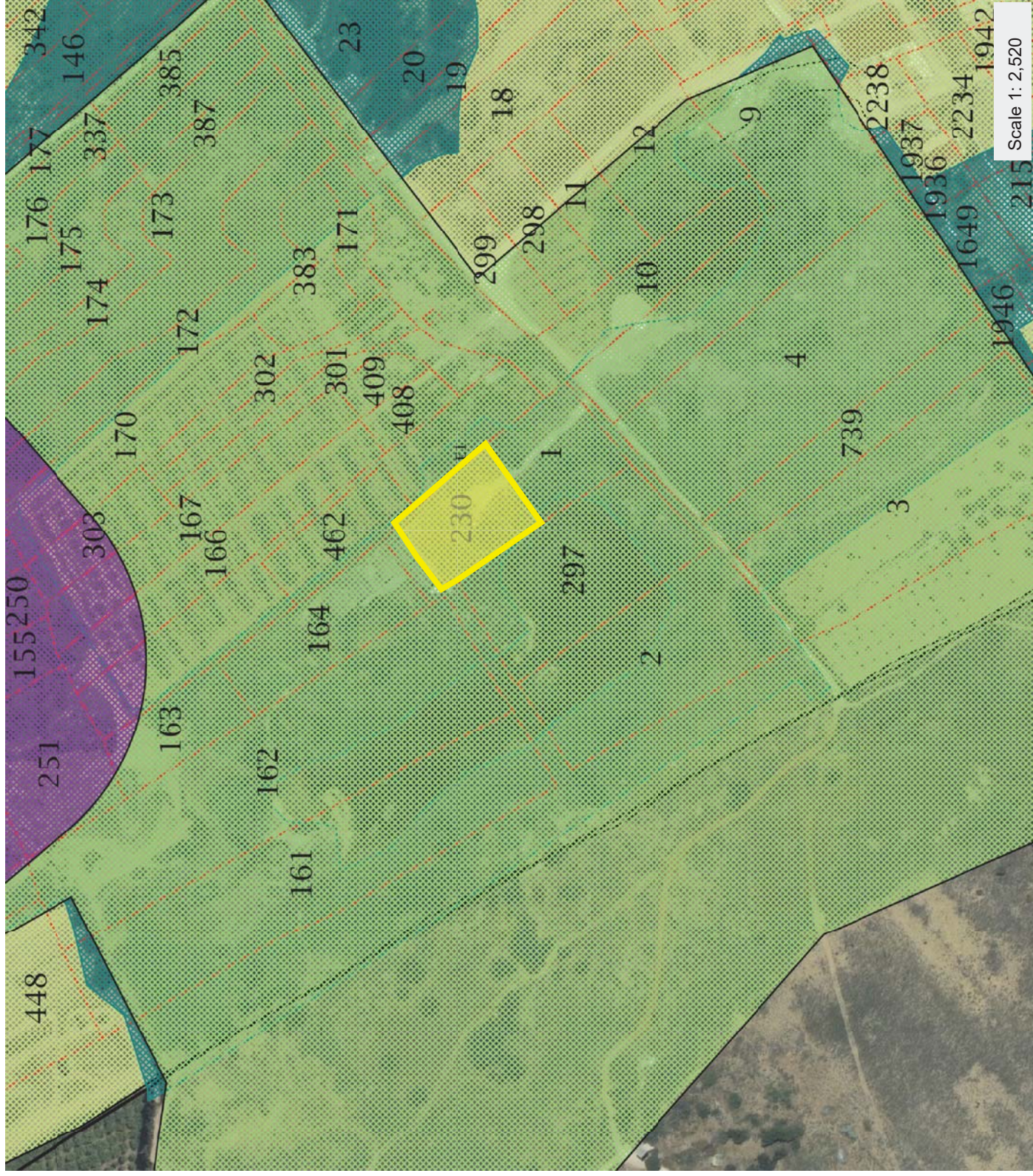
Reg_bilog	Regione	Denominazione	Tipo_sito	Modificato	Area_ha
ITA010011	Mediterranea Sicilia	SISTEMA DUNALE CAPO GRANITOLA, PORTO PALO E B FOCE DEL BELICE	SI		538,086459318

Resultati (Trovati 1 elementi)

Scale = 1 : 2520
2322184.39072, 4162169.24038 (EPSG:3004)

Mappe di sintesi

15:27



Legenda

- Limite Comunale
- Perimetro di tutela delle zone a rischio
- Attenzione
- Buffer_P3_--P4
- Collasso_idraulico
- Boschi_D.Lgs.227_del.2001
- SIC_ZPS_ITA010011



ALLEGATI LOTTO 6











Visura storica per immobile

Visura n.: T24806 Pag: 1

Situazione degli atti informatizzati dall'impianto meccanografico al 29/09/2018

Dati della richiesta	Comune di CAMPOBELLO DI MAZARA (Codice: B521A)	
Catasto Terreni	Sezione di SEZIONE I (Provincia di TRAPANI)	
	Foglio: 29 Particella: 1876	

INTESTATI

1	[REDACTED]	[REDACTED]	(2) Nuda proprieta' per 1/1
2	[REDACTED]	[REDACTED]	(8) Usufrutto per 1/1

Situazione dell'Immobile dal 22/01/2015

N.	DATI IDENTIFICATIVI				DATI CLASSAMENTO				DATI DERIVANTI DA	
	Foglio	Particella	Sub	Porz	Qualità Classe	Superficie(m²) ha are ca	Deduz	Reddito		
1	29	1876	-	FU DACCERT	03 24			Dominicale Agrario	Variazione del 22/01/2015 protocollo n. TP0012750 in atti dal 22/01/2015 BONIFICA IDENTIFICATIVO CATASTALE (n. 655.1/2015)	
Notifica										
Annotazioni										
di immobile: migliore precisazione di superficie-costituita per riordino fondiario convenzione con il ministero delle infrastrutture e dei trasporti										

L'intestazione alla data della richiesta deriva dai seguenti atti:

Situazione degli intestati dal 22/01/2015

N.	DATI ANAGRAFICI	CODICE FISCALE	DIRITTI E ONERI REALI
1	[REDACTED]	[REDACTED]	(1) Proprieta' per 1000/1000 fino al 21/12/1995

DATI DERIVANTI DA

del 22/01/2015 protocollo n. TP0012750 Variazione in atti dal 22/01/2015 Registrazione: BONIFICA IDENTIFICATIVO CATASTALE (n. 655.1/2015)

Situazione degli intestati dal 21/12/1995

N.	DATI ANAGRAFICI	CODICE FISCALE	DIRITTI E ONERI REALI
1	[REDACTED]	[REDACTED]	(2) Nuda proprieta' per 1/1
2	[REDACTED]	[REDACTED]	(8) Usufrutto per 1/1

DATI DERIVANTI DA
del 21/12/1995 protocollo n. TP0026106 Voltura in atti dal 22/03/2016 Repertorio n.: 104334 Rogante: GENTILE NICOLO` Sede: CAMPOBELLO DI MAZARA Registrazione: UR
Sede: CASTELVETRANO n: 11 del 02/01/1996 ISTANZA PROTOCOLLO 26099/2016 (n. 3326.1/2016)

Unità immobiliari n. 1



Direzione Provinciale di Trapani
Ufficio Provinciale - Territorio
Servizi Catastali

Data: 29/09/2018 - Ora: 09.02.53

Fine

Visura n.: T24806 Pag: 2

Visura storica per immobile

Situazione degli atti informatizzati dall'impianto meccanografico al 29/09/2018

Visura telematica esente per fini istituzionali

* Codice Fiscale Validato in Anagrafe Tributaria

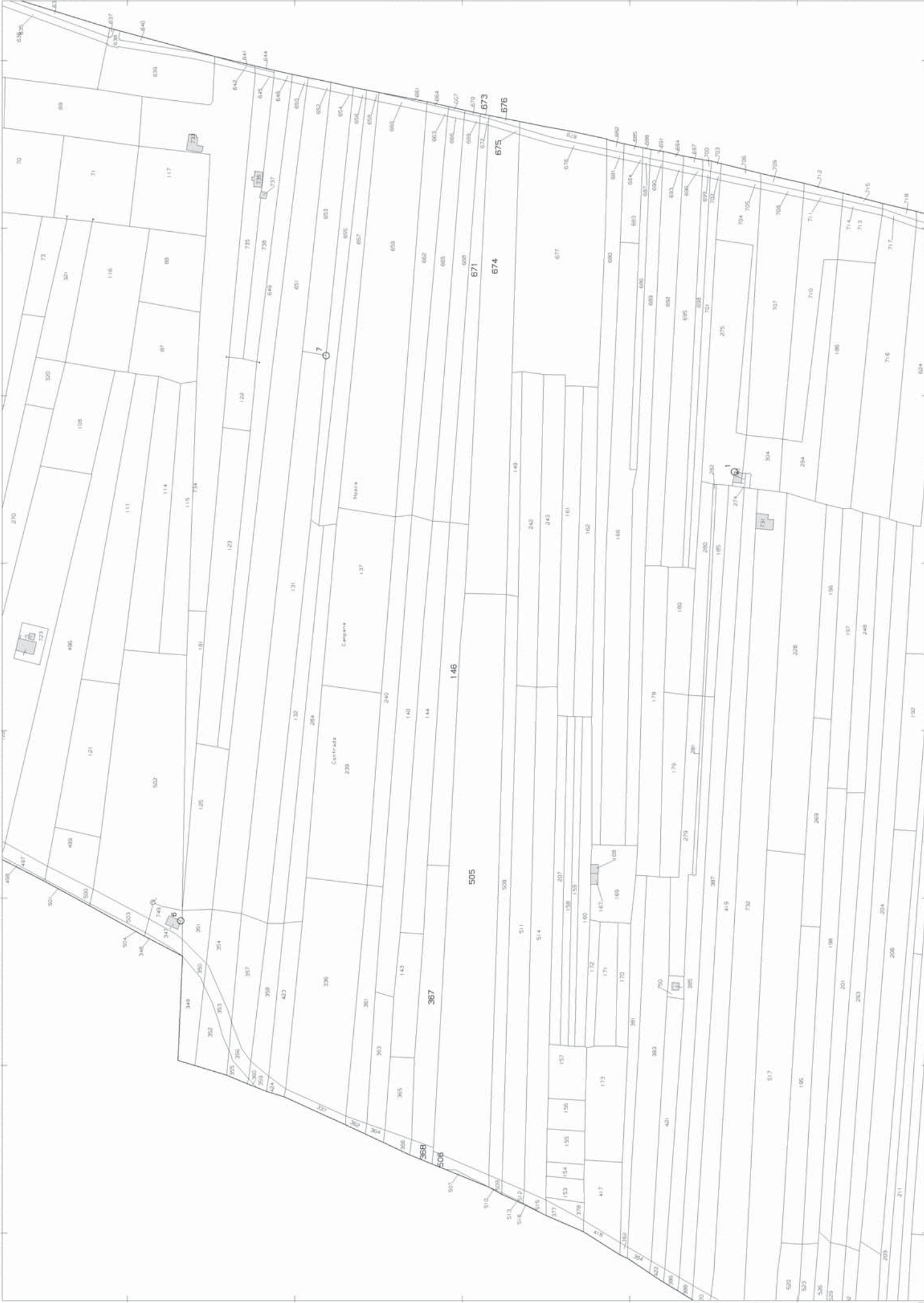


ALLEGATI LOTTO 7











Direzione Provinciale di Trapani
Ufficio Provinciale - Territorio
Servizi Catastali

Visura storica per immobile

Situazione degli atti informatizzati dall'impianto meccanografico al 30/09/2018

Data: 30/09/2018 - Ora: 13.07.47

Segue

Visura n.: T8034 Pag: 1

Dati della richiesta	Comune di CAMPOBELLO DI MAZARA (Codice: B521B)	
	Sezione di SEZIONE II (Provincia di TRAPANI)	
Catasto Terreni	Foglio: 16 Particella: 146	

INTESTATI

1	[REDACTED]	[REDACTED]	(2) Nuda proprietà per 1/1
2	[REDACTED]	[REDACTED]	(8) Usufrutto per 1/1

Situazione dell'Immobile dal 08/03/2007

N.	DATI IDENTIFICATIVI			DATI CLASSAMENTO				DATI DERIVANTI DA	
	Foglio	Particella	Sub	Porz	Qualità Classe	Superficie(m ²) ha are ca	Deduz		Reddito
1	16	146		-	ULIVETO 2	26 60		Dominicale Euro 20,61	Tabella di variazione del 08/03/2007 protocollo n. TP0060150 in atti dal 08/03/2007 TRASMISSIONE DATI AI SENSI DEL DECRETO 262 DEL 3 OTTOBRE 2006 (n. 16013.1/2007)
								Agrario Euro 13,74	
Notifica				Partita					
Annotazioni variazione culturale ex d.l. n. 262/06 - qualità dichiarata o parificata a coltura presente nel quadro tariffario									

Situazione dell'Immobile dall'impianto meccanografico

N.	DATI IDENTIFICATIVI			DATI CLASSAMENTO				DATI DERIVANTI DA	
	Foglio	Particella	Sub	Porz	Qualità Classe	Superficie(m ²) ha are ca	Deduz		Reddito
1	16	146		-	MANDORL ETO 2	26 60		Dominicale Euro 15,11 L. 29.260	Impianto meccanografico del 02/08/1977
								Agrario Euro 9,62 L. 18.620	
Notifica				Partita		2009			

L'intestazione alla data della richiesta deriva dai seguenti atti:

Situazione degli intestati dal 23/10/1998

N.	[REDACTED]	DATI ANAGRAFICI	CODICE FISCALE	DIRITTI E ONERI REALI
1	[REDACTED]	[REDACTED]	[REDACTED]	(2) Nuda proprietà per 1/1



Direzione Provinciale di Trapani
Ufficio Provinciale - Territorio
Servizi Catastali

Data: 30/09/2018 - Ora: 13.07.47 Fine

Visura n.: T8034 Pag: 2

Visura storica per immobile

Situazione degli atti informatizzati dall'impianto meceanografico al 30/09/2018

2	P.	[REDACTED]	(8) Usufrutto per 1/1
DATI DERIVANTI DA			
10/1998 protocollo n. 9897 Voltura in atti dal 15/01/2003 Repertorio n.: 7234 Rogante: GENTILE Sede: CAMPOBELLO DI MAZARA			
Registrazione: UR Sede: CASTELVETRANO Volume: 173 n: 713 del 06/08/1999 (n. 3712.2.1/1999)			

Situazione degli intestati dall'impianto meceanografico

DATI ANAGRAFICI			
N.	[REDACTED]	CODICE FISCALE	DIRITTI ONERI REALI
1	[REDACTED]	[REDACTED]	(1) Proprietà per 1000/1000 fino al 23/10/1998
DATI DERIVANTI DA			
Impianto meceanografico del 02/08/1977			

Unità immobiliari n. 1

Visura telematica esente per fini istituzionali

* Codice Fiscale Validato in Anagrafe Tributaria

Visura storica per immobile

Visura n.: T8061 Pag: 1

Situazione degli atti informatizzati dall'impianto meccanografico al 30/09/2018

Dati della richiesta	Comune di CAMPOBELLO DI MAZARA (Codice: B521B) Sezione di SEZIONE II (Provincia di TRAPANI) Foglio: 16 Particella: 367
Catasto Terreni	

INTESTATI

1			(2) Nuda proprietà per 1/1
2			(8) Usufrutto per 1/1

Situazione dell'Immobile dal 08/03/2007

N.	DATI IDENTIFICATIVI			DATI CLASSAMENTO				DATI DERIVANTI DA
	Foglio	Particella	Sub	Porz	Qualità Classe	Superficie(m ²) ha are ca	Deduz	
1	16	367	-	ULIVETO	2	21 80	Euro 16,89	Agrario Euro 11,26 Tabella di variazione del 08/03/2007 protocollo n. TP0060191 in atti dal 08/03/2007 TRASMISSIONE DATI AI SENSI DEL DECRETO 262 DEL 3 OTTOBRE 2006 (n. 16045.1/2007)
Notifica				Partita				
Annotazioni								
variazione culturale ex d.l. n. 262/06 - qualità dichiarata o parificata a coltura presente nel quadro tariffario								

Situazione dell'Immobile dal 04/12/2001

N.	DATI IDENTIFICATIVI			DATI CLASSAMENTO				DATI DERIVANTI DA
	Foglio	Particella	Sub	Porz	Qualità Classe	Superficie(m ²) ha are ca	Deduz	
1	16	367	-	SEMINATIVO	5	21 80	Dominicale Euro 2,25 L. 4.360 Agrario Euro 1,35 L. 2.616	FRAZIONAMENTO del 04/12/2001 protocollo n. 270029 in atti dal 04/12/2001 (n. 3015.1/2001)
Notifica				Partita				

Nella variazione sono stati soppressi i seguenti immobili:

- foglio 16 particella 81 - foglio 16 particella 27 - foglio 16 particella 297 - foglio 16 particella 28 - foglio 16 particella 29 - foglio 16 particella 30 - foglio 16 particella 32 - foglio 16 particella 302 - foglio 16 particella 34 - foglio 16 particella 35 - foglio 16 particella 36 - foglio 16 particella 37 - foglio 16 particella 38 - foglio 16 particella 310 - foglio 16 particella 271 - foglio 16 particella 44 - foglio 16 particella 45 - foglio 16 particella 46 - foglio 16 particella 56 - foglio 16 particella 58 - foglio 16 particella 60 - foglio 16 particella 62 - foglio 16 particella 82 - foglio 16 particella 59 - foglio 16 particella 75 - foglio 16 particella 107 - foglio 16 particella 109 - foglio 16 particella 110 - foglio 16 particella 112 - foglio 16 particella 126 - foglio 16 particella 127 - foglio 16 particella 128 - foglio 16 particella 129 - foglio 16 particella 107 - foglio 16 particella 89 - foglio 16 particella 138 - foglio 16 particella 139 - foglio 16 particella 142 - foglio 16 particella 145 - foglio 16 particella 147 - foglio 16 particella 148 - foglio 16 particella 150 - foglio 16 particella 283 - foglio 16 particella 152 - foglio 16 particella 244 - foglio 16 particella 174 - foglio 16 particella 175 - foglio 16 particella 278 - foglio 16 particella 176 - foglio 16 particella 190 - foglio 16 particella 277 - foglio 16 particella 191 - foglio 16 particella 193 - foglio 16 particella 194 - foglio 16 particella 199 - foglio 16 particella 200 - foglio 16 particella 202 - foglio 16 particella 203 - foglio 16 particella 205 - foglio 16 particella 208 - foglio 16 particella 210 - foglio 16 particella 213 - foglio 16 particella 215 - foglio 16 particella 217 - foglio 16 particella 219 - foglio 16 particella 223

Sono stati inoltre variati i seguenti immobili:

- foglio 16 particella 461 - foglio 16 particella 462 - foglio 16 particella 429 - foglio 16 particella 465 - foglio 16 particella 430 - foglio 16 particella 466 - foglio 16 particella 431 - foglio 16 particella 432 - foglio 16 particella 433 - foglio 16 particella 434 - foglio 16 particella 435 - foglio 16 particella 436 - foglio 16 particella 437 - foglio 16 particella 438 - foglio 16 particella 467 - foglio 16 particella 468 - foglio 16 particella 439 - foglio 16 particella 440 - foglio 16 particella 441 - foglio 16 particella 442 - foglio 16 particella 443 - foglio 16 particella 444 - foglio 16 particella 445 - foglio 16 particella 446 - foglio 16 particella 447 - foglio 16 particella 448 - foglio 16 particella 469 - foglio 16 particella 470 - foglio 16 particella 471 - foglio 16 particella 472 - foglio 16 particella 463 - foglio 16 particella 464 - foglio 16 particella 453 - foglio 16 particella 454 - foglio 16 particella 455 - foglio 16 particella 456 - foglio 16 particella 457 - foglio 16 particella 458 - foglio 16 particella 475 - foglio 16 particella 476 - foglio 16 particella 477 - foglio 16 particella 478 - foglio 16 particella 479 - foglio 16 particella 480 - foglio 16 particella 481 - foglio 16 particella 482 - foglio 16 particella 483 - foglio 16 particella 484 - foglio 16 particella 485 - foglio 16 particella 486 - foglio 16 particella 487 - foglio 16 particella 488 - foglio 16 particella 489 - foglio 16 particella 490 - foglio 16 particella 491 - foglio 16 particella 492 - foglio 16 particella 493 - foglio 16 particella 332 - foglio 16 particella 333 - foglio 16 particella 493 - foglio 16 particella 494 - foglio 16 particella 495 - foglio 16 particella 496 - foglio 16 particella 497 - foglio 16 particella 498 - foglio 16 particella 499 - foglio 16 particella 500 - foglio 16 particella 501 - foglio 16 particella 502 - foglio 16 particella 503 - foglio 16 particella 504 - foglio 16 particella 347 - foglio 16 particella 348 - foglio 16 particella 349 - foglio 16 particella 350 - foglio 16 particella 351 - foglio 16 particella 352 - foglio 16 particella 353 - foglio 16 particella 354 - foglio 16 particella 355 - foglio 16 particella 356 - foglio 16 particella 357 - foglio 16 particella 358 - foglio 16 particella 359 - foglio 16 particella 360 - foglio 16 particella 423 - foglio 16 particella 424 - foglio 16 particella 336 - foglio 16 particella 337 - foglio 16 particella 361 - foglio 16 particella 362 - foglio 16 particella 363 - foglio 16 particella 364 - foglio 16 particella 365 - foglio 16 particella 366 - foglio 16 particella 368 - foglio 16 particella 505 - foglio 16 particella 506 - foglio 16 particella 507 - foglio 16 particella 508 - foglio 16 particella 509 - foglio 16 particella 510 - foglio 16 particella 511 - foglio 16 particella 512 - foglio 16 particella 513 - foglio 16 particella 514 - foglio 16 particella 515 - foglio 16 particella 516 - foglio 16 particella 377 - foglio 16 particella 378 - foglio 16 particella 417 - foglio 16 particella 418 - foglio 16 particella 381 - foglio 16 particella 382 - foglio 16 particella 383 - foglio 16 particella 384 - foglio 16 particella 421 - foglio 16 particella 422 - foglio 16 particella 385 - foglio 16 particella 386 - foglio 16 particella 387 - foglio 16 particella 388 - foglio 16 particella 419 - foglio 16 particella 517 - foglio 16 particella 420 - foglio 16 particella 389 - foglio 16 particella 390 - foglio 16 particella 518 - foglio 16 particella 519 - foglio 16 particella 520 - foglio 16 particella 521 - foglio 16 particella 522 - foglio 16 particella 523 - foglio 16 particella 524 - foglio 16 particella 525 - foglio 16 particella 526 - foglio 16 particella 527 - foglio 16 particella 528 - foglio 16 particella 529 - foglio 16 particella 530 - foglio 16 particella 531 - foglio 16 particella 532 - foglio 16 particella 533 - foglio 16 particella 534 - foglio 16 particella 535 - foglio 16 particella 536 - foglio 16 particella 537 - foglio 16 particella 538 - foglio 16 particella 539 - foglio 16 particella 540 - foglio 16 particella 541 - foglio 16 particella 542 - foglio 16 particella 543 - foglio 16 particella 544 - foglio 16 particella 545 - foglio 16 particella 546 - foglio 16 particella 409 - foglio 16 particella 410 - foglio 16 particella 411 - foglio 16 particella 412 - foglio 16 particella 413 - foglio 16 particella 414 - foglio 16 particella 415 - foglio 16 particella 416

L'intestazione alla data della richiesta deriva dai seguenti atti:

Situazione degli intestati dal 04/12/2001

N.	1	DATI ANAGRAFICI	CODICE FISCALE	DIRITTI E ONERI REALI
DATI DERIVANTI DA		FRAZIONAMENTO del 04/12/2001 protocollo n. 270029 in atti dal 04/12/2001 Registrazione: (n. 3015.1/2001)		(1) Proprieta' per 1000/1000 fino al 23/10/1998

Situazione degli intestati dal 23/10/1998

N.	1	DATI ANAGRAFICI	CODICE FISCALE	DIRITTI E ONERI REALI
2				(2) Nuda proprieta' per 1/1 (8) Usufrutto per 1/1
DATI DERIVANTI DA		TESTAMENTO PUBBLICO del 23/10/1998 protocollo n. 9894 Voltura in atti dal 15/01/2003 Repertorio n.: 7234 Rogante: GENTILE Sede: CAMPOBELLO DI MAZARA Registrazione: UR Sede: CASTELVETRANO Volume: 173 n: 713 del 06/08/1999 (n. 3712.1/1999)		

Situazione dell'immobile che ha originato il precedente dall'impianto meccanografico

N.	DATI IDENTIFICATIVI				DATI CLASSAMENTO			DATI DERIVANTI DA	
	Foglio	Particella	Sub	Porz	Qualità Classe	Superficie(m²) ha are ca	Deduz		Reddito
1	16	145	-	SEMINATIVO	5	22 90	Dominicale L. 4.580	Agrario L. 2.748	Impianto meccanografico del 02/08/1977
Notifica				Partita		2009			

L'intestazione alla data della richiesta deriva dai seguenti atti:



Direzione Provinciale di Trapani
Ufficio Provinciale - Territorio
Servizi Catastali

Data: 30/09/2018 - Ora: 13.08.59

Fine

Visura n.: T8061 Pag: 2

Visura storica per immobile

Situazione degli atti informatizzati dall'impianto meccanografico al 30/09/2018

Situazione degli intestati dall'impianto meccanografico

N.	DATI ANAGRAFICI	CODICE FISCALE	DIRITTI E ONERI REALI
1	[REDACTED]		fino al 04/12/2001
DATI DERIVANTI DA			
	Impianto meccanografico del 02/08/1977		

Unità immobiliari n. 1

Visura telematica esente per fini istituzionali

* Codice Fiscale Validato in Anagrafe Tributaria



Sono stati inoltre variati i seguenti immobili:

- foglio 16 particella 461 - foglio 16 particella 462 - foglio 16 particella 429 - foglio 16 particella 465 - foglio 16 particella 430 - foglio 16 particella 466 - foglio 16 particella 431 - foglio 16 particella 432 - foglio 16 particella 433 - foglio 16 particella 434 - foglio 16 particella 435 - foglio 16 particella 436 - foglio 16 particella 437 - foglio 16 particella 438 - foglio 16 particella 467 - foglio 16 particella 468 - foglio 16 particella 439 - foglio 16 particella 440 - foglio 16 particella 441 - foglio 16 particella 442 - foglio 16 particella 443 - foglio 16 particella 444 - foglio 16 particella 445 - foglio 16 particella 446 - foglio 16 particella 447 - foglio 16 particella 448 - foglio 16 particella 469 - foglio 16 particella 470 - foglio 16 particella 471 - foglio 16 particella 472 - foglio 16 particella 463 - foglio 16 particella 464 - foglio 16 particella 453 - foglio 16 particella 454 - foglio 16 particella 455 - foglio 16 particella 456 - foglio 16 particella 457 - foglio 16 particella 458 - foglio 16 particella 475 - foglio 16 particella 476 - foglio 16 particella 477 - foglio 16 particella 478 - foglio 16 particella 479 - foglio 16 particella 480 - foglio 16 particella 481 - foglio 16 particella 482 - foglio 16 particella 483 - foglio 16 particella 484 - foglio 16 particella 485 - foglio 16 particella 486 - foglio 16 particella 487 - foglio 16 particella 488 - foglio 16 particella 489 - foglio 16 particella 490 - foglio 16 particella 491 - foglio 16 particella 492 - foglio 16 particella 493 - foglio 16 particella 332 - foglio 16 particella 333 - foglio 16 particella 493 - foglio 16 particella 494 - foglio 16 particella 495 - foglio 16 particella 496 - foglio 16 particella 497 - foglio 16 particella 498 - foglio 16 particella 499 - foglio 16 particella 500 - foglio 16 particella 501 - foglio 16 particella 502 - foglio 16 particella 503 - foglio 16 particella 504 - foglio 16 particella 347 - foglio 16 particella 348 - foglio 16 particella 349 - foglio 16 particella 350 - foglio 16 particella 351 - foglio 16 particella 352 - foglio 16 particella 353 - foglio 16 particella 354 - foglio 16 particella 355 - foglio 16 particella 356 - foglio 16 particella 357 - foglio 16 particella 358 - foglio 16 particella 359 - foglio 16 particella 360 - foglio 16 particella 423 - foglio 16 particella 424 - foglio 16 particella 336 - foglio 16 particella 337 - foglio 16 particella 361 - foglio 16 particella 362 - foglio 16 particella 363 - foglio 16 particella 364 - foglio 16 particella 365 - foglio 16 particella 366 - foglio 16 particella 367 - foglio 16 particella 505 - foglio 16 particella 506 - foglio 16 particella 507 - foglio 16 particella 508 - foglio 16 particella 509 - foglio 16 particella 510 - foglio 16 particella 511 - foglio 16 particella 512 - foglio 16 particella 513 - foglio 16 particella 514 - foglio 16 particella 515 - foglio 16 particella 516 - foglio 16 particella 377 - foglio 16 particella 378 - foglio 16 particella 417 - foglio 16 particella 418 - foglio 16 particella 381 - foglio 16 particella 382 - foglio 16 particella 383 - foglio 16 particella 384 - foglio 16 particella 421 - foglio 16 particella 422 - foglio 16 particella 385 - foglio 16 particella 386 - foglio 16 particella 387 - foglio 16 particella 388 - foglio 16 particella 419 - foglio 16 particella 420 - foglio 16 particella 389 - foglio 16 particella 390 - foglio 16 particella 517 - foglio 16 particella 518 - foglio 16 particella 519 - foglio 16 particella 520 - foglio 16 particella 521 - foglio 16 particella 522 - foglio 16 particella 523 - foglio 16 particella 524 - foglio 16 particella 525 - foglio 16 particella 526 - foglio 16 particella 527 - foglio 16 particella 528 - foglio 16 particella 529 - foglio 16 particella 530 - foglio 16 particella 531 - foglio 16 particella 532 - foglio 16 particella 533 - foglio 16 particella 534 - foglio 16 particella 535 - foglio 16 particella 536 - foglio 16 particella 537 - foglio 16 particella 538 - foglio 16 particella 539 - foglio 16 particella 540 - foglio 16 particella 541 - foglio 16 particella 542 - foglio 16 particella 543 - foglio 16 particella 544 - foglio 16 particella 545 - foglio 16 particella 546 - foglio 16 particella 409 - foglio 16 particella 410 - foglio 16 particella 411 - foglio 16 particella 412 - foglio 16 particella 413 - foglio 16 particella 414 - foglio 16 particella 415 - foglio 16 particella 416

L'intestazione alla data della richiesta deriva dai seguenti atti:

Situazione degli intestati dal 04/12/2001

N.	1	DATI ANAGRAFICI	CODICE FISCALE	DIRITTI E ONERI REALI
DATI DERIVANTI DA	FRAZIONAMENTO del 04/12/2001 protocollo n. 270029 in atti dal 04/12/2001 Registrazione: (n. 3015.1/2001)			
			(1) Proprieta' per 1000/1000 fino al 23/10/1998	

Situazione degli intestati dal 23/10/1998

N.	1	DATI ANAGRAFICI	CODICE FISCALE	DIRITTI E ONERI REALI
2				(2) Nuda proprieta' per 1/1 (8) Usufrutto per 1/1
DATI DERIVANTI DA	TESTAMENTO PUBBLICO del 23/10/1998 protocollo n. 9895 Voltura in atti dal 15/01/2003 Repertorio n.: 7234 Rogante: GENTILE Sede: CAMPOBELLO DI MAZARA Registrazione: UR Sede: CASTELVETRANO Volume: 173 n: 713 del 06/08/1999 (n. 3712.1.1/1999)			

Situazione dell'immobile che ha originato il precedente dall'impianto meccanografico

N.	DATI IDENTIFICATIVI				DATI CLASSAMENTO			DATI DERIVANTI DA	
	Foglio	Particella	Sub	Porz	Qualità Classe	Superficie(m²) ha are ca	Deduz		Reddito
1	16	145	-	SEMINATIVO	5	22 90	Dominicale L. 4.580	Agrario L. 2.748	Impianto meccanografico del 02/08/1977
Notifica	Partita		2009						

L'intestazione alla data della richiesta deriva dai seguenti atti:



Direzione Provinciale di Trapani
Ufficio Provinciale - Territorio
Servizi Catastali

Data: 30/09/2018 - Ora: 13.09.47

Fine

Visura n.: T8081 Pag: 2

Visura storica per immobile

Situazione degli atti informatizzati dall'impianto meceanografico al 30/09/2018

Situazione degli intestati dall'impianto meceanografico

N.	DATI ANAGRAFICI	CODICE FISCALE	DIRITTI E ONERI REALI
1	[REDACTED]		fino al 04/12/2001

[REDACTED] | Impianto meceanografico del 02/08/1977

Unità immobiliari n. 1

Visura telematica esente per fini istituzionali

* Codice Fiscale Validato in Anagrafe Tributaria



Visura storica per immobile

Visura n.: T8102 Pag: 1

Situazione degli atti informatizzati dall'impianto meccanografico al 30/09/2018

Dati della richiesta	Comune di CAMPOBELLO DI MAZARA (Codice: B521B)	
	Sezione di SEZIONE II (Provincia di TRAPANI)	
Catasto Terreni	Foglio: 16 Particella: 505	

INTESTATI

1	[REDACTED]	[REDACTED]	(2) Nuda proprietà per 1/1
2	[REDACTED]	[REDACTED]	(8) Usufrutto per 1/1

Situazione dell'Immobile dal 08/03/2007

N.	DATI IDENTIFICATIVI			DATI CLASSAMENTO				DATI DERIVANTI DA	
	Foglio	Particella	Sub	Porz	Qualità Classe	Superficie(m ²) ha are ca	Deduz		Reddito
1	16	505	-	ULIVETO	2	1 02 25		Dominicale Euro 79,21 Agrario Euro 52,81	Tabella di variazione del 08/03/2007 protocollo n. TP0060213 in atti dal 08/03/2007 TRASMISSIONE DATI AI SENSI DEL DECRETO 262 DEL 3 OTTOBRE 2006 (n. 16066.1/2007)
Notifica				Partita					
Annotazioni									
variazione culturale ex d.l. n. 262/06 - qualità dichiarata o parificata a coltura presente nel quadro tariffario									

Situazione dell'Immobile dal 04/12/2001

N.	DATI IDENTIFICATIVI			DATI CLASSAMENTO				DATI DERIVANTI DA	
	Foglio	Particella	Sub	Porz	Qualità Classe	Superficie(m ²) ha are ca	Deduz		Reddito
1	16	505	-	SEMINATIVO	4	1 02 25		Dominicale Euro 15,84 L. 30.675 Agrario Euro 6,34 L. 12.270	FRAZIONAMENTO del 04/12/2001 protocollo n. 270029 in atti dal 04/12/2001 (n. 3015.1/2001)
Notifica				Partita					

Nella variazione sono stati soppressi i seguenti immobili:

- foglio 16 particella 81 - foglio 16 particella 27 - foglio 16 particella 297 - foglio 16 particella 28 - foglio 16 particella 29 - foglio 16 particella 30 - foglio 16 particella 32 - foglio 16 particella 302 - foglio 16 particella 34 - foglio 16 particella 35 - foglio 16 particella 36 - foglio 16 particella 37 - foglio 16 particella 38 - foglio 16 particella 310 - foglio 16 particella 311 - foglio 16 particella 44 - foglio 16 particella 45 - foglio 16 particella 46 - foglio 16 particella 56 - foglio 16 particella 58 - foglio 16 particella 60 - foglio 16 particella 62 - foglio 16 particella 82 - foglio 16 particella 59 - foglio 16 particella 75 - foglio 16 particella 107 - foglio 16 particella 109 - foglio 16 particella 110 - foglio 16 particella 112 - foglio 16 particella 126 - foglio 16 particella 127 - foglio 16 particella 128 - foglio 16 particella 129 - foglio 16 particella 107 - foglio 16 particella 89 - foglio 16 particella 138 - foglio 16 particella 139 - foglio 16 particella 142 - foglio 16 particella 145 - foglio 16 particella 147 - foglio 16 particella 148 - foglio 16 particella 150 - foglio 16 particella 283 - foglio 16 particella 152 - foglio 16 particella 244 - foglio 16 particella 174 - foglio 16 particella 175 - foglio 16 particella 278 - foglio 16 particella 176 - foglio 16 particella 190 - foglio 16 particella 277 - foglio 16 particella 191 - foglio 16 particella 193 - foglio 16 particella 194 - foglio 16 particella 199 - foglio 16 particella 200 - foglio 16 particella 202 - foglio 16 particella 203 - foglio 16 particella 205 - foglio 16 particella 208 - foglio 16 particella 210 - foglio 16 particella 213 - foglio 16 particella 215 - foglio 16 particella 217 - foglio 16 particella 219 - foglio 16 particella 223

Sono stati inoltre variati i seguenti immobili:

- foglio 16 particella 461 - foglio 16 particella 462 - foglio 16 particella 429 - foglio 16 particella 465 - foglio 16 particella 430 - foglio 16 particella 466 - foglio 16 particella 431 - foglio 16 particella 432 - foglio 16 particella 433 - foglio 16 particella 434 - foglio 16 particella 435 - foglio 16 particella 436 - foglio 16 particella 437 - foglio 16 particella 438 - foglio 16 particella 467 - foglio 16 particella 468 - foglio 16 particella 439 - foglio 16 particella 440 - foglio 16 particella 441 - foglio 16 particella 442 - foglio 16 particella 443 - foglio 16 particella 444 - foglio 16 particella 445 - foglio 16 particella 446 - foglio 16 particella 447 - foglio 16 particella 448 - foglio 16 particella 469 - foglio 16 particella 470 - foglio 16 particella 471 - foglio 16 particella 472 - foglio 16 particella 463 - foglio 16 particella 464 - foglio 16 particella 453 - foglio 16 particella 454 - foglio 16 particella 455 - foglio 16 particella 456 - foglio 16 particella 457 - foglio 16 particella 458 - foglio 16 particella 475 - foglio 16 particella 476 - foglio 16 particella 477 - foglio 16 particella 478 - foglio 16 particella 479 - foglio 16 particella 480 - foglio 16 particella 481 - foglio 16 particella 482 - foglio 16 particella 483 - foglio 16 particella 484 - foglio 16 particella 485 - foglio 16 particella 486 - foglio 16 particella 487 - foglio 16 particella 488 - foglio 16 particella 489 - foglio 16 particella 490 - foglio 16 particella 491 - foglio 16 particella 492 - foglio 16 particella 493 - foglio 16 particella 332 - foglio 16 particella 333 - foglio 16 particella 493 - foglio 16 particella 494 - foglio 16 particella 495 - foglio 16 particella 496 - foglio 16 particella 497 - foglio 16 particella 498 - foglio 16 particella 499 - foglio 16 particella 500 - foglio 16 particella 501 - foglio 16 particella 502 - foglio 16 particella 503 - foglio 16 particella 504 - foglio 16 particella 347 - foglio 16 particella 348 - foglio 16 particella 349 - foglio 16 particella 350 - foglio 16 particella 351 - foglio 16 particella 352 - foglio 16 particella 353 - foglio 16 particella 354 - foglio 16 particella 355 - foglio 16 particella 356 - foglio 16 particella 357 - foglio 16 particella 358 - foglio 16 particella 359 - foglio 16 particella 360 - foglio 16 particella 423 - foglio 16 particella 424 - foglio 16 particella 336 - foglio 16 particella 337 - foglio 16 particella 361 - foglio 16 particella 362 - foglio 16 particella 363 - foglio 16 particella 364 - foglio 16 particella 365 - foglio 16 particella 366 - foglio 16 particella 367 - foglio 16 particella 368 - foglio 16 particella 506 - foglio 16 particella 507 - foglio 16 particella 508 - foglio 16 particella 509 - foglio 16 particella 510 - foglio 16 particella 511 - foglio 16 particella 512 - foglio 16 particella 513 - foglio 16 particella 514 - foglio 16 particella 515 - foglio 16 particella 516 - foglio 16 particella 377 - foglio 16 particella 378 - foglio 16 particella 417 - foglio 16 particella 418 - foglio 16 particella 381 - foglio 16 particella 382 - foglio 16 particella 383 - foglio 16 particella 384 - foglio 16 particella 421 - foglio 16 particella 422 - foglio 16 particella 385 - foglio 16 particella 386 - foglio 16 particella 387 - foglio 16 particella 388 - foglio 16 particella 419 - foglio 16 particella 420 - foglio 16 particella 389 - foglio 16 particella 390 - foglio 16 particella 517 - foglio 16 particella 518 - foglio 16 particella 519 - foglio 16 particella 520 - foglio 16 particella 521 - foglio 16 particella 522 - foglio 16 particella 523 - foglio 16 particella 524 - foglio 16 particella 525 - foglio 16 particella 526 - foglio 16 particella 527 - foglio 16 particella 528 - foglio 16 particella 529 - foglio 16 particella 530 - foglio 16 particella 531 - foglio 16 particella 532 - foglio 16 particella 533 - foglio 16 particella 534 - foglio 16 particella 535 - foglio 16 particella 536 - foglio 16 particella 537 - foglio 16 particella 538 - foglio 16 particella 539 - foglio 16 particella 540 - foglio 16 particella 541 - foglio 16 particella 542 - foglio 16 particella 543 - foglio 16 particella 544 - foglio 16 particella 545 - foglio 16 particella 546 - foglio 16 particella 409 - foglio 16 particella 410 - foglio 16 particella 411 - foglio 16 particella 412 - foglio 16 particella 413 - foglio 16 particella 414 - foglio 16 particella 415 - foglio 16 particella 416

L'intestazione alla data della richiesta deriva dai seguenti atti:

Situazione degli intestati dal 04/12/2001

N.	1	DATI ANAGRAFICI	CODICE FISCALE	DIRITTI E ONERI REALI
DATI DERIVANTI DA		FRAZIONAMENTO del 04/12/2001 protocollo n. 270029 in atti dal 04/12/2001 Registrazione: (n. 3015.1/2001)		(1) Proprieta' per 1000/1000 fino al 23/10/1998

Situazione degli intestati dal 23/10/1998

N.	1	DATI ANAGRAFICI	CODICE FISCALE	DIRITTI E ONERI REALI
2				(2) Nuda proprieta' per 1/1 (8) Usufrutto per 1/1
DATI DERIVANTI DA		TESTAMENTO PUBBLICO del 23/10/1998 protocollo n. 9898 Voltura in atti dal 15/01/2003 Repertorio n.: 7234 Rogante: GENTILE Sede: CAMPOBELLO DI MAZARA Registrazione: UR Sede: CASTELVETRANO Volume: 173 n: 713 del 06/08/1999 (n. 3712.3.1/1999)		

Situazione dell'immobile che ha originato il precedente dall'impianto meccanografico

N.	DATI IDENTIFICATIVI				DATI CLASSAMENTO			DATI DERIVANTI DA	
	Foglio	Particella	Sub	Porz	Qualità Classe	Superficie(m²) ha are ca	Deduz		Reddito
1	16	147	-	SEMINATIVO	4	1 05 40	Dominicale L. 31.620	Agrario L. 12.648	Impianto meccanografico del 02/08/1977
Notifica						Partita	2009		

L'intestazione alla data della richiesta deriva dai seguenti atti:



Direzione Provinciale di Trapani
Ufficio Provinciale - Territorio
Servizi Catastali

Data: 30/09/2018 - Ora: 13.10.58 Fine

Visura n.: T8102 Pag: 2

Visura storica per immobile

Situazione degli atti informatizzati dall'impianto meceanografico al 30/09/2018

Situazione degli intestati dall'impianto meceanografico

N.	DATI ANAGRAFICI	CODICE FISCALE	DIRITTI E ONERI REALI
1	[REDACTED]		fino al 04/12/2001
DATI DERIVANTI DA			
	Impianto meceanografico del 02/08/1977		

Unità immobiliari n. 1

Visura telematica esente per fini istituzionali

* Codice Fiscale Validato in Anagrafe Tributaria



Sono stati inoltre variati i seguenti immobili:

- foglio 16 particella 461 - foglio 16 particella 462 - foglio 16 particella 429 - foglio 16 particella 465 - foglio 16 particella 430 - foglio 16 particella 466 - foglio 16 particella 431 - foglio 16 particella 432 - foglio 16 particella 433 - foglio 16 particella 434 - foglio 16 particella 435 - foglio 16 particella 436 - foglio 16 particella 437 - foglio 16 particella 438 - foglio 16 particella 467 - foglio 16 particella 468 - foglio 16 particella 439 - foglio 16 particella 440 - foglio 16 particella 441 - foglio 16 particella 442 - foglio 16 particella 443 - foglio 16 particella 444 - foglio 16 particella 445 - foglio 16 particella 446 - foglio 16 particella 447 - foglio 16 particella 448 - foglio 16 particella 469 - foglio 16 particella 470 - foglio 16 particella 471 - foglio 16 particella 472 - foglio 16 particella 463 - foglio 16 particella 464 - foglio 16 particella 453 - foglio 16 particella 454 - foglio 16 particella 455 - foglio 16 particella 456 - foglio 16 particella 457 - foglio 16 particella 458 - foglio 16 particella 475 - foglio 16 particella 476 - foglio 16 particella 477 - foglio 16 particella 478 - foglio 16 particella 479 - foglio 16 particella 480 - foglio 16 particella 481 - foglio 16 particella 482 - foglio 16 particella 483 - foglio 16 particella 484 - foglio 16 particella 485 - foglio 16 particella 486 - foglio 16 particella 487 - foglio 16 particella 488 - foglio 16 particella 489 - foglio 16 particella 490 - foglio 16 particella 491 - foglio 16 particella 492 - foglio 16 particella 493 - foglio 16 particella 332 - foglio 16 particella 333 - foglio 16 particella 493 - foglio 16 particella 494 - foglio 16 particella 495 - foglio 16 particella 496 - foglio 16 particella 497 - foglio 16 particella 498 - foglio 16 particella 499 - foglio 16 particella 500 - foglio 16 particella 501 - foglio 16 particella 502 - foglio 16 particella 503 - foglio 16 particella 504 - foglio 16 particella 347 - foglio 16 particella 348 - foglio 16 particella 349 - foglio 16 particella 350 - foglio 16 particella 351 - foglio 16 particella 352 - foglio 16 particella 353 - foglio 16 particella 354 - foglio 16 particella 355 - foglio 16 particella 356 - foglio 16 particella 357 - foglio 16 particella 358 - foglio 16 particella 359 - foglio 16 particella 360 - foglio 16 particella 423 - foglio 16 particella 424 - foglio 16 particella 336 - foglio 16 particella 337 - foglio 16 particella 361 - foglio 16 particella 362 - foglio 16 particella 363 - foglio 16 particella 364 - foglio 16 particella 365 - foglio 16 particella 366 - foglio 16 particella 367 - foglio 16 particella 368 - foglio 16 particella 505 - foglio 16 particella 507 - foglio 16 particella 508 - foglio 16 particella 509 - foglio 16 particella 510 - foglio 16 particella 511 - foglio 16 particella 512 - foglio 16 particella 513 - foglio 16 particella 514 - foglio 16 particella 515 - foglio 16 particella 516 - foglio 16 particella 377 - foglio 16 particella 378 - foglio 16 particella 417 - foglio 16 particella 418 - foglio 16 particella 381 - foglio 16 particella 382 - foglio 16 particella 383 - foglio 16 particella 384 - foglio 16 particella 421 - foglio 16 particella 422 - foglio 16 particella 385 - foglio 16 particella 386 - foglio 16 particella 387 - foglio 16 particella 388 - foglio 16 particella 419 - foglio 16 particella 420 - foglio 16 particella 389 - foglio 16 particella 517 - foglio 16 particella 518 - foglio 16 particella 519 - foglio 16 particella 520 - foglio 16 particella 521 - foglio 16 particella 522 - foglio 16 particella 523 - foglio 16 particella 524 - foglio 16 particella 525 - foglio 16 particella 526 - foglio 16 particella 527 - foglio 16 particella 528 - foglio 16 particella 529 - foglio 16 particella 530 - foglio 16 particella 531 - foglio 16 particella 532 - foglio 16 particella 533 - foglio 16 particella 534 - foglio 16 particella 535 - foglio 16 particella 536 - foglio 16 particella 537 - foglio 16 particella 538 - foglio 16 particella 539 - foglio 16 particella 540 - foglio 16 particella 541 - foglio 16 particella 542 - foglio 16 particella 543 - foglio 16 particella 544 - foglio 16 particella 545 - foglio 16 particella 546 - foglio 16 particella 409 - foglio 16 particella 410 - foglio 16 particella 411 - foglio 16 particella 412 - foglio 16 particella 413 - foglio 16 particella 414 - foglio 16 particella 415 - foglio 16 particella 416

L'intestazione alla data della richiesta deriva dai seguenti atti:

Situazione degli intestati dal 04/12/2001

N.	1	██████████	DATI ANAGRAFICI	CODICE FISCALE	DIRITTI E ONERI REALI
DATI DERIVANTI DA	FRAZIONAMENTO del 04/12/2001 protocollo n. 270029 in atti dal 04/12/2001 Registrazione: (n. 3015.1/2001)				
				(1) Proprieta' per 1000/1000 fino al 23/10/1998	

Situazione degli intestati dal 23/10/1998

N.	1	██████████	DATI ANAGRAFICI	CODICE FISCALE	DIRITTI E ONERI REALI
2	PL	██████████		██████████	(2) Nuda proprieta' per 1/1 (8) Usufrutto per 1/1
DATI DERIVANTI DA	TESTAMENTO PUBBLICO del 23/10/1998 protocollo n. 9901 Voltura in atti dal 15/01/2003 Repertorio n.: 7234 Rogante: GENTILE Sede: CAMPOBELLO DI MAZARA Registrazione: UR Sede: CASTELVETRANO Volume: 173 n: 713 del 06/08/1999 (n. 3712.4.1/1999)				

Situazione dell'immobile che ha originato il precedente dall'impianto meccanografico

N.	DATI IDENTIFICATIVI				DATI CLASSAMENTO			DATI DERIVANTI DA	
	Foglio	Particella	Sub	Porz	Qualità Classe	Superficie(m²) ha are ca	Deduz		Reddito
1	16	147	-	SEMINATIVO	4	1 05 40	Dominicale L. 31.620	Agrario L. 12.648	Impianto meccanografico del 02/08/1977
Notifica	Partita			2009					

L'intestazione alla data della richiesta deriva dai seguenti atti:



Direzione Provinciale di Trapani
Ufficio Provinciale - Territorio
Servizi Catastali

Data: 30/09/2018 - Ora: 13.11.50 Fine

Visura n.: T8114 Pag: 2

Visura storica per immobile

Situazione degli atti informatizzati dall'impianto meceanografico al 30/09/2018

Situazione degli intestati dall'impianto meceanografico

N.	DATI ANAGRAFICI	CODICE FISCALE	DIRITTI E ONERI REALI
1	[REDACTED]		fino al 04/12/2001
DATI DERIVANTI DA			
	Impianto meceanografico del 02/08/1977		

Unità immobiliari n. 1

Visura telematica esente per fini istituzionali

* Codice Fiscale Validato in Anagrafe Tributaria



Sono stati inoltre variati i seguenti immobili:

- foglio 16 particella 461 - foglio 16 particella 462 - foglio 16 particella 429 - foglio 16 particella 465 - foglio 16 particella 430 - foglio 16 particella 466 - foglio 16 particella 431 - foglio 16 particella 432 - foglio 16 particella 433 - foglio 16 particella 434 - foglio 16 particella 435 - foglio 16 particella 436 - foglio 16 particella 437 - foglio 16 particella 438 - foglio 16 particella 467 - foglio 16 particella 468 - foglio 16 particella 439 - foglio 16 particella 440 - foglio 16 particella 441 - foglio 16 particella 442 - foglio 16 particella 443 - foglio 16 particella 444 - foglio 16 particella 445 - foglio 16 particella 446 - foglio 16 particella 447 - foglio 16 particella 448 - foglio 16 particella 469 - foglio 16 particella 470 - foglio 16 particella 471 - foglio 16 particella 472 - foglio 16 particella 463 - foglio 16 particella 464 - foglio 16 particella 453 - foglio 16 particella 454 - foglio 16 particella 455 - foglio 16 particella 456 - foglio 16 particella 457 - foglio 16 particella 458 - foglio 16 particella 475 - foglio 16 particella 476 - foglio 16 particella 477 - foglio 16 particella 478 - foglio 16 particella 479 - foglio 16 particella 480 - foglio 16 particella 481 - foglio 16 particella 482 - foglio 16 particella 483 - foglio 16 particella 484 - foglio 16 particella 485 - foglio 16 particella 486 - foglio 16 particella 487 - foglio 16 particella 488 - foglio 16 particella 489 - foglio 16 particella 490 - foglio 16 particella 491 - foglio 16 particella 492 - foglio 16 particella 327 - foglio 16 particella 332 - foglio 16 particella 333 - foglio 16 particella 493 - foglio 16 particella 494 - foglio 16 particella 495 - foglio 16 particella 496 - foglio 16 particella 497 - foglio 16 particella 498 - foglio 16 particella 499 - foglio 16 particella 500 - foglio 16 particella 501 - foglio 16 particella 502 - foglio 16 particella 503 - foglio 16 particella 504 - foglio 16 particella 347 - foglio 16 particella 348 - foglio 16 particella 349 - foglio 16 particella 350 - foglio 16 particella 351 - foglio 16 particella 352 - foglio 16 particella 353 - foglio 16 particella 354 - foglio 16 particella 355 - foglio 16 particella 356 - foglio 16 particella 357 - foglio 16 particella 358 - foglio 16 particella 359 - foglio 16 particella 360 - foglio 16 particella 423 - foglio 16 particella 424 - foglio 16 particella 336 - foglio 16 particella 337 - foglio 16 particella 361 - foglio 16 particella 362 - foglio 16 particella 363 - foglio 16 particella 364 - foglio 16 particella 365 - foglio 16 particella 366 - foglio 16 particella 367 - foglio 16 particella 368 - foglio 16 particella 505 - foglio 16 particella 506 - foglio 16 particella 508 - foglio 16 particella 509 - foglio 16 particella 510 - foglio 16 particella 511 - foglio 16 particella 512 - foglio 16 particella 513 - foglio 16 particella 514 - foglio 16 particella 515 - foglio 16 particella 516 - foglio 16 particella 377 - foglio 16 particella 378 - foglio 16 particella 417 - foglio 16 particella 418 - foglio 16 particella 381 - foglio 16 particella 382 - foglio 16 particella 383 - foglio 16 particella 384 - foglio 16 particella 421 - foglio 16 particella 422 - foglio 16 particella 385 - foglio 16 particella 386 - foglio 16 particella 387 - foglio 16 particella 388 - foglio 16 particella 419 - foglio 16 particella 420 - foglio 16 particella 389 - foglio 16 particella 390 - foglio 16 particella 517 - foglio 16 particella 518 - foglio 16 particella 519 - foglio 16 particella 520 - foglio 16 particella 521 - foglio 16 particella 522 - foglio 16 particella 523 - foglio 16 particella 524 - foglio 16 particella 525 - foglio 16 particella 526 - foglio 16 particella 527 - foglio 16 particella 528 - foglio 16 particella 529 - foglio 16 particella 530 - foglio 16 particella 531 - foglio 16 particella 532 - foglio 16 particella 533 - foglio 16 particella 534 - foglio 16 particella 535 - foglio 16 particella 536 - foglio 16 particella 537 - foglio 16 particella 538 - foglio 16 particella 539 - foglio 16 particella 540 - foglio 16 particella 541 - foglio 16 particella 542 - foglio 16 particella 543 - foglio 16 particella 544 - foglio 16 particella 545 - foglio 16 particella 546 - foglio 16 particella 409 - foglio 16 particella 410 - foglio 16 particella 411 - foglio 16 particella 412 - foglio 16 particella 413 - foglio 16 particella 414 - foglio 16 particella 415 - foglio 16 particella 416

L'intestazione alla data della richiesta deriva dai seguenti atti:

Situazione degli intestati dal 04/12/2001

N.	DATI ANAGRAFICI	CODICE FISCALE	DIRITTI E ONERI REALI
1	[REDACTED]	[REDACTED]	(1) Proprieta' per 1000/1000 fino al 23/10/1998
DATI DERIVANTI DA			
FRAZIONAMENTO del 04/12/2001 protocollo n. 270029 in atti dal 04/12/2001 Registrazione: (n. 3015.1/2001)			

Situazione degli intestati dal 23/10/1998

N.	DATI ANAGRAFICI	CODICE FISCALE	DIRITTI E ONERI REALI
1	[REDACTED]	[REDACTED]	(2) Nuda proprieta' per 1/1
2	[REDACTED]	[REDACTED]	(8) Usufrutto per 1/1
DATI DERIVANTI DA			
TESTAMENTO PUBBLICO del 23/10/1998 protocollo n. 9902 Voltura in atti dal 15/01/2003 Repertorio n.: 7234 Rogante: GENTILE Sede: CAMPOBELLO DI MAZARA Registrazione: UR Sede: CASTELVETRANO Volume: 173 n: 713 del 06/08/1999 (n. 3712.5.1/1999)			

Situazione dell'immobile che ha originato il precedente dall'impianto meccanografico

N.	DATI IDENTIFICATIVI				DATI CLASSAMENTO			DATI DERIVANTI DA	
	Foglio	Particella	Sub	Porz	Qualità Classe	Superficie(m²) ha are ca	Deduz		Reddito
1	16	147	-	SEMINATIVO	4	1 05 40	Dominicale L. 31.620	Agrario L. 12.648	Impianto meccanografico del 02/08/1977
Notifica		Partita		2009					

L'intestazione alla data della richiesta deriva dai seguenti atti:



Direzione Provinciale di Trapani
Ufficio Provinciale - Territorio
Servizi Catastali

Data: 30/09/2018 - Ora: 13.37.48 Fine

Visura n.: T8428 Pag: 2

Visura storica per immobile

Situazione degli atti informatizzati dall'impianto meceanografico al 30/09/2018

Situazione degli intestati dall'impianto meceanografico

N.	DATI ANAGRAFICI	CODICE FISCALE	DIRITTI E ONERI REALI
1	[REDACTED]		fino al 04/12/2001
DATI DERIVANTI DA			
	Impianto meceanografico del 02/08/1977		

Unità immobiliari n. 1

Visura telematica esente per fini istituzionali

* Codice Fiscale Validato in Anagrafe Tributaria



Sono stati inoltre variati i seguenti immobili:

- foglio 16 particella 625 - foglio 16 particella 626 - foglio 16 particella 627 - foglio 16 particella 628 - foglio 16 particella 629 - foglio 16 particella 630 - foglio 16 particella 631 - foglio 16 particella 632 - foglio 16 particella 633 - foglio 16 particella 634 - foglio 16 particella 635 - foglio 16 particella 636 - foglio 16 particella 637 - foglio 16 particella 638 - foglio 16 particella 639 - foglio 16 particella 640 - foglio 16 particella 641 - foglio 16 particella 642 - foglio 16 particella 643 - foglio 16 particella 644 - foglio 16 particella 645 - foglio 16 particella 646 - foglio 16 particella 647 - foglio 16 particella 648 - foglio 16 particella 649 - foglio 16 particella 650 - foglio 16 particella 651 - foglio 16 particella 652 - foglio 16 particella 653 - foglio 16 particella 654 - foglio 16 particella 655 - foglio 16 particella 656 - foglio 16 particella 657 - foglio 16 particella 658 - foglio 16 particella 659 - foglio 16 particella 660 - foglio 16 particella 661 - foglio 16 particella 662 - foglio 16 particella 663 - foglio 16 particella 664 - foglio 16 particella 665 - foglio 16 particella 666 - foglio 16 particella 667 - foglio 16 particella 668 - foglio 16 particella 669 - foglio 16 particella 670 - foglio 16 particella 672 - foglio 16 particella 673 - foglio 16 particella 674 - foglio 16 particella 675 - foglio 16 particella 676 - foglio 16 particella 677 - foglio 16 particella 678 - foglio 16 particella 679 - foglio 16 particella 680 - foglio 16 particella 681 - foglio 16 particella 682 - foglio 16 particella 683 - foglio 16 particella 684 - foglio 16 particella 685 - foglio 16 particella 686 - foglio 16 particella 687 - foglio 16 particella 688 - foglio 16 particella 689 - foglio 16 particella 690 - foglio 16 particella 691 - foglio 16 particella 692 - foglio 16 particella 693 - foglio 16 particella 694 - foglio 16 particella 695 - foglio 16 particella 696 - foglio 16 particella 697 - foglio 16 particella 698 - foglio 16 particella 699 - foglio 16 particella 700 - foglio 16 particella 701 - foglio 16 particella 702 - foglio 16 particella 703 - foglio 16 particella 704 - foglio 16 particella 705 - foglio 16 particella 706 - foglio 16 particella 707 - foglio 16 particella 708 - foglio 16 particella 709 - foglio 16 particella 710 - foglio 16 particella 711 - foglio 16 particella 712 - foglio 16 particella 713 - foglio 16 particella 714 - foglio 16 particella 715 - foglio 16 particella 716 - foglio 16 particella 717 - foglio 16 particella 718

L'intestazione alla data della richiesta deriva dai seguenti atti:

Situazione degli intestati dal 13/03/2003

N.	DATI ANAGRAFICI		CODICE FISCALE	DIRITTI E ONERI REALI
1	[REDACTED]		[REDACTED]	(2) Nuda proprietà per 1/1
2	[REDACTED]		[REDACTED]	(8) Usufrutto per 1/1
DATI DERIVANTI DA				
FRAZIONAMENTO del 13/03/2003 protocollo n. 39380 in atti dal 13/03/2003 Registrazione: (n. 877.1/2003)				

Situazione dell'immobile che ha originato il precedente dall'impianto meccanografico

N.	DATI IDENTIFICATIVI		DATI CLASSAMENTO			DATI DERIVANTI DA
	Foglio	Particella	Sub	Porz	Qualità Classe	
1	16	263	-	VIGN ULIVET	2	Impianto meccanografico del 02/08/1977
Superficie(m ²)		Deduz		Reddito		Agrario
ha are ca		20 90		Euro 16,19 L. 31.350		
Partita		2009				

L'intestazione alla data della richiesta deriva dai seguenti atti:

Situazione degli intestati dal 23/10/1998

N.	DATI ANAGRAFICI		CODICE FISCALE	DIRITTI E ONERI REALI
1	[REDACTED]		[REDACTED]	(2) Nuda proprietà per 1/1 fino al 13/03/2003
2	[REDACTED]		[REDACTED]	(8) Usufrutto per 1/1 fino al 13/03/2003
DATI DERIVANTI DA				
TESTAMENTO PUBBLICO del 23/10/1998 protocollo n. 9904 Voltura in atti dal 15/01/2003 Repertorio n.: 7234 Rogante: GENTILE Sede: CAMPOBELLO DI MAZARA Registrazione: UR Sede: CASTELVETRANO Volume: 173 n: 713 del 06/08/1999 (n. 3712.7.1/1999)				

Situazione degli intestati dall'impianto meccanografico

N.	DATI ANAGRAFICI		CODICE FISCALE	DIRITTI E ONERI REALI
1	[REDACTED]		[REDACTED]	(1) Proprietà per 1000/1000 fino al 23/10/1998
DATI DERIVANTI DA				
Impianto meccanografico del 02/08/1977				

Unità immobiliari n. 1



Direzione Provinciale di Trapani
Ufficio Provinciale - Territorio
Servizi Catastali

Data: 30/09/2018 - Ora: 13.12.54

Fine

Visura n.: T8133 Pag: 2

Visura storica per immobile

Situazione degli atti informatizzati dall'impianto meccanografico al 30/09/2018

Visura telematica esente per fini istituzionali

* Codice Fiscale Validato in Anagrafe Tributaria



Visura storica per immobile

Situazione degli atti informatizzati dall'impianto meccanografico al 30/09/2018

Data: 30/09/2018 - Ora: 13.14.23

Segue

Visura n.: T8155 Pag: 1

Dati della richiesta	Comune di CAMPOBELLO DI MAZARA (Codice: B521B)	
	Sezione di SEZIONE II (Provincia di TRAPANI)	
Catasto Terreni	Foglio: 16 Particella: 673	

INTESTATI

1	[REDACTED]	[REDACTED]	(2) Nuda proprietà per 1/1
2	[REDACTED]	[REDACTED]	(8) Usufrutto per 1/1

Situazione dell'Immobile dal 17/12/2015

N.	DATI IDENTIFICATIVI			DATI CLASSAMENTO				DATI DERIVANTI DA	
	Foglio	Particella	Sub	Porz	Qualità Classe	Superficie(m ²) ha are ca	Deduz		Reddito
1	16	673	-	-	ULIVETO 2	00 05	05	Agrario Euro 0,03 Dominicale Euro 0,04	Variazione del 13/06/2015 protocollo n. TP0160254 in atti dal 17/12/2015 TRASMISSIONE DATI AGEA AI SENSI DEL DL 3.10.2006 N. 262 (n. 12503.1/2015)
Notifica				Partita					
Annotazioni		di stadio: Variazione culturale eseguita ai sensi del DL 3.10.2006 n. 262, convertito con modificazioni nella legge 24.11.2006 n. 286 e successive modificazioni (anno 2015) - Eseguita a seguito di dichiarazione resa il 13/06/2015 all'Organismo Pagatore AGEA con la domanda AGEA.ADU.2015:0368838 (Scheda validazione/fascicolo prot. n. AGEA.CAA5073.2015.0000572)							

Situazione dell'Immobile dal 13/03/2003

N.	DATI IDENTIFICATIVI			DATI CLASSAMENTO				DATI DERIVANTI DA	
	Foglio	Particella	Sub	Porz	Qualità Classe	Superficie(m ²) ha are ca	Deduz		Reddito
1	16	673	-	-	VIGN ULIVET 2	00 05	05	Agrario Euro 0,02 Dominicale Euro 0,04	FRAZIONAMENTO del 13/03/2003 protocollo n. 39380 in atti dal 13/03/2003 (n. 877.1/2003)
Notifica				Partita					

Nella variazione sono stati soppressi i seguenti immobili:

- foglio 16 particella 12 - foglio 16 particella 54 - foglio 16 particella 53 - foglio 16 particella 67 - foglio 16 particella 119 - foglio 16 particella 118 - foglio 16 particella 120 - foglio 16 particella 273 - foglio 16 particella 124 - foglio 16 particella 130 - foglio 16 particella 133 - foglio 16 particella 134 - foglio 16 particella 135 - foglio 16 particella 136 - foglio 16 particella 241 - foglio 16 particella 141 - foglio 16 particella 262 - foglio 16 particella 263 - foglio 16 particella 202 - foglio 16 particella 163 - foglio 16 particella 164 - foglio 16 particella 247 - foglio 16 particella 246 - foglio 16 particella 245 - foglio 16 particella 182 - foglio 16 particella 183 - foglio 16 particella 184 - foglio 16 particella 261 - foglio 16 particella 276 - foglio 16 particella 305 - foglio 16 particella 295 - foglio 16 particella 188 - foglio 16 particella 189

Sono stati inoltre variati i seguenti immobili:

- foglio 16 particella 625 - foglio 16 particella 626 - foglio 16 particella 627 - foglio 16 particella 628 - foglio 16 particella 629 - foglio 16 particella 630 - foglio 16 particella 631 - foglio 16 particella 632 - foglio 16 particella 633 - foglio 16 particella 634 - foglio 16 particella 635 - foglio 16 particella 636 - foglio 16 particella 637 - foglio 16 particella 638 - foglio 16 particella 639 - foglio 16 particella 640 - foglio 16 particella 641 - foglio 16 particella 642 - foglio 16 particella 643 - foglio 16 particella 644 - foglio 16 particella 645 - foglio 16 particella 646 - foglio 16 particella 647 - foglio 16 particella 648 - foglio 16 particella 649 - foglio 16 particella 650 - foglio 16 particella 651 - foglio 16 particella 652 - foglio 16 particella 653 - foglio 16 particella 654 - foglio 16 particella 655 - foglio 16 particella 656 - foglio 16 particella 657 - foglio 16 particella 658 - foglio 16 particella 659 - foglio 16 particella 660 - foglio 16 particella 661 - foglio 16 particella 662 - foglio 16 particella 663 - foglio 16 particella 664 - foglio 16 particella 665 - foglio 16 particella 666 - foglio 16 particella 667 - foglio 16 particella 668 - foglio 16 particella 669 - foglio 16 particella 670 - foglio 16 particella 671 - foglio 16 particella 672 - foglio 16 particella 673 - foglio 16 particella 674 - foglio 16 particella 675 - foglio 16 particella 676 - foglio 16 particella 677 - foglio 16 particella 678 - foglio 16 particella 679 - foglio 16 particella 680 - foglio 16 particella 681 - foglio 16 particella 682 - foglio 16 particella 683 - foglio 16 particella 684 - foglio 16 particella 685 - foglio 16 particella 686 - foglio 16 particella 687 - foglio 16 particella 688 - foglio 16 particella 689 - foglio 16 particella 690 - foglio 16 particella 691 - foglio 16 particella 692 - foglio 16 particella 693 - foglio 16 particella 694 - foglio 16 particella 695 - foglio 16 particella 696 - foglio 16 particella 697 - foglio 16 particella 698 - foglio 16 particella 699 - foglio 16 particella 700 - foglio 16 particella 701 - foglio 16 particella 702 - foglio 16 particella 703 - foglio 16 particella 704 - foglio 16 particella 705 - foglio 16 particella 706 - foglio 16 particella 707 - foglio 16 particella 708 - foglio 16 particella 709 - foglio 16 particella 710 - foglio 16 particella 711 - foglio 16 particella 712 - foglio 16 particella 713 - foglio 16 particella 714 - foglio 16 particella 715 - foglio 16 particella 716 - foglio 16 particella 717 - foglio 16 particella 718

L'intestazione alla data della richiesta deriva dai seguenti atti:

Situazione degli intestati dal 13/03/2003

N.	DATI ANAGRAFICI		CODICE FISCALE		DIRITTI E ONERI REALI	
1	[REDACTED]		[REDACTED]		(2) Nuda proprietà per 1/1	
2	[REDACTED]		[REDACTED]		(8) Usufrutto per 1/1	
DATI DERIVANTI DA						
FRAZIONAMENTO del 13/03/2003 protocollo n. 39380 in atti dal 13/03/2003 Registrazione: (n. 877.1/2003)						

Situazione dell'immobile che ha originato il precedente dall'impianto meccanografico

N.	DATI IDENTIFICATIVI			DATI CLASSAMENTO			DATI DERIVANTI DA
	Foglio	Particella	Sub Porz	Qualità Classe	Superficie(m²) ha are ca	Deduz	
1	16	263	-	VIGN ULIVET 2	20 90		Impianto meccanografico del 02/08/1977
Notifica							
				Partita	2009		

L'intestazione alla data della richiesta deriva dai seguenti atti:

Situazione degli intestati dal 23/10/1998

N.	DATI ANAGRAFICI		CODICE FISCALE		DIRITTI E ONERI REALI	
1	[REDACTED]		[REDACTED]		(2) Nuda proprietà per 1/1 fino al 13/03/2003	
2	[REDACTED]		[REDACTED]		(8) Usufrutto per 1/1 fino al 13/03/2003	
DATI DERIVANTI DA						
TESTAMENTO PUBBLICO del 23/10/1998 protocollo n. 9904 Voltura in atti dal 15/01/2003 Repertorio n.: 7234 Rogante: GENTILE Sede: CAMPOBELLO DI MAZARA Registrazione: UR Sede: CASTELVETRANO Volume: 173 n: 713 del 06/08/1999 (n. 3712.7.1/1999)						

Situazione degli intestati dall'impianto meccanografico

N.	DATI ANAGRAFICI		CODICE FISCALE		DIRITTI E ONERI REALI	
1	[REDACTED]		[REDACTED]		(1) Proprietà per 1000/1000 fino al 23/10/1998	
DATI DERIVANTI DA						
Impianto meccanografico del 02/08/1977						

Unità immobiliari n. 1



Direzione Provinciale di Trapani
Ufficio Provinciale - Territorio
Servizi Catastali

Data: 30/09/2018 - Ora: 13.14.24

Fine

Visura n.: T8155 Pag: 2

Visura storica per immobile

Situazione degli atti informatizzati dall'impianto meccanografico al 30/09/2018

Visura telematica esente per fini istituzionali

* Codice Fiscale Validato in Anagrafe Tributaria



Visura storica per immobile

Situazione degli atti informatizzati dall'impianto meccanografico al 30/09/2018

Data: 30/09/2018 - Ora: 13.16.01

Segue

Visura n.: T8177 Pag: 1

Dati della richiesta	Comune di CAMPOBELLO DI MAZARA (Codice: B521B)	
	Sezione di SEZIONE II (Provincia di TRAPANI)	
Catasto Terreni	Foglio: 16 Particella: 674	

INTESTATI

1	[REDACTED]	[REDACTED]	(2) Nuda proprietà per 1/1
2	[REDACTED]	[REDACTED]	(8) Usufrutto per 1/1

Situazione dell'Immobile dal 12/12/2007

N.	DATI IDENTIFICATIVI			DATI CLASSAMENTO				DATI DERIVANTI DA	
	Foglio	Particella	Sub	Porz	Qualità Classe	Superficie(m²) ha are ca	Deduz		Reddito
1	16	674	-	ULIVETO	2	61 30		Dominicale Euro 47,49 Agrario Euro 31,66	Tabella di variazione del 12/12/2007 protocollo n. TP0377449 in atti dal 12/12/2007 TRASMISSIONE DATI AGEA AI SENSI DEL DL. 3.10.2006 N.262 (n. 82385.1/2007)
Notifica				Partita					
Annotazioni									
variazione culturale eseguita ai sensi del dl 3.10.2006 n. 262, convertito con modificazioni nella legge 24.11.2006 n. 286 (anno 2007) - qualità dichiarata o parificata a coltura presente nel quadro tariffario del comune									

Situazione dell'Immobile dal 13/03/2003

N.	DATI IDENTIFICATIVI			DATI CLASSAMENTO				DATI DERIVANTI DA	
	Foglio	Particella	Sub	Porz	Qualità Classe	Superficie(m²) ha are ca	Deduz		Reddito
1	16	674	-	VIGNETO	2	61 30		Dominicale Euro 69,65 Agrario Euro 25,33	FRAZIONAMENTO del 13/03/2003 protocollo n. 39380 in atti dal 13/03/2003 (n. 877.1/2003)
Notifica				Partita					

Nella variazione sono stati soppressi i seguenti immobili:

- foglio 16 particella 12 - foglio 16 particella 54 - foglio 16 particella 53 - foglio 16 particella 67 - foglio 16 particella 119 - foglio 16 particella 118 - foglio 16 particella 120 - foglio 16 particella 273 - foglio 16 particella 124 - foglio 16 particella 130 - foglio 16 particella 133 - foglio 16 particella 134 - foglio 16 particella 135 - foglio 16 particella 136 - foglio 16 particella 241 - foglio 16 particella 141 - foglio 16 particella 262 - foglio 16 particella 263 - foglio 16 particella 202 - foglio 16 particella 163 - foglio 16 particella 164 - foglio 16 particella 247 - foglio 16 particella 246 - foglio 16 particella 245 - foglio 16 particella 182 - foglio 16 particella 183 - foglio 16 particella 184 - foglio 16 particella 261 - foglio 16 particella 276 - foglio 16 particella 305 - foglio 16 particella 295 - foglio 16 particella 188 - foglio 16 particella 189

Sono stati inoltre variati i seguenti immobili:

- foglio 16 particella 625 - foglio 16 particella 626 - foglio 16 particella 627 - foglio 16 particella 628 - foglio 16 particella 629 - foglio 16 particella 630 - foglio 16 particella 631 - foglio 16 particella 632 - foglio 16 particella 633 - foglio 16 particella 634 - foglio 16 particella 635 - foglio 16 particella 636 - foglio 16 particella 637 - foglio 16 particella 638 - foglio 16 particella 639 - foglio 16 particella 640 - foglio 16 particella 641 - foglio 16 particella 642 - foglio 16 particella 643 - foglio 16 particella 644 - foglio 16 particella 645 - foglio 16 particella 646 - foglio 16 particella 647 - foglio 16 particella 648 - foglio 16 particella 649 - foglio 16 particella 650 - foglio 16 particella 651 - foglio 16 particella 652 - foglio 16 particella 653 - foglio 16 particella 654 - foglio 16 particella 655 - foglio 16 particella 656 - foglio 16 particella 657 - foglio 16 particella 658 - foglio 16 particella 659 - foglio 16 particella 660 - foglio 16 particella 661 - foglio 16 particella 662 - foglio 16 particella 663 - foglio 16 particella 664 - foglio 16 particella 665 - foglio 16 particella 666 - foglio 16 particella 667 - foglio 16 particella 668 - foglio 16 particella 669 - foglio 16 particella 670 - foglio 16 particella 671 - foglio 16 particella 672 - foglio 16 particella 673 - foglio 16 particella 675 - foglio 16 particella 676 - foglio 16 particella 677 - foglio 16 particella 678 - foglio 16 particella 679 - foglio 16 particella 680 - foglio 16 particella 681 - foglio 16 particella 682 - foglio 16 particella 683 - foglio 16 particella 684 - foglio 16 particella 685 - foglio 16 particella 686 - foglio 16 particella 687 - foglio 16 particella 688 - foglio 16 particella 689 - foglio 16 particella 690 - foglio 16 particella 691 - foglio 16 particella 692 - foglio 16 particella 693 - foglio 16 particella 694 - foglio 16 particella 695 - foglio 16 particella 696 - foglio 16 particella 697 - foglio 16 particella 698 - foglio 16 particella 699 - foglio 16 particella 700 - foglio 16 particella 701 - foglio 16 particella 702 - foglio 16 particella 703 - foglio 16 particella 704 - foglio 16 particella 705 - foglio 16 particella 706 - foglio 16 particella 707 - foglio 16 particella 708 - foglio 16 particella 709 - foglio 16 particella 710 - foglio 16 particella 711 - foglio 16 particella 712 - foglio 16 particella 713 - foglio 16 particella 714 - foglio 16 particella 715 - foglio 16 particella 716 - foglio 16 particella 717 - foglio 16 particella 718

L'intestazione alla data della richiesta deriva dai seguenti atti:

Situazione degli intestati dal 13/03/2003

N.	DATI ANAGRAFICI		CODICE FISCALE	DIRITTI E ONERI REALI
1	[REDACTED]		[REDACTED]	(2) Nuda proprietà per 1/1
2	[REDACTED]		[REDACTED]	(8) Usufrutto per 1/1
DATI DERIVANTI DA [REDACTED] FRAZIONAMENTO del 13/03/2003 protocollo n. 39380 in atti dal 13/03/2003 Registrazione: (n. 877.1/2003)				

Situazione dell'immobile che ha originato il precedente dall'impianto meccanografico

N.	DATI IDENTIFICATIVI			DATI CLASSAMENTO			DATI DERIVANTI DA	
	Foglio	Particella	Sub Porz	Qualità Classe	Superficie(m²) ha are ca	Deduz		Reddito
1	16	202	-	VIGNETO 2	62 30		Euro 70,79 L. 137.060	
Notifica					Partita	2009	Euro 25,74 L. 49.840	Impianto meccanografico del 02/08/1977

L'intestazione alla data della richiesta deriva dai seguenti atti:

Situazione degli intestati dal 23/10/1998

N.	DATI ANAGRAFICI		CODICE FISCALE	DIRITTI E ONERI REALI
1	[REDACTED]		[REDACTED]	(2) Nuda proprietà per 1/1 fino al 13/03/2003
2	[REDACTED]		[REDACTED]	(8) Usufrutto per 1/1 fino al 13/03/2003
DATI DERIVANTI DA [REDACTED] TESTAMENTO PUBBLICO del 23/10/1998 protocollo n. 9903 Voltura in atti dal 15/01/2003 Repertorio n.: 7234 Rogante: GENTILE Sede: CAMPOBELLO DI MAZARA Registrazione: UR Sede: CASTELVETRANO Volume: 173 n: 713 del 06/08/1999 (n. 3712.6.1/1999)				

Situazione degli intestati dall'impianto meccanografico

N.	DATI ANAGRAFICI		CODICE FISCALE	DIRITTI E ONERI REALI
1	[REDACTED]		[REDACTED]	(1) Proprietà per 1000/1000 fino al 23/10/1998
DATI DERIVANTI DA [REDACTED] Impianto meccanografico del 02/08/1977				

Unità immobiliari n. 1



Direzione Provinciale di Trapani
Ufficio Provinciale - Territorio
Servizi Catastali

Data: 30/09/2018 - Ora: 13.16.02

Fine

Visura n.: T8177 Pag: 2

Visura storica per immobile

Situazione degli atti informatizzati dall'impianto meccanografico al 30/09/2018

Visura telematica esente per fini istituzionali

* Codice Fiscale Validato in Anagrafe Tributaria



Visura storica per immobile

Visura n.: T8194 Pag: 1

Situazione degli atti informatizzati dall'impianto meccanografico al 30/09/2018

Dati della richiesta	Comune di CAMPOBELLO DI MAZARA (Codice: B521B) Sezione di SEZIONE II (Provincia di TRAPANI) Foglio: 16 Particella: 675
Catasto Terreni	

INTESTATI

1	[REDACTED]	[REDACTED]	(2) Nuda proprietà per 1/1
2	[REDACTED]	[REDACTED]	(8) Usufrutto per 1/1

Situazione dell'Immobile dal 13/03/2003

N.	DATI IDENTIFICATIVI			DATI CLASSAMENTO				DATI DERIVANTI DA		
	Foglio	Particella	Sub	Porz	Qualità Classe	Superficie(m ²) ha are ca	Deduz		Reddito	
1	16	675	-	VIGNETO	2	00 75		Dominicale Euro 0,85	Agrario Euro 0,31	FRAZIONAMENTO del 13/03/2003 protocollo n. 39380 in atti dal 13/03/2003 (n. 877.1/2003)
Notifica										

Nella variazione sono stati soppressi i seguenti immobili:

- foglio 16 particella 12 - foglio 16 particella 54 - foglio 16 particella 53 - foglio 16 particella 67 - foglio 16 particella 119 - foglio 16 particella 118 - foglio 16 particella 120 - foglio 16 particella 273 - foglio 16 particella 124 - foglio 16 particella 130 - foglio 16 particella 133 - foglio 16 particella 134 - foglio 16 particella 135 - foglio 16 particella 136 - foglio 16 particella 241 - foglio 16 particella 141 - foglio 16 particella 262 - foglio 16 particella 263 - foglio 16 particella 202 - foglio 16 particella 163 - foglio 16 particella 164 - foglio 16 particella 247 - foglio 16 particella 246 - foglio 16 particella 245 - foglio 16 particella 182 - foglio 16 particella 183 - foglio 16 particella 184 - foglio 16 particella 261 - foglio 16 particella 276 - foglio 16 particella 305 - foglio 16 particella 295 - foglio 16 particella 188 - foglio 16 particella 189

Sono stati inoltre variati i seguenti immobili:

- foglio 16 particella 625 - foglio 16 particella 626 - foglio 16 particella 627 - foglio 16 particella 628 - foglio 16 particella 629 - foglio 16 particella 630 - foglio 16 particella 631 - foglio 16 particella 632 - foglio 16 particella 633 - foglio 16 particella 634 - foglio 16 particella 635 - foglio 16 particella 636 - foglio 16 particella 637 - foglio 16 particella 638 - foglio 16 particella 639 - foglio 16 particella 640 - foglio 16 particella 641 - foglio 16 particella 642 - foglio 16 particella 643 - foglio 16 particella 644 - foglio 16 particella 645 - foglio 16 particella 646 - foglio 16 particella 647 - foglio 16 particella 648 - foglio 16 particella 649 - foglio 16 particella 650 - foglio 16 particella 651 - foglio 16 particella 652 - foglio 16 particella 653 - foglio 16 particella 654 - foglio 16 particella 655 - foglio 16 particella 656 - foglio 16 particella 657 - foglio 16 particella 658 - foglio 16 particella 659 - foglio 16 particella 660 - foglio 16 particella 661 - foglio 16 particella 662 - foglio 16 particella 663 - foglio 16 particella 664 - foglio 16 particella 665 - foglio 16 particella 666 - foglio 16 particella 667 - foglio 16 particella 668 - foglio 16 particella 669 - foglio 16 particella 670 - foglio 16 particella 671 - foglio 16 particella 672 - foglio 16 particella 673 - foglio 16 particella 674 - foglio 16 particella 676 - foglio 16 particella 677 - foglio 16 particella 678 - foglio 16 particella 679 - foglio 16 particella 680 - foglio 16 particella 681 - foglio 16 particella 682 - foglio 16 particella 683 - foglio 16 particella 684 - foglio 16 particella 685 - foglio 16 particella 686 - foglio 16 particella 687 - foglio 16 particella 688 - foglio 16 particella 689 - foglio 16 particella 690 - foglio 16 particella 691 - foglio 16 particella 692 - foglio 16 particella 693 - foglio 16 particella 694 - foglio 16 particella 695 - foglio 16 particella 696 - foglio 16 particella 697 - foglio 16 particella 698 - foglio 16 particella 699 - foglio 16 particella 700 - foglio 16 particella 701 - foglio 16 particella 702 - foglio 16 particella 703 - foglio 16 particella 704 - foglio 16 particella 705 - foglio 16 particella 706 - foglio 16 particella 707 - foglio 16 particella 708 - foglio 16 particella 709 - foglio 16 particella 710 - foglio 16 particella 711 - foglio 16 particella 712 - foglio 16 particella 713 - foglio 16 particella 714 - foglio 16 particella 715 - foglio 16 particella 716 - foglio 16 particella 717 - foglio 16 particella 718

L'intestazione alla data della richiesta deriva dai seguenti atti:



Direzione Provinciale di Trapani
Ufficio Provinciale - Territorio
Servizi Catastali

Visura storica per immobile

Situazione degli atti informatizzati dall'impianto meccanografico al 30/09/2018

Data: 30/09/2018 - Ora: 13.17.04

Fine

Visura n.: T8194 Pag: 2

Situazione degli intestati dal 13/03/2003

N.	DATI ANAGRAFICI		CODICE FISCALE		DIRITTI E ONERI REALI	
1	[REDACTED]		[REDACTED]		(2) Nuda proprietà per 1/1	
2	[REDACTED]		[REDACTED]		(8) Usufiutto per 1/1	
DATI DERIVANTI DA						
FRAZIONAMENTO del 13/03/2003 protocollo n. 39380 in atti dal 13/03/2003 Registrazione: (n. 877.1/2003)						

Situazione dell'immobile che ha originato il precedente dall'impianto meccanografico

N.	DATI IDENTIFICATIVI		DATI CLASSAMENTO				DATI DERIVANTI DA			
	Foglio	Particella	Sub	Porz	Qualità Classe	Superficie(m²) ha are ca		Deduz	Reddito	
1	16	202	-	VIGNETO	2	62 30		Dominicale Euro 70,79 L. 137,060	Agrario Euro 25,74 L. 49,840	Impianto meccanografico del 02/08/1977
Notifica							Partita	2009		

L'intestazione alla data della richiesta deriva dai seguenti atti:

Situazione degli intestati dal 23/10/1998

N.	DATI ANAGRAFICI		CODICE FISCALE		DIRITTI E ONERI REALI	
1	[REDACTED]		[REDACTED]		(2) Nuda proprietà per 1/1 fino al 13/03/2003	
2	[REDACTED]		[REDACTED]		(8) Usufiutto per 1/1 fino al 13/03/2003	
DATI DERIVANTI DA						
TESTAMENTO PUBBLICO del 23/10/1998 protocollo n. 9903 Voltura in atti dal 15/01/2003 Repertorio n.: 7254 Rogante: GENTILE Sede: CAMPOBELLO DI MAZARA Registrazione: UR Sede: CASTELVETRANO Volume: 173 n: 713 del 06/08/1999 (n. 3712.6.1/1999)						

Situazione degli intestati dall'impianto meccanografico

N.	DATI ANAGRAFICI		CODICE FISCALE		DIRITTI E ONERI REALI	
1	[REDACTED]		[REDACTED]		(1) Proprietà per 1000/1000 fino al 23/10/1998	
DATI DERIVANTI DA						
Impianto meccanografico del 02/08/1977						

Unità immobiliari n. 1

Visura telematica esente per fini istituzionali

* Codice Fiscale Validato in Anagrafe Tributaria



Direzione Provinciale di Trapani
Ufficio Provinciale - Territorio
Servizi Catastali

Visura storica per immobile

Situazione degli atti informatizzati dall'impianto meccanografico al 30/09/2018

Data: 30/09/2018 - Ora: 13.18.19

Segue

Visura n.: T8209 Pag: 1

Dati della richiesta	Comune di CAMPOBELLO DI MAZARA (Codice: B521B)	
Catasto Terreni	Sezione di SEZIONE II (Provincia di TRAPANI)	
	Foglio: 16 Particella: 676	

INTESTATI

1	[REDACTED]	[REDACTED]	(2) Nuda proprietà per 1/1
2	[REDACTED]	[REDACTED]	(8) Usufrutto per 1/1

Situazione dell'Immobile dal 17/12/2015

N.	DATI IDENTIFICATIVI			DATI CLASSAMENTO				DATI DERIVANTI DA		
	Foglio	Particella	Sub	Porz	Qualità Classe	Superficie(m²) ha are ca	Deduz		Reddito	
1	16	676	-	ULIVETO	2	00 25	Euro 0,19	Dominicale Euro 0,13	Agrario Euro 0,13	Variazione del 13/06/2015 protocollo n. TP0160255 in atti dal 17/12/2015 TRASMISSIONE DATI AGEA AI SENSI DEL DL 3.10.2006 N. 262 (n. 12504.1/2015)
Notifica		Partita								
Annotazioni		di stadio: Variazione culturale eseguita ai sensi del DL 3.10.2006 n. 262, convertito con modificazioni nella legge 24.11.2006 n. 286 e successive modificazioni (anno 2015) - Eseguita a seguito di dichiarazione resa il 13/06/2015 all'Organismo Pagatore AGEA con la domanda AGEA.ADU.2015-0368838 (Scheda validazione/fascicolo prot. n. AGEA.CAA5073.2015.0000572)								

Situazione dell'Immobile dal 13/03/2003

N.	DATI IDENTIFICATIVI			DATI CLASSAMENTO				DATI DERIVANTI DA		
	Foglio	Particella	Sub	Porz	Qualità Classe	Superficie(m²) ha are ca	Deduz		Reddito	
1	16	676	-	VIGNETO	2	00 25	Euro 0,28	Dominicale Euro 0,10	Agrario Euro 0,10	FRAZIONAMENTO del 13/03/2003 protocollo n. 39380 in atti dal 13/03/2003 (n. 877.1/2003)
Notifica		Partita								

Nella variazione sono stati soppressi i seguenti immobili:

- foglio 16 particella 12 - foglio 16 particella 54 - foglio 16 particella 53 - foglio 16 particella 67 - foglio 16 particella 119 - foglio 16 particella 118 - foglio 16 particella 120 - foglio 16 particella 273 - foglio 16 particella 124 - foglio 16 particella 130 - foglio 16 particella 133 - foglio 16 particella 134 - foglio 16 particella 135 - foglio 16 particella 136 - foglio 16 particella 241 - foglio 16 particella 141 - foglio 16 particella 262 - foglio 16 particella 263 - foglio 16 particella 202 - foglio 16 particella 163 - foglio 16 particella 164 - foglio 16 particella 247 - foglio 16 particella 246 - foglio 16 particella 245 - foglio 16 particella 182 - foglio 16 particella 183 - foglio 16 particella 184 - foglio 16 particella 261 - foglio 16 particella 276 - foglio 16 particella 305 - foglio 16 particella 295 - foglio 16 particella 188 - foglio 16 particella 189

Sono stati inoltre variati i seguenti immobili:

- foglio 16 particella 625 - foglio 16 particella 626 - foglio 16 particella 627 - foglio 16 particella 628 - foglio 16 particella 629 - foglio 16 particella 630 - foglio 16 particella 631 - foglio 16 particella 632 - foglio 16 particella 633 - foglio 16 particella 634 - foglio 16 particella 635 - foglio 16 particella 636 - foglio 16 particella 637 - foglio 16 particella 638 - foglio 16 particella 639 - foglio 16 particella 640 - foglio 16 particella 641 - foglio 16 particella 642 - foglio 16 particella 643 - foglio 16 particella 644 - foglio 16 particella 645 - foglio 16 particella 646 - foglio 16 particella 647 - foglio 16 particella 648 - foglio 16 particella 649 - foglio 16 particella 650 - foglio 16 particella 651 - foglio 16 particella 652 - foglio 16 particella 653 - foglio 16 particella 654 - foglio 16 particella 655 - foglio 16 particella 656 - foglio 16 particella 657 - foglio 16 particella 658 - foglio 16 particella 659 - foglio 16 particella 660 - foglio 16 particella 661 - foglio 16 particella 662 - foglio 16 particella 663 - foglio 16 particella 664 - foglio 16 particella 665 - foglio 16 particella 666 - foglio 16 particella 667 - foglio 16 particella 668 - foglio 16 particella 669 - foglio 16 particella 670 - foglio 16 particella 671 - foglio 16 particella 672 - foglio 16 particella 673 - foglio 16 particella 674 - foglio 16 particella 675 - foglio 16 particella 677 - foglio 16 particella 678 - foglio 16 particella 679 - foglio 16 particella 680 - foglio 16 particella 681 - foglio 16 particella 682 - foglio 16 particella 683 - foglio 16 particella 684 - foglio 16 particella 685 - foglio 16 particella 686 - foglio 16 particella 687 - foglio 16 particella 688 - foglio 16 particella 689 - foglio 16 particella 690 - foglio 16 particella 691 - foglio 16 particella 692 - foglio 16 particella 693 - foglio 16 particella 694 - foglio 16 particella 695 - foglio 16 particella 696 - foglio 16 particella 697 - foglio 16 particella 698 - foglio 16 particella 699 - foglio 16 particella 700 - foglio 16 particella 701 - foglio 16 particella 702 - foglio 16 particella 703 - foglio 16 particella 704 - foglio 16 particella 705 - foglio 16 particella 706 - foglio 16 particella 707 - foglio 16 particella 708 - foglio 16 particella 709 - foglio 16 particella 710 - foglio 16 particella 711 - foglio 16 particella 712 - foglio 16 particella 713 - foglio 16 particella 714 - foglio 16 particella 715 - foglio 16 particella 716 - foglio 16 particella 717 - foglio 16 particella 718

L'intestazione alla data della richiesta deriva dai seguenti atti:

Situazione degli intestati dal 13/03/2003

N.	DATI ANAGRAFICI		CODICE FISCALE		DIRITTI E ONERI REALI	
1	[REDACTED]		[REDACTED]		(2) Nuda proprietà per 1/1	
2	[REDACTED]		[REDACTED]		(8) Usufrutto per 1/1	
DATI DERIVANTI DA						
			FRAZIONAMENTO del 13/03/2003 protocollo n. 39380 in atti dal 13/03/2003 Registrazione: (n. 877.1/2003)			

Situazione dell'immobile che ha originato il precedente dall'impianto meccanografico

N.	DATI IDENTIFICATIVI			DATI CLASSAMENTO			DATI DERIVANTI DA				
	Foglio	Particella	Sub Porz	Qualità Classe	Superficie(m²) ha are ca	Deduz		Reddito			
1	16	202	-	VIGNETO 2	62 30		<table border="1"> <tr> <td>Dominicale</td> <td>Euro 70,79 L. 137.060</td> <td>Agrario</td> <td>Euro 25,74 L. 49.840</td> </tr> </table>	Dominicale	Euro 70,79 L. 137.060	Agrario	Euro 25,74 L. 49.840
Dominicale	Euro 70,79 L. 137.060	Agrario	Euro 25,74 L. 49.840								
Notifica											
					Partita		2009				
Impianto meccanografico del 02/08/1977											

L'intestazione alla data della richiesta deriva dai seguenti atti:

Situazione degli intestati dal 23/10/1998

N.	DATI ANAGRAFICI		CODICE FISCALE		DIRITTI E ONERI REALI	
1	[REDACTED]		[REDACTED]		(2) Nuda proprietà per 1/1 fino al 13/03/2003	
2	[REDACTED]		[REDACTED]		(8) Usufrutto per 1/1 fino al 13/03/2003	
DATI DERIVANTI DA						
			TESTAMENTO PUBBLICO del 23/10/1998 protocollo n. 9903 Voltura in atti dal 15/01/2003 Repertorio n.: 7234 Rogante: GENTILE Sede: CAMPOBELLO DI MAZARA			
Registrazione: UR Sede: CASTELVETRANO Volume: 173 n: 713 del 06/08/1999 (n. 3712.6.1/1999)						

Situazione degli intestati dall'impianto meccanografico

N.	DATI ANAGRAFICI		CODICE FISCALE		DIRITTI E ONERI REALI	
1	[REDACTED]		[REDACTED]		(1) Proprietà per 1000/1000 fino al 23/10/1998	
DATI DERIVANTI DA						
			Impianto meccanografico del 02/08/1977			

Unità immobiliari n. 1



Direzione Provinciale di Trapani
Ufficio Provinciale - Territorio
Servizi Catastali

Data: 30/09/2018 - Ora: 13.18.21

Fine

Visura n.: T8209 Pag: 2

Visura storica per immobile

Situazione degli atti informatizzati dall'impianto meccanografico al 30/09/2018

Visura telematica esente per fini istituzionali

* Codice Fiscale Validato in Anagrafe Tributaria

