

MODULARIO
F. - Cat. S. T. - 315



MINISTERO DELLE FINANZE
DIREZIONE GENERALE DEL CATASTO E DEI SERVIZI TECNICI ERARIALI

Mod. B (Nuovo Catasto Edilizio Urbano)

Lire
50

NUOVO CATASTO EDILIZIO URBANO

(R. DECRETO-LEGGE 15 APRILE 1939, N. 652)

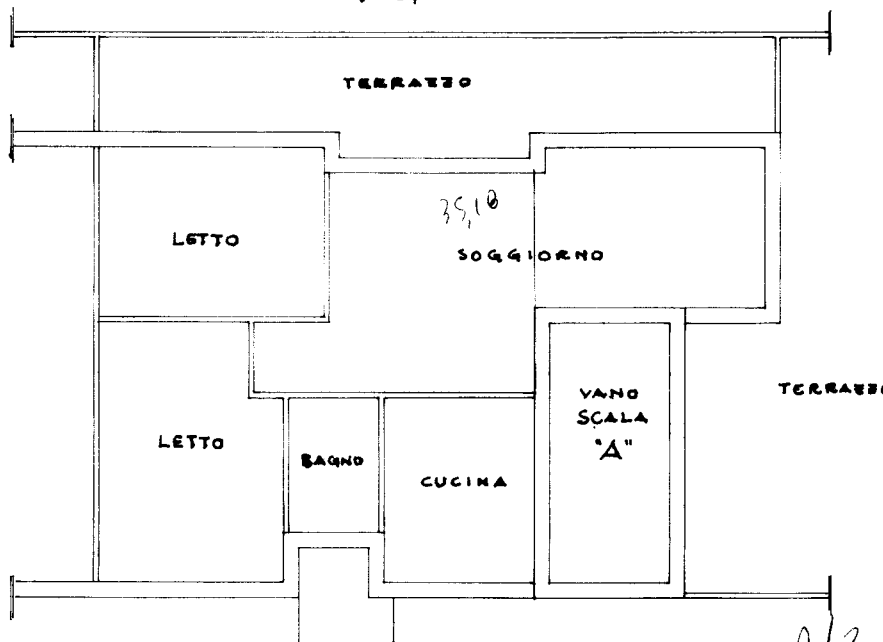
Planimetria dell'immobile situato nel Comune di SCANZANO IONICO Via ENRICO FERMI

Ditta [REDACTED]

Allegata alla dichiarazione presentata all'Ufficio Tecnico Erariale di MATERA

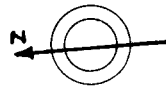
PIANO ATTICO
SCALA "A", INTERNO 5

h = 3,00 mt



A/B

ORIENTAMENTO



SCALA DI 1/100

SPAZIO RISERVATO PER LE ANNOTAZIONI D'UFFICIO

DATA
PROT. N° 53

Compilata dal ING. ANNIBALE FORMICA
(Titolo, nome e cognome del tecnico)

Iscritto all'Albo degli INGEGNERI
della Provincia di POTENZA

DATA 5/12/77

Firma: Annibale Formica

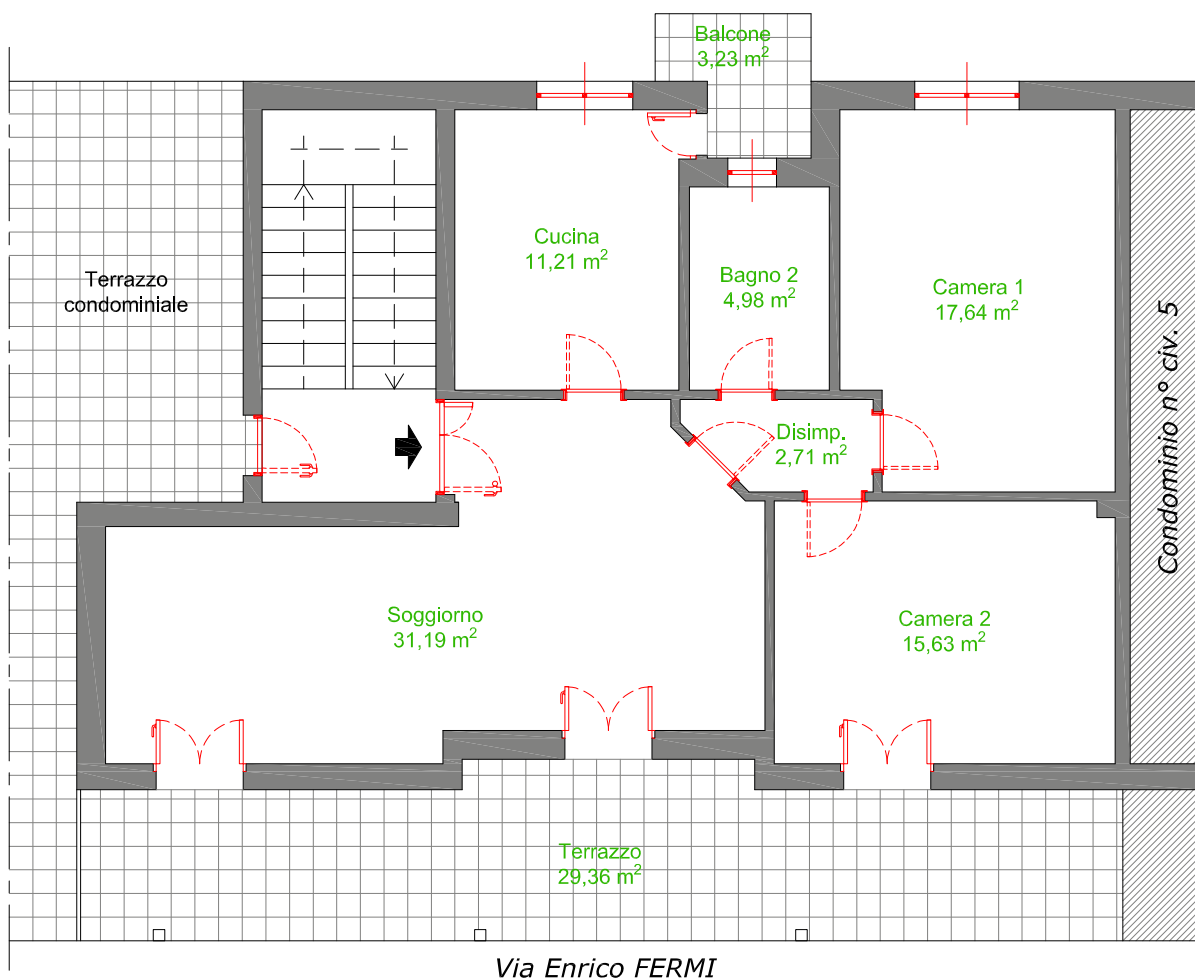
Catasto dei Fabbricati - Situazione al 01/06/2016 - Comune di SCANZANO IONICO (M256) - < Foglio: 60 - Particella: 388 - Subalterno: 8 >
VIA ENRICO FERMI piano: 3 interno: 5 scala: A;

10 metri

Ultima planimetria in atti

Comune di SCANZANO JONICO (MT)
 Foglio 60 - Particella 388 - Subalterno 8

PIANO TERZO - Pianta disposizione ambienti

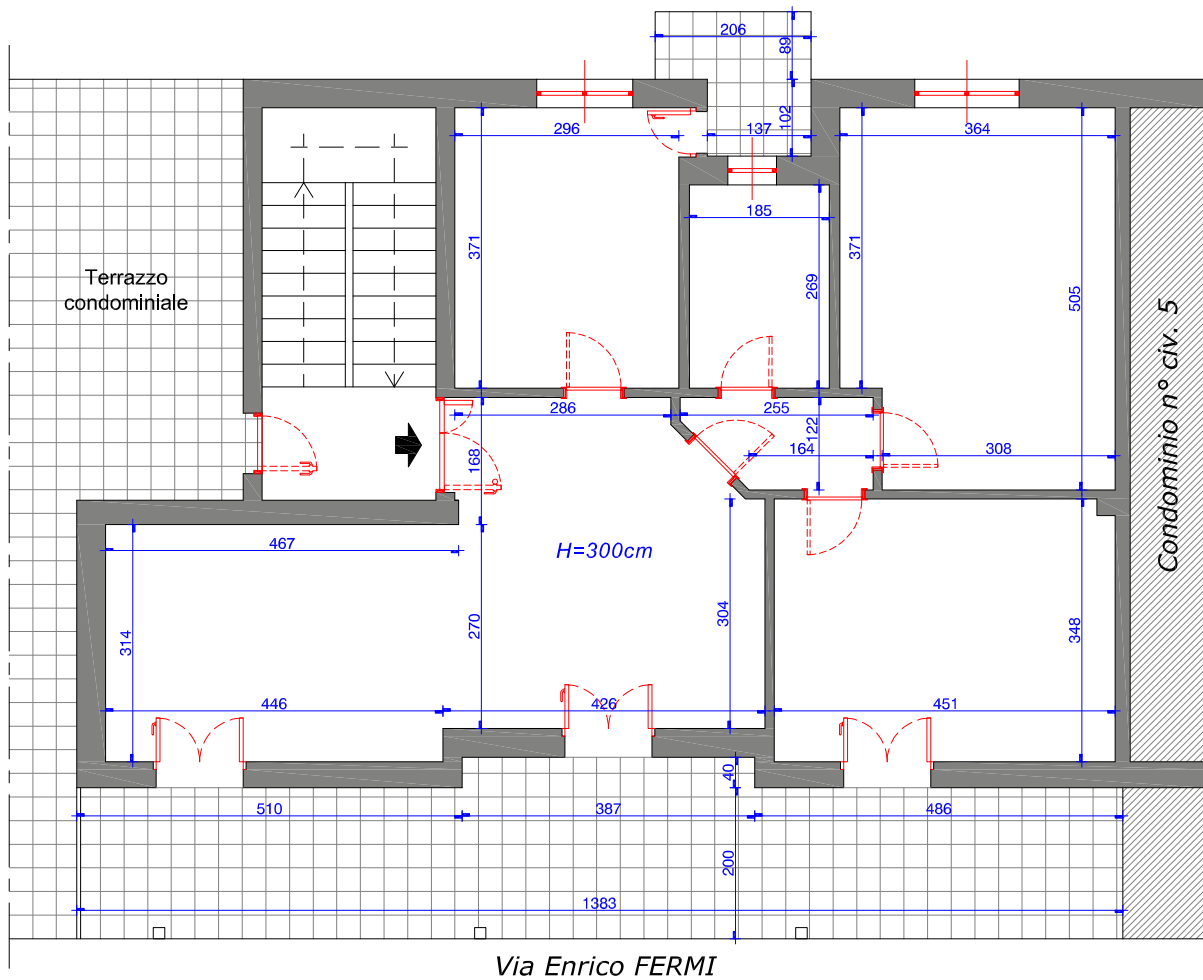


Via Enrico FERMI



Comune di SCANZANO JONICO (MT)
Foglio 60 - Particella 388 - Subalterno 8

PIANO TERZO - Pianta dimensionata



Via Enrico FERMI

