

Data presentazione: 23/11/1996 - Data: 25/07/2023 - n. T315269 - Richiedente: RSSGMR61R291827Q



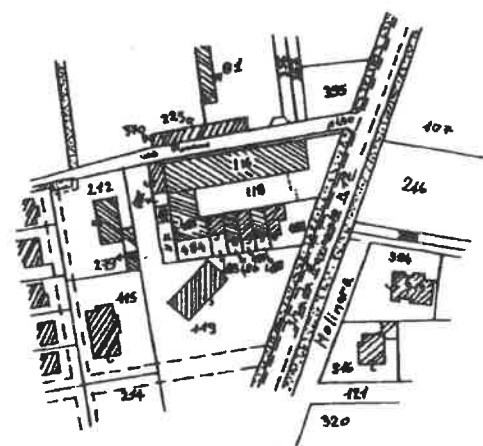
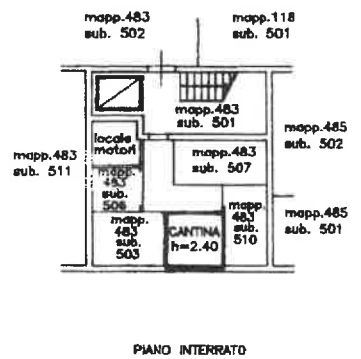
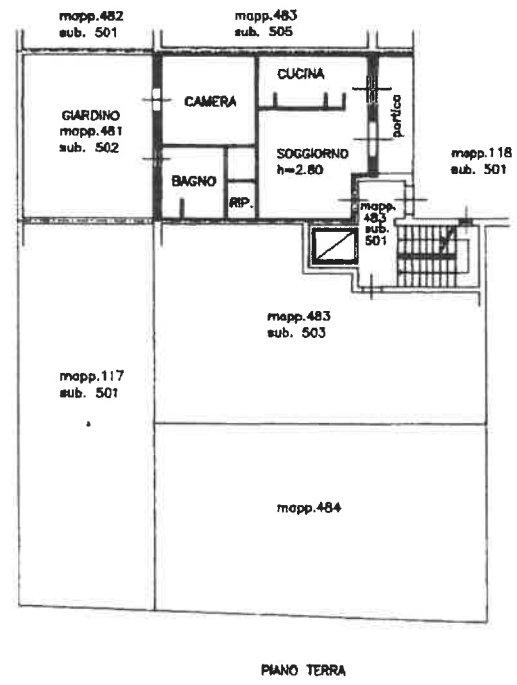
MINISTERO DELLE FINANZE
DIREZIONE GENERALE DEL CATASTO E DEI SS.TT.EE.
CATASTO EDILIZIO URBANO (ROL 13-4-1939, n. 652)

MOD. AN (CEU)
LIRE
700

Planimetria di u.i.u. in Comune di...SERGNANO..... via PUCCINI..... CIV.....

Ultima planimetria in atti

Data presentazione: 23/11/1996 - Data: 25/07/2023 - n. T315269 - Richiedente: RSSGMR61R291827Q
Totale schede: 1 - Formato di acquisizione: A3(297x420) - Formato stampa richiesto: A4(210x297)



ESTRATTO DI MAPPA FG.11 MAP. 116-117-118-181-182-183
184-185-186-187-188-189
190



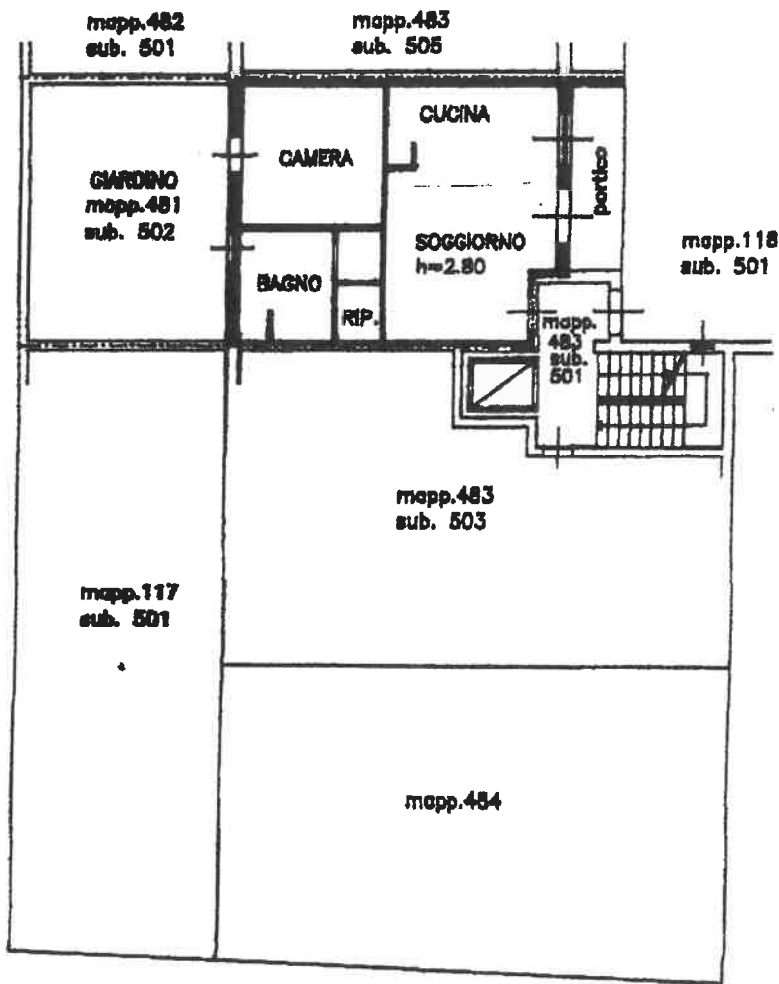
Dichiarazione di N.C. Denuncia di variazione <input checked="" type="checkbox"/>	Compilata dall'ARCHITETTO <u>FRACI PAOLO</u> (Titolo, cognome e nome)
Identificativi catastali F. <u>11</u> n. <u>483</u> sub. <u>504</u> <u>481</u>	Inscritto all'albo degli ARCHITETTI della provincia di <u>CREMONA</u> n. <u>173</u> data <u>23/11/96</u> Firma

RISERVATO ALL'UFFICIO

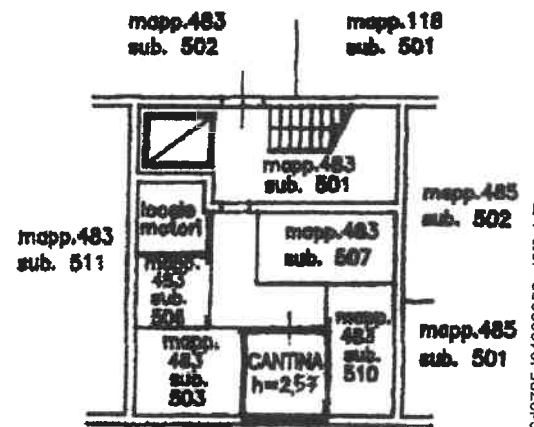
Catasto dei Fabbricati - Situazione al 25/07/2023 - Comune di SERGNANO(1627) - < Foglio 11 - Particella 481 - Subalterno 502 > - Uiu graffiata
VIA G. PUCCINI Piano T-S1

Firmato Da: ROSSI GIANMARIA Emesso Da: ARUBAPEC S.P.A. NG CA 3 Serial#: 4f01ed1d6d3725d64082852ad6f8ebf7

211.5



PIANO TERRA



PIANO INTERRATO

scala 1:200

