Scala originale: 1:2000
Dimensione cornice: 534.000 x 378.000 metri

10-Mar-2024 15:7:29
Protocollo pratica T23123/2024

Comune: (FO) CESENATICO
Foglio: 7

1 Particella: 1641

Data presentazione: 07/08/1987 - Data: 15/05/2023 - n. T410888 - Richiedente: MRNLEI56D56C573C
Totale schede: 1 - Formato di acquisizione: fuori standard (594X703) - Formato stampa richiesto: A3(297x420)
Unità planimetriche di cui

MINISTERO DELLE FINANZE
DIREZIONE GENERALE DEL CATASTO E DEI SERVIZI TECNICI ERARIALI

NUOVO CATASTO EDILIZIO URBANO

Planimetria dell'immobile situato nel Comune di CESENATICO ... Via CAVOUR
Ditta ...
Allegata alla dichiarazione presentata all'Ufficio Tecnico Erariale di FORLI'

Lire 200

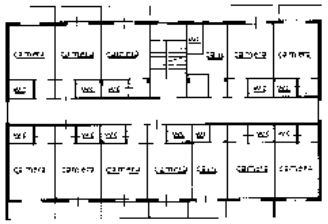

QUARTO PIANO
h=300

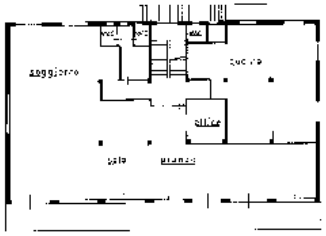

PRIMO PIANO
h=350

QUINTO PIANO
h=260

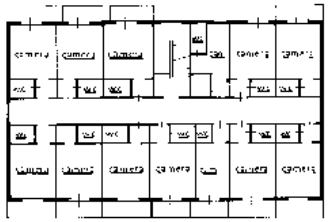

SECONDO PIANO
h=300

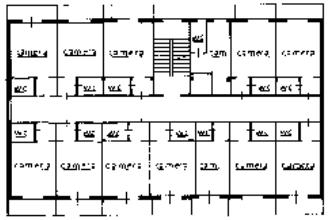

TERZO PIANO
h=300

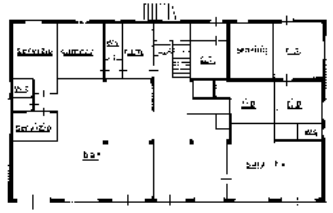

viale CAVOUR

PIANO TERRA
h=320

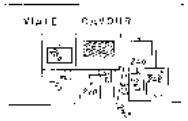

PLANIMETRIA
scala 1:2000

ORIENTAMENTO

SPAZIO RISERVATO PER LE ANNOTAZIONI UFFICIO

DATA
PROT. N°

FOGLIO 7
NUMERO 1641

Compilata dal GEOMETRA
CLAUDIO BIANES
Iscritto all'Albo de GEOMETRI
della Provincia di FORLI'
data 4-7-87
firma

Catasto dei Fabbricati - Situazione al 15/05/2023 - Comune di CESENATICO(C574) - < Foglio 7 - Particella 1641 - Subalterno >
VIALE CAMILLO BENSO DI CAVOUR n. 42 Piano T-1 - 2-3 - 4-5

Data presentazione: 07/08/1987 - Data: 15/05/2023 - n. T410888 - Richiedente: MRNLEI56D56C573C