

MODULARIO  
F. - Catasto - 481



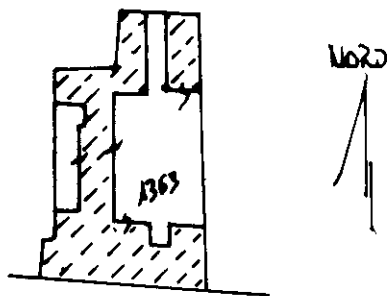
MINISTERO DELLE FINANZE  
DIPARTIMENTO DEL TERRITORIO

Ufficio Tecnico Erariale di TRAPANI

ELABORATO PLANIMETRICO

Pag. n. 1 di 3

Ubicazione e riferimenti catastali dell'immobile			
Comune <u>CAMPANELLO DI MAZARA</u>	C.T. Sez. <u>I</u>	Fgl. <u>32</u>	Mapp. <u>1363</u>
Via/piazza <u>LABRIANI</u> n. _____	C.E.U. Sez. <u>I</u>	Fgl. <u>32</u>	Mapp. <u>1363</u>
ESTRATTO DI MAPPA	scala 1: <u>00</u>	Tipo mappale n. <u>12537</u> del <u>27-7-99</u>	



RASTER-R100-2

Riservato all'Ufficio Tecnico Erariale

Protocollo F 1372/Py

L'operatore [Signature]

IL TECNICO

01-10-99  
data

[Signature]  
firma e timbro

Sostituisce il presente mod. EP/1 prot.

Data presentazione: 12/10/1999 - Data: 07/08/2023 - n. T195038 - Richiedente: Telematico

Annullato e sostituito dal mod. EP/1 prot.

Totale schede: 3 - Formato di acquisizione: A4(210x297) - Formato stampa richiesto: A4(210x297) - Fattore di scala non utilizzabile

Elaborato Planimetrico - Catasto dei Fabbricati - Situazione al 07/08/2023 - Comune di CAMPOBELLO DI MAZARA(B521) - < Sez. urbana 1 - Foglio 32 Particella 1363 >

Ultima planimetria in atti

MODULARIO  
F. - Catasto - 432



MINISTERO DELLE FINANZE  
DIPARTIMENTO DEL TERRITORIO

Mod. EP/2 CEU

Ufficio Tecnico Erariale di TRAPANI

ELABORATO PLANIMETRICO

Pag. n. 2 di 3

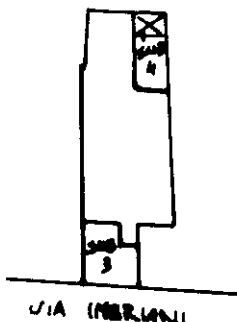
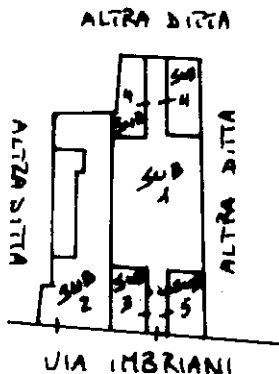
Comune	Sezione	Foglio	Numero	Tipo mappale n.	del
CAMPABELLO DI M.	I	32	1363	12537	27-7-99

DIMOSTRAZIONE GRAFICA DEI SUBALTERNI ASSEGNATI

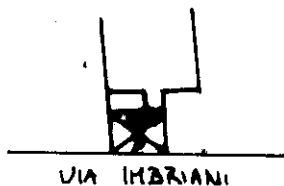
scala 1: 1000

PIANO TERRA

PIANO PRIMO



PIANO SECONDO



RASTER-RA100-B

Riservato all'Ufficio Tecnico Erariale

2 011 1999

L'operatore

TECNICO

1-10-99  
Data

Protocollo

F 1372/99

Sostituisce il presente mod. EP/2 prot.

Data presentazione: 12/10/1999 - Data: 07/08/2023 - n. T195038 - Richiedente: Telematico

Annullo e sostituito dal mod. EP/2 prot.

Totale schede: 3 - Formato di acquisizione: A4(210x297) - Formato stampa richiesto: A4(210x297) - Fattore di scala non utilizzabile

*[Signature]*  
firma e timbro



MINISTERO DELLE FINANZE  
DIPARTIMENTO DEL TERRITORIO

Ufficio Tecnico Erariale di TRAPANI

ELABORATO PLANIMETRICO

Pag. n. 3 di 3

ELenco DEI SUBALTERNI ASSEGNATI

Comune		Foglio	Numero	Tipo mappa n.			del
CAMPOBELLO DI MAZ.		32	1363	12537			27-7-99
Numero	Sub.	UBICAZIONE via - piazza		N. civico	piano	Int.	DESCRIZIONE
1363	1	VIA IOMBRANI			T		ANDRONE-CORTILE (BLN)
"	2	VIA IOMBRANI			T		ABITAZIONE
"	3	"	"		T-A		ABITAZIONE
"	4	"	"		T-A		ABITAZIONE
"	5	"	"		T		ABITAZIONE
		MASTER-RA100-12					

Riservato all'Ufficio Tecnico Erariale

Protocollo

F1372/17

L'operatore

[Signature]

IL TECNICO

01-10-99

Sostituisce il precedente mod. EP/2 prot.

Annulato e sostituito dal mod. EP/2 prot.

Firma e timbro

Ultima planimetria in atti