Data presentazione: 14/04/1981 - Data: 20/02/2015 - n. PG0027338 - Richiedente NACCINI EMANUELE
Tot.schede: 1 - Formato di acq.: A2(420x594) - Fatt. di scala: 1:1.5

Ultima Planimetria in atti

Catasto dei Fabbricati - Situazione al 20/02/2015 - Comune di FOSSATO DI VICO(D745) - <Foglio: 29 Particella: 300 - Subalterno 7 >
VIA STAZIONE n. 12A piano: 1S-3;

Firmato Da: NACCINI EMANUELE Emesso Da: ARUBAPEC S.P.A. NG CA 3 Serial#: 2dee6d1254ead8b03a45f2683182c8f1

Data presentazione: 14/04/1981 - Data: 20/02/2015 - n. PG0027338 - Richiedente NACCINI EMANUELE

DIREZIONE GENERALE DEL CATASTO E DEI SERVIZI TECNICI ERARIALI

Lire 30

NUOVO CATASTO EDILIZIO URBANO

Planimetria dell'immobile situato nel Comune di FOSSATO DI VICO Via DELLA STAZIONE

Ditta [illegible] AUTONOMA [illegible]

Allegata alla dichiarazione presentata all'Ufficio Tecnico Erariale di PERUGIA

PIANO SEMINTERRATO

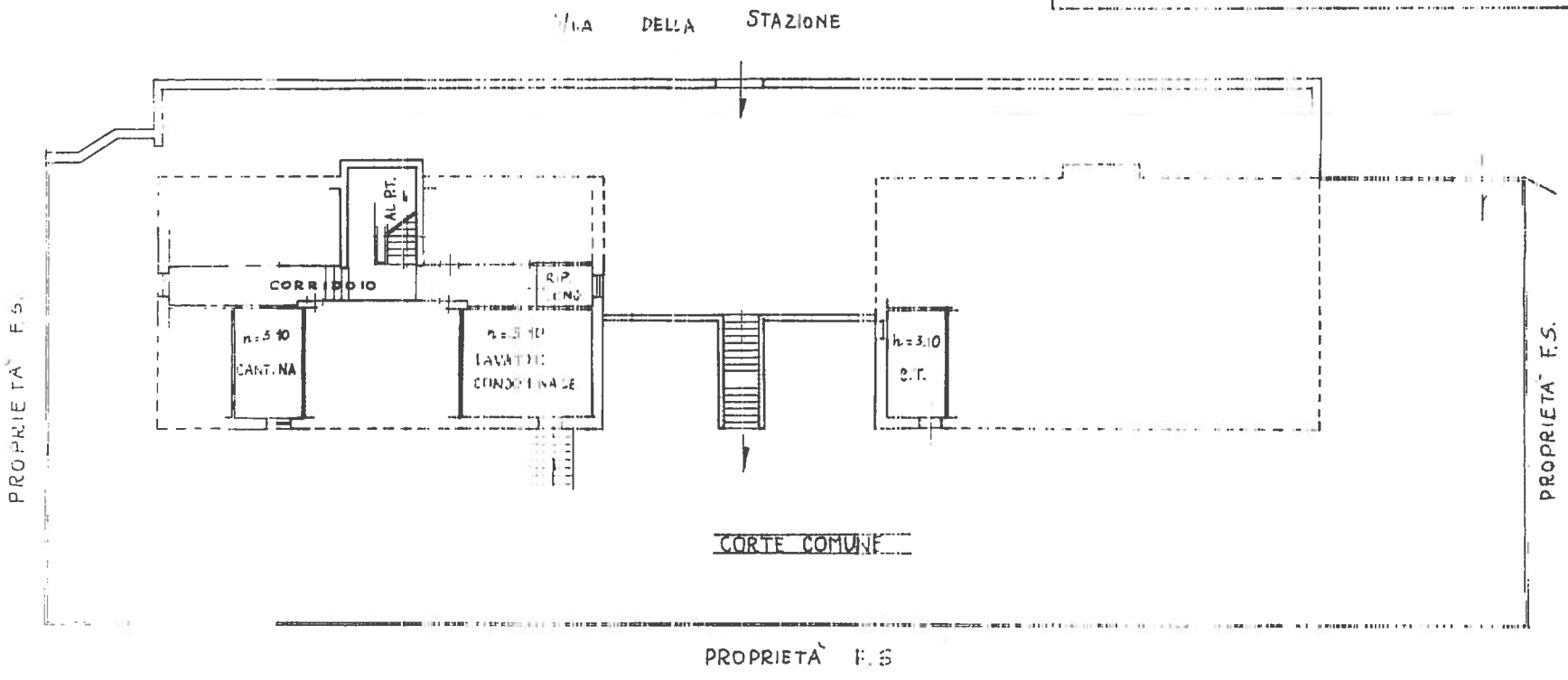

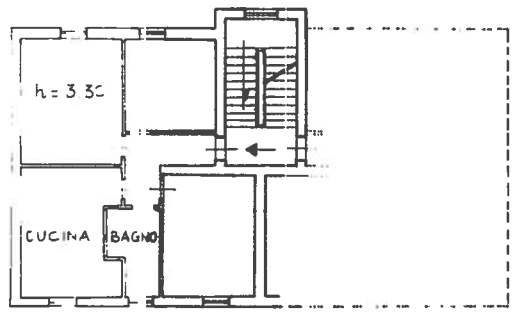

PIANO TERZO

COMUNE DI FOSSATO DI VICO

Foglio 29; mapp. 532, 300, 301

1: 2000

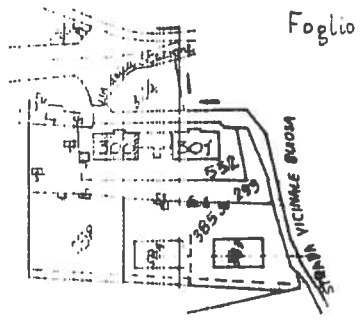

ORIENTAMENTO

SCALA DI 1: 200

SPAZIO RISERVATO PER LE ANNOTAZIONI D'UFFICIO

DAT.

PROT. [illegible]

Compilata dal Geom. dell'Azienda F.S. (Titolo, nome e cognome del tecnico)
GIULIANI SERGIO

Iscritto all'Albo de

della Provincia di

DATA