

**Agenzia del Territorio  
CATASTO FABBRICATI  
Ufficio Provinciale di  
Teramo**

Dichiarazione protocollo n. TE0155588 del 25/07/2008

Planimetria di u.i.u. in Comune di Sant'egidio Alla Vibrata

Viale Abruzzi

civ. 47

Identificativi Catastali:

Sezione:

Foglio: 12

Particella: 910

Subalterno: 40

Compilata da:

Neri Andrea

Iscritto all'albo:

Geometri

Prov. Ascoli

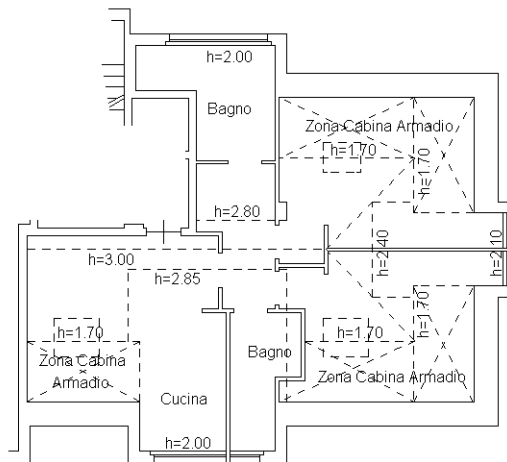
N. 729

Scheda n. 1

Scala 1:200

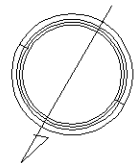
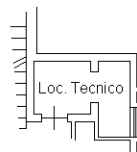
### PIANO TERZO

hmax=3,00 - hmin=1,70



### PIANO QUARTO

hmax=2,20 - hmin=1,75



**NORD**

Ultima planimetria in atti