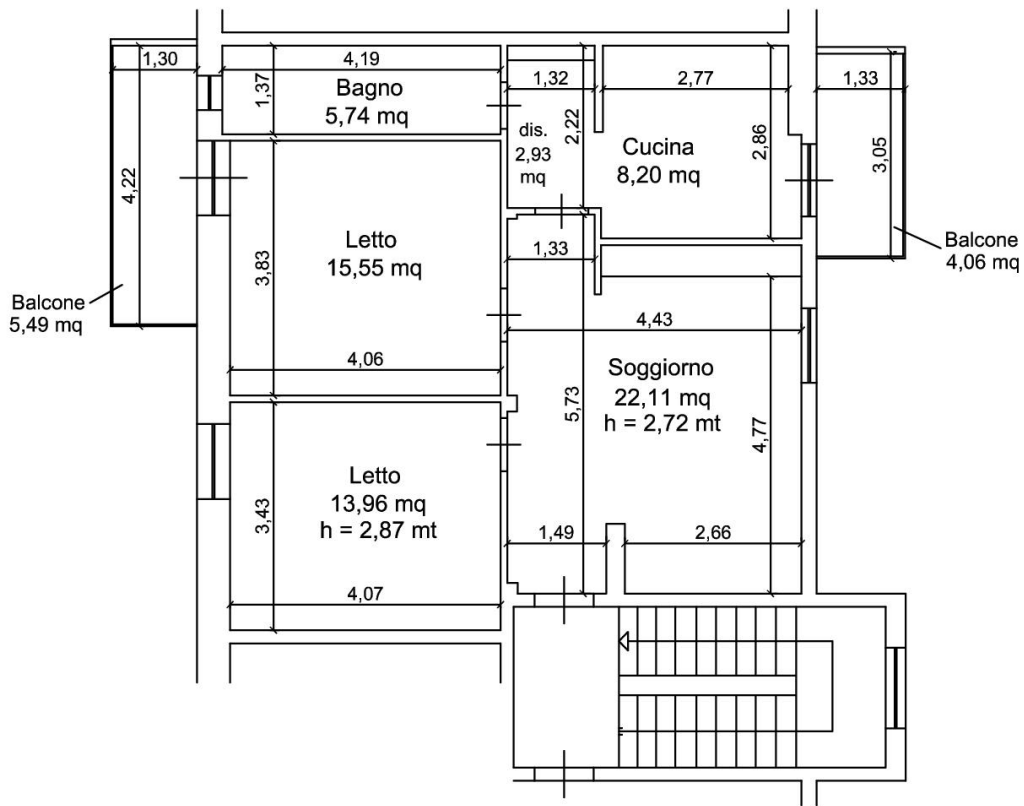


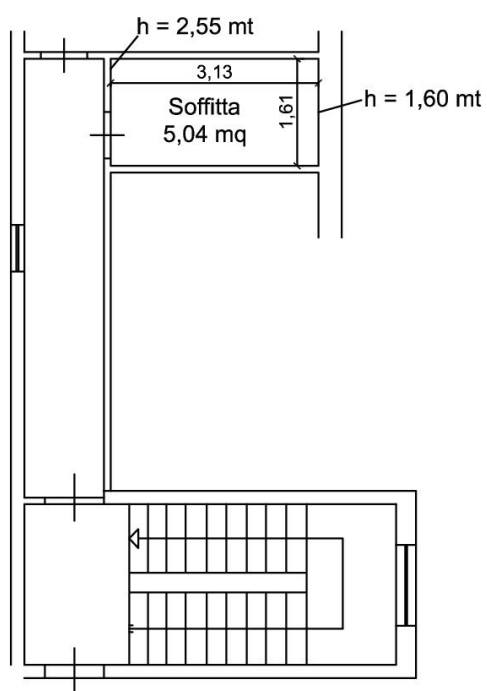
Comune: (RM) COLLEFERRO/A
Foglio: 8
Scala originale: 1:2000
Dimensione cornice: 534.000 x 378.000 metr. Protocollo pratica T38596/2023
25-Sel-2023 9:36:47

APPARTAMENTO
PIANO TERZO
SCALA B - INT. 7



PLANIMETRIA INDICATIVA
SCALA 1:100

SOFFITTA
PIANO QUARTO
SCALA B - INT. 7



PLANIMETRIA INDICATIVA
SCALA 1:100

**Agenzia del Territorio
CATASTO FABBRICATI
Ufficio Provinciale di
Roma**

Dichiarazione protocollo n. RM0354956del 22/03/2007

Planimetria di u.i.u. in Comune di Colleferro

Via Giovanna Xxiii

civ. 19

Identificativi Catastali:

Sezione: COL

Foglio: 8

Particella: 52

Subalterno: 503

Compilata da:
Caratelli Domenico

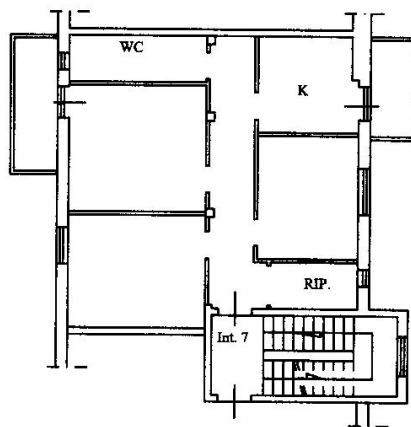
Iscritto all'albo:
Geometri

Prov. Roma

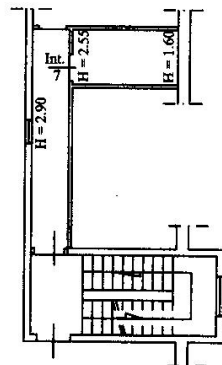
N. 8791

Scheda n. 1

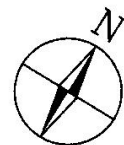
Scala 1:200



**PIANTA PIANO TERZO
APPARTAMENTO
SCALA B
INT. 7
H = 2.95**



**PIANTA PIANO QUARTO
SOFFITTA
SCALA B
INT. 7**



Ultima planimetria in atti

Data: 25/09/2023 - n. T44891 - Richiedente: FNTFRZ63H12L719N

Totale schede: 1 - Formato di acquisizione: A4(210x297) - Formato stampa richiesto: A4(210x297)