

ALLEGATO 3: PLANIMETRIA CATASTALE

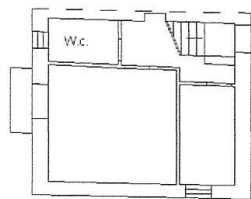
Data: 06/11/2018 - n. T47300 - Richiedente: STNVLR74H41Z1330

Agenzia del Territorio CATASTO FABBRICATI Ufficio Provinciale di Catania	Dichiarazione protocollo n. CT0525882 del 27/10/2009	
	Planimetria di u.i.u. in Comune di Caltagirone	
	Via Maltese	civ. 12B
Identificativi Catastali:	Compilata da: Sinopoli Mario	
Sezione:	Iscritto all'albo: Geometri	
Foglio: 87	Prov. Catania	
Particella: 1755	N. 3572	
Subalterno: 1		

Scheda n. 2 Scala 1:200

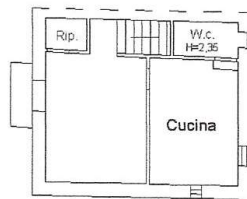
PIANO TERRA

H = 2,70 m

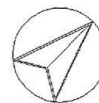


PIANO PRIMO

H = 2,80 m



Nord



Catasto dei Fabbricati - Situazione al 06/11/2018 - Comune di CALTAGIRONE (B428) - Foglio: 87 - Particella: 1754 - Subalterno: 0 >
VIA MAI TESSI n. 12R piano: S1-T-1.

Ultima planimetria in atti


Data: 06/11/2018 - n. T47300 - Richiedente: STNVLR74H41Z1330

Totale schede: 2 - Formato di acquisizione: A4(210x297) - Formato stampa richiesto: A4(210x297)

Data: 06/11/2018 - n. T47300 - Richiedente: STNVLR74H41Z1330

Agenzia del Territorio CATASTO FABBRICATI Ufficio Provinciale di Catania	Dichiarazione protocollo n. CT0525882 del 27/10/2009		
	Planimetria di u.i.u. in Comune di Caltagirone		
	Via Maltese	civ. 12B	
	Identificativi Catastali:	Compilata da: Sinopoli Mario	
	Sezione:	Iscritto all'albo: Geometri	
	Foglio: 87	Prov. Catania	N. 3572
	Particella: 1755		
	Subalterno: 1		

Scheda n. 1 Scala 1:200



Catasto dei Fabbricati - Situazione al 06/11/2018 - Comune di CALTAGIRONE (B428) - < Foglio: 87 - Particella: 1754 - Subalterno: 0 >
VIA MAI TESP n 12R piano: S1-T-1.

Ultima planimetria in atti

Data: 06/11/2018 - n. T47300 - Richiedente: STNVLR74H41Z1330

Totale schede: 2 - Formato di acquisizione: A4(210x297) - Formato stampa richiesto: A4(210x297)

