

MODULARIO
F. n. g. mod. 495



MINISTERO DELLE FINANZE

MOD. A (Nuovo Catasto Edilizio Urbano)

DIREZIONE GENERALE DEL CATASTO E DEI SERVIZI TECNICI ERARIALI

Lire
200

NUOVO CATASTO EDILIZIO URBANO

(R. DECRETO-LEGGE 13 APRILE 1939, N. 662)

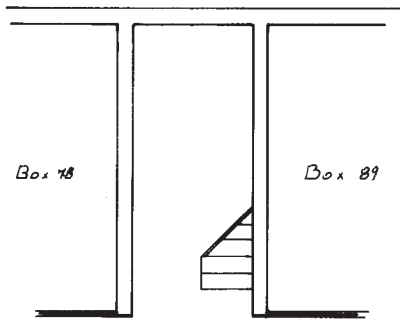
Planimetria dell'immobile situato nel Comune di Marano Via S. Rocco 144

Ditta Cooperative Colline Verde

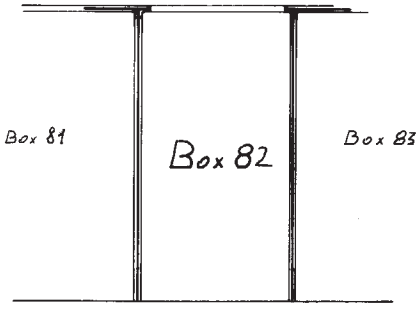
Allegata alla dichiarazione presentata all'Ufficio Tecnico Erariale di Napoli

Piano Sotterraneo
Scala 6 h = 3.00

Stessa ditta

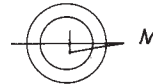


Stessa ditta



Stessa ditta

ORIENTAMENTO



SCALA DI 1:100

SPAZIO RISERVATO PER LE ANNOTAZIONI D'UFFICIO

DATA
PROT. N°

F. 6 P. 11a 527
Sub. 205



Compilata da Ing. Domenico
Seulvi (Titolo, nome e cognome del tecnico)

Iscritto all'Albo degli Ingegneri della Provincia di Napoli

DATA ISCRITTO ALL'ALBO PROFESSIONALE

Firma: D. Seulvi



Ultima planimetria in atti