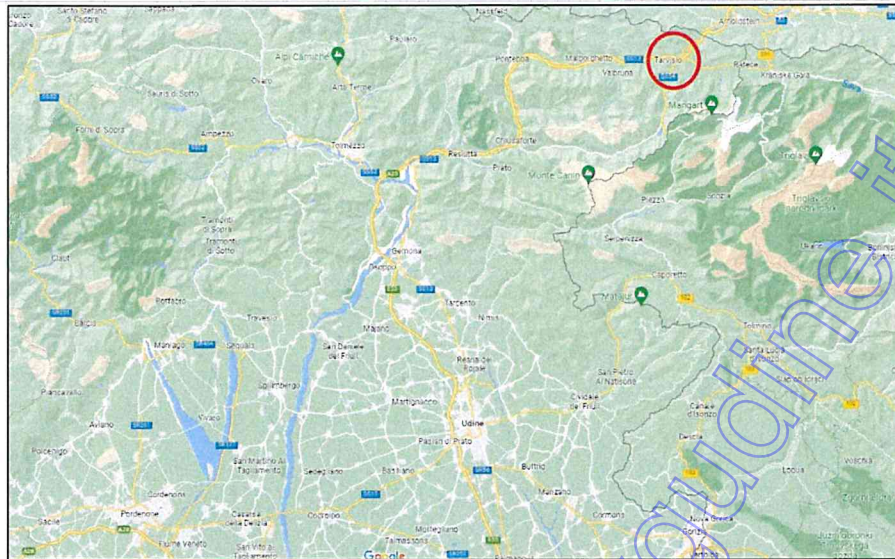
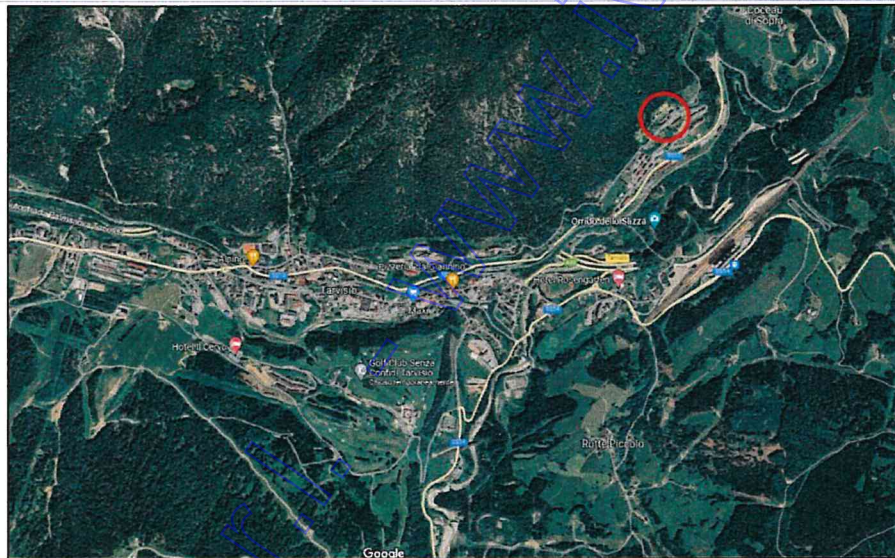


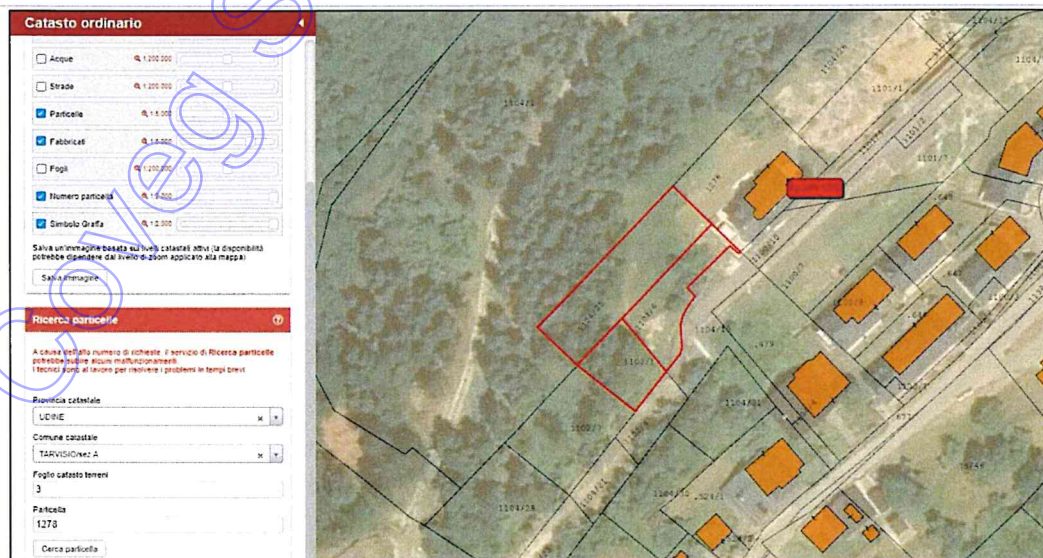
DOCUMENTAZIONE FOTOGRAFICA – ES. IMM. n. 183/2022 – LOTTO 1



1. Posizione rispetto al Capoluogo di Provincia – Fonte: Google Maps



2. Posizione rispetto al centro del Comune – Fonte: Google Maps



3. Identificazione degli immobili – Fonte: Stimatrix® ForMaps



4. Vista terreni



5. Vista terreni



6. Vista terreni



7. Vista terreni



8. Vista terreni



9. Strada comunale

Catasto terreni

Visura storica per immobile

Situazione degli atti informatizzati dall'impianto meccanografico al 08/03/2023



Immobile di catasto terreni



Causali di aggiornamento ed annotazioni

Informazioni riportate negli atti del catasto al 08/03/2023

Dati identificativi: Comune di TARVISIO (L057A) (UD) Sezione TARVISIO

Foglio 3 Particella 1102/1

Classamento:

Redditi: dominicale Euro 0,39

agrario Euro 0,39

Particella con qualità: PRATI di classe 5

Superficie: 300 m²

Annotazione di immobile: U.N. 1102/2

> Dati identificativi

📅 dal 24/01/2007

Immobile attuale

Comune di TARVISIO (L057A) (UD)

Foglio 3 Particella 1102/1

VARIAZIONE TERRITORIALE del 08/01/2007 in atti dal 24/01/2007 proveniente dal comune (UD) L057A; trasferito al comune (UD) L057A. (n. 65/2007)

Annotazione di immobile: u.n. 1102/2

> Dati di classamento

📅 dal 24/01/2007 al 23/01/2008

Immobile attuale

Comune di TARVISIO (L057A) (UD)

Foglio 3 Particella 1102/1

Redditi: dominicale Euro 1,29

agrario Euro 1,29

Particella con qualità: PRATI di classe 05

Superficie: 1.000 m²

VARIAZIONE TERRITORIALE del 08/01/2007 in atti dal 24/01/2007 proveniente dal comune (UD) L057A; trasferito al comune (UD) L057A. (n. 65/2007)

Annotazione di immobile: u.n. 1102/2

📅 dal 23/01/2008 al 12/02/2008

Immobile attuale

Comune di **TARVISIO (L057A) (UD)**

Foglio 3 Particella **1102/1**

Redditi: dominicale **Euro 0,52**
agrario **Euro 0,52**

Particella con qualità: **PRATI** di classe **05**
Superficie: **399 m²**

FRAZIONAMENTO del 23/01/2008 Pratica n.
UD0019770 in atti dal 23/01/2008 GT 128/08 (n.
19770.1/2008)

Annotazione di immobile: u.n. 1102/2

Sono stati inoltre variati/soppressi i seguenti immobili:

Comune: **TARVISIO (L057A) (UD)**

Foglio 3 Particella 1104/21

Foglio 3 Particella 1104/17

Foglio 3 Particella 1099/4

Foglio 3 Particella 1104/7

Foglio 3 Particella 1104/18

Foglio 3 Particella 1101/1

Foglio 3 Particella 1104/19

Foglio 3 Particella 1101/4

Foglio 3 Particella 1104/22

Foglio 3 Particella 1100/10

Foglio 3 Particella 1104/6

Foglio 3 Particella 1100/5

Foglio 3 Particella 1101/5

Foglio 3 Particella 1104/23

Foglio 3 Particella 1102/5

Foglio 3 Particella 1102/4

Foglio 3 Particella 1104/5

Foglio 3 Particella 1104/8

Foglio 3 Particella 1104/24

Foglio 3 Particella 1102/3

Foglio 3 Particella 1104/20

Foglio 3 Particella 1099/1

📅 dal 12/02/2008

Immobile attuale

Comune di **TARVISIO (L057A) (UD)**

Foglio 3 Particella **1102/1**

Redditi: dominicale **Euro 0,39**
agrario **Euro 0,39**

Particella con qualità: **PRATI** di classe **05**
Superficie: **300 m²**

FRAZIONAMENTO del 12/02/2008 Pratica n.
UD0065697 in atti dal 12/02/2008 GT 211/08 (n.
65697.1/2008)


Annotazione di immobile: u.n. 1102/2

Sono stati inoltre variati/soppressi i seguenti immobili:

Comune: **TARVISIO (L057A) (UD)**

Foglio 3 Particella 1102/6

> **Storia degli intestati dell'immobile**



Visura telematica

Tributi speciali: Euro 0,90

Coveg S.r.l. - www.ivgudine.it

Catasto terreni
Visura storica per immobile

Situazione degli atti informatizzati dall'impianto meccanografico al 08/03/2023



Immobile di catasto terreni



Causali di aggiornamento ed annotazioni

Informazioni riportate negli atti del catasto al 08/03/2023

Dati identificativi: Comune di TARVISIO (L057A) (UD) Sezione TARVISIO

Foglio 3 Particella 1104/6

Classamento:

Redditi: dominicale Euro 0,54
agrario Euro 0,54

Particella con qualità: PRATI di classe 5

Superficie: 420 m²



> **Dati identificativi**

📅 dal 24/01/2007

Immobile attuale

Comune di TARVISIO (L057A) (UD)

Foglio 3 Particella 1104/6

VARIAZIONE TERRITORIALE del 08/01/2007 in atti dal 24/01/2007 proveniente dal comune (UD) L057A; trasferito al comune (UD) L057A. (n. 65/2007)

> **Dati di classamento**

📅 dal 24/01/2007 al 23/01/2008

Immobile attuale

Comune di TARVISIO (L057A) (UD)

Foglio 3 Particella 1104/6

Redditi: dominicale Euro 1,54
agrario Euro 1,54

Particella con qualità: PRATI di classe 05
Superficie: 1.190 m²

VARIAZIONE TERRITORIALE del 08/01/2007 in atti dal 24/01/2007 proveniente dal comune (UD) L057A; trasferito al comune (UD) L057A. (n. 65/2007)

📅 dal 23/01/2008

Immobile attuale

Comune di **TARVISIO (L057A) (UD)**

Foglio 3 Particella 1104/6

Redditi: dominicale **Euro 0,54**
agrario **Euro 0,54**

Particella con qualità: **PRATI** di classe **05**
Superficie: **420 m²**

FRAZIONAMENTO del 23/01/2008 Pratica n.
UD0019770 in atti dal 23/01/2008 GT 128/08 (n.
19770.1/2008)

Sono stati inoltre variati/soppressi i seguenti
immobili:

Comune: **TARVISIO (L057A) (UD)**

Foglio 3 Particella 1104/21

Foglio 3 Particella 1104/17

Foglio 3 Particella 1099/4

Foglio 3 Particella 1104/7

Foglio 3 Particella 1104/18

Foglio 3 Particella 1102/1

Foglio 3 Particella 1101/1

Foglio 3 Particella 1104/19

Foglio 3 Particella 1101/4

Foglio 3 Particella 1104/22

Foglio 3 Particella 1100/10

Foglio 3 Particella 1100/5

Foglio 3 Particella 1101/5

Foglio 3 Particella 1104/23

Foglio 3 Particella 1102/5

Foglio 3 Particella 1102/4

Foglio 3 Particella 1104/5

Foglio 3 Particella 1104/8


Foglio 3 Particella 1104/24

Foglio 3 Particella 1102/3

Foglio 3 Particella 1104/20

Foglio 3 Particella 1099/1

› **Storia degli intestati dell'immobile**



Visura telematica

Tributi speciali: Euro 0,90

Catasto terreni
Visura storica per immobile

Situazione degli atti informatizzati dall'impianto meccanografico al 08/03/2023



Immobile di catasto terreni



Causali di aggiornamento ed annotazioni

Informazioni riportate negli atti del catasto al 08/03/2023

Dati identificativi: Comune di TARVISIO (L057A) (UD) Sezione TARVISIO

Foglio 3 Particella 1104/25

Classamento:

Redditi: dominicale Euro 1,05
agrario Euro 1,05

Particella con qualità: PRATI di classe 5

Superficie: 816 m²

> **Dati identificativi**

📅 dal 24/01/2007 al 29/04/2008

Immobile predecessore

Comune di TARVISIO (L057A) (UD)

Foglio 3 Particella 1104/1

VARIAZIONE TERRITORIALE del 08/01/2007 in atti dal 24/01/2007 proveniente dal comune (UD) L057A; trasferito al comune (UD) L057A. (n. 65/2007)

📅 dal 29/04/2008

Immobile attuale

Comune di TARVISIO (L057A) (UD)

Foglio 3 Particella 1104/25

FRAZIONAMENTO del 29/04/2008 Pratica n. UD0196462 in atti dal 29/04/2008 GT 562/08 (n. 196462.1/2008)

Sono stati inoltre variati/soppressi i seguenti immobili:

Comune: TARVISIO (L057A) (UD)

Foglio 3 Particella 1104/1

Foglio 3 Particella 1104/26

> **Dati di classamento**

📅 dal 24/01/2007 al 29/04/2008

Immobile predecessore

Comune di **TARVISIO (L057A) (UD)**

Foglio **3** Particella **1104/1**

Redditi: dominicale **Euro 20,53**
agrario **Euro 20,53**

Particella con qualità: **PRATI** di classe **05**
Superficie: **15.901 m²**

VARIAZIONE TERRITORIALE del 08/01/2007 in atti dal 24/01/2007 proveniente dal comune (UD) L057A; trasferito al comune (UD) L057A. (n. 65/2007)

📅 dal 29/04/2008

Immobile attuale

Comune di **TARVISIO (L057A) (UD)**

Foglio **3** Particella **1104/25**

Redditi: dominicale **Euro 1,05**
agrario **Euro 1,05**

Particella con qualità: **PRATI** di classe **05**
Superficie: **816 m²**

FRAZIONAMENTO del 29/04/2008 Pratica n. UD0196462 in atti dal 29/04/2008 GT 562/08 (n. 196462.1/2008)

Sono stati inoltre variati/soppressi i seguenti immobili:


Comune: **TARVISIO (L057A) (UD)**

Foglio **3** Particella **1104/1**

Foglio **3** Particella **1104/26**

› **Storia degli intestati dell'immobile**

Dati identificativi: Immobile predecessore - Comune di **TARVISIO (L057A) (UD)** Foglio **3** Particella **1104/1**





Direzione Provinciale di Udine
Ufficio Provinciale - Territorio
Servizi Catastali

Data: 08/03/2023
Ora: 17:53:44
Numero Pratica: T358722/2023
Pag: 3 - Fine

Tributi speciali: Euro 0,90

Coveg S.r.l. - www.ivguadine.it



**REGIONE AUTONOMA
FRIULI VENEZIA GIULIA**

**PRESIDENZA DELLA REGIONE
SEGRETARIATO GENERALE
SERVIZIO LIBRO FONDARIO E USI CIVICI**

I dati esposti corrispondono alle risultanze degli indici aggiornati al 07/03/2023, aggiornamenti che non sono contestuali alle iscrizioni tavolari. Peraltro detti indici non tengono conto di eventuali diritti limitativi della proprietà costituiti a favore di terzi e regolarmente iscritti sui libri fondiari (diritto di usufrutto, di uso, di abitazione, di enfiteusi, di superficie) né di eventuali variazioni nella proprietà desumibili da istanze presentate e non ancora iscritte sui libri fondiari, e neppure di eventuali subentri nella proprietà verificatisi prima della presentazione di una domanda tavolare (eredità, usucapione, ecc.).

La presente visura riveste carattere meramente indicativo facendo fede unicamente le risultanze del Libro Maestro.

**PARTITE TAVOLARI
Ufficio tavolare di Pontebba**

P.T. 4534 c.t. 1 di TARVISIO

Foglio A

p.c.t. 1099/1
p.c.t. 1101/1
p.c.t. 1101/5
p.c.t. 1104/5
p.c.t. 1104/17

P.T. 4534 c.t. 2 di TARVISIO

Foglio A

p.c.t. 1102/1
p.c.t. 1104/6

P.T. 4534 c.t. 3 di TARVISIO

Foglio A

p.c.t. 1104/25
p.c.t. 1104/26



**REGIONE AUTONOMA
FRIULI VENEZIA GIULIA**

**PRESIDENZA DELLA REGIONE
SEGRETARIATO GENERALE
SERVIZIO LIBRO FONDIARIO E USI CIVICI**

I dati esposti corrispondono alle risultanze degli indici aggiornati al 07/03/2023, aggiornamenti che non sono contestuali alle iscrizioni tavolari. Peraltro detti indici non tengono conto di eventuali diritti limitativi della proprietà costituiti a favore di terzi e regolarmente iscritti sui libri fondiari (diritto di usufrutto, di uso, di abitazione, di enfiteusi, di superficie) né di eventuali variazioni nella proprietà desumibili da istanze presentate e non ancora iscritte sui libri fondiari, e neppure di eventuali subentri nella proprietà verificatisi prima della presentazione di una domanda tavolare (eredità, usucapione, ecc.).

La presente visura riveste carattere meramente indicativo facendo fede unicamente le risultanze del Libro Maestro.

**PARTITE TAVOLARI
Ufficio tavolare di Pontebba**


P.T. 4534 c.t. 2 di TARVISIO

Foglio A

p.c.t. 1102/1
p.c.t. 1104/6



Coveg S.r.l. - www.ivguadine.it



**REGIONE AUTONOMA
FRIULI VENEZIA GIULIA**

**PRESIDENZA DELLA REGIONE
SEGRETARIATO GENERALE**

SERVIZIO LIBRO FONDIARIO E USI CIVICI

I dati esposti corrispondono alle risultanze degli indici aggiornati al 07/03/2023, aggiornamenti che non sono contestuali alle iscrizioni tavolari. Peraltro detti indici non tengono conto di eventuali diritti limitativi della proprietà costituiti a favore di terzi e regolarmente iscritti sui libri fondiari (diritto di usufrutto, di uso, di abitazione, di enfiteusi, di superficie) né di eventuali variazioni nella proprietà desumibili da istanze presentate e non ancora iscritte sui libri fondiari, e neppure di eventuali subentri nella proprietà verificatisi prima della presentazione di una domanda tavolare (eredità, usucapione, ecc.).


La presente visura riveste carattere meramente indicativo facendo fede unicamente le risultanze del Libro Maestro.

PARTITE TAVOLARI
Ufficio tavolare di Pontebba

P.T. 4534 c.t. 3 di TARVISIO

Foglio A

p.c.t. 1104/25
p.c.t. 1104/26



I dati oggetto della presente visura, diversi dal numero progressivo e dalla data, ora e minuto di presentazione, rivestono carattere meramente indicativo.

**Giornale Atti Tavolari di Pontebba
G.N. 652/2008**

domanda presentata a mani il 10/11/2008 ore 10:04 (notificata), non esente da diritti tavolari

Destinatari notifiche

A MANO NOT. PICCININI-PERESSON

Partite

P.T. 1263 TARVISIO

Oggetti

intavolazione proprietà INTAVOLAZIONE DIRITTO DI PROPRIETA'
intavolazione ipoteca INTAVOLAZIONE DIRITTO DI IPOTECA

Istruttoria

Incaricato istruttoria: AMBROSINO MARINO
Atto ACCOLTO il 19/01/2009

Iscrizione

Eseguita da AMBROSINO MARINO il 09/03/2009

Notifiche

Incaricato notifiche: AMBROSINO MARINO
02/04/2009

I dati oggetto della presente visura, diversi dal numero progressivo e dalla data, ora e minuto di presentazione, rivestono carattere meramente indicativo.

**Giornale Atti Tavolari di Pontebba
G.N. 222/2009**

domanda presentata a mani il 07/04/2009 ore 09:22 (notificata), non esente da diritti tavolari

Partite

P.T. 182 TARVISIO

Oggetti

intavolazione proprietà INTAVOLAZIONE DIRITTO DI PROPRIETA'

Osservazioni

NOT. BUR 46/09

Istruttoria

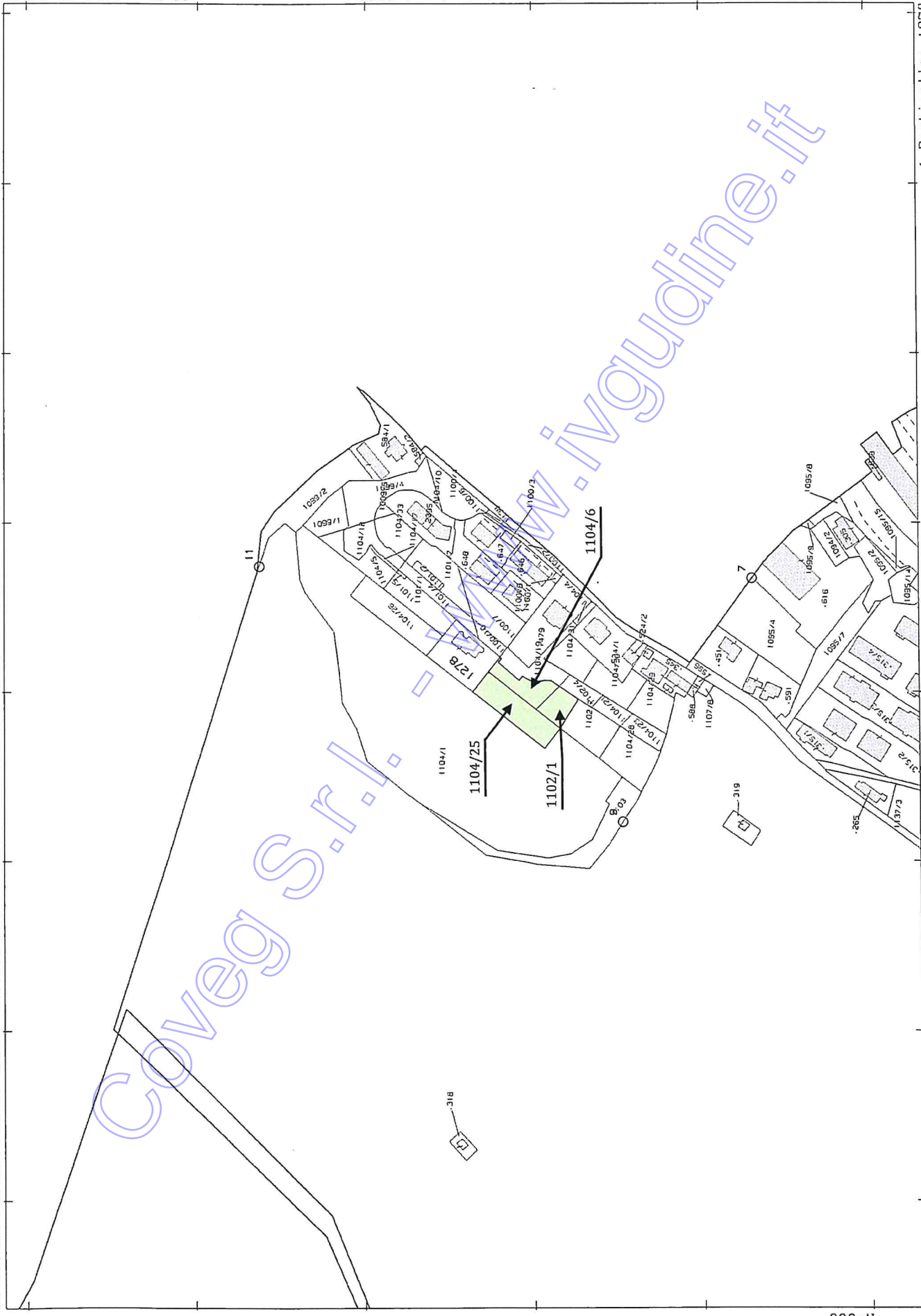
Incaricato istruttoria: AMBROSINO MARINO
Atto ACCOLTO il 22/05/2009

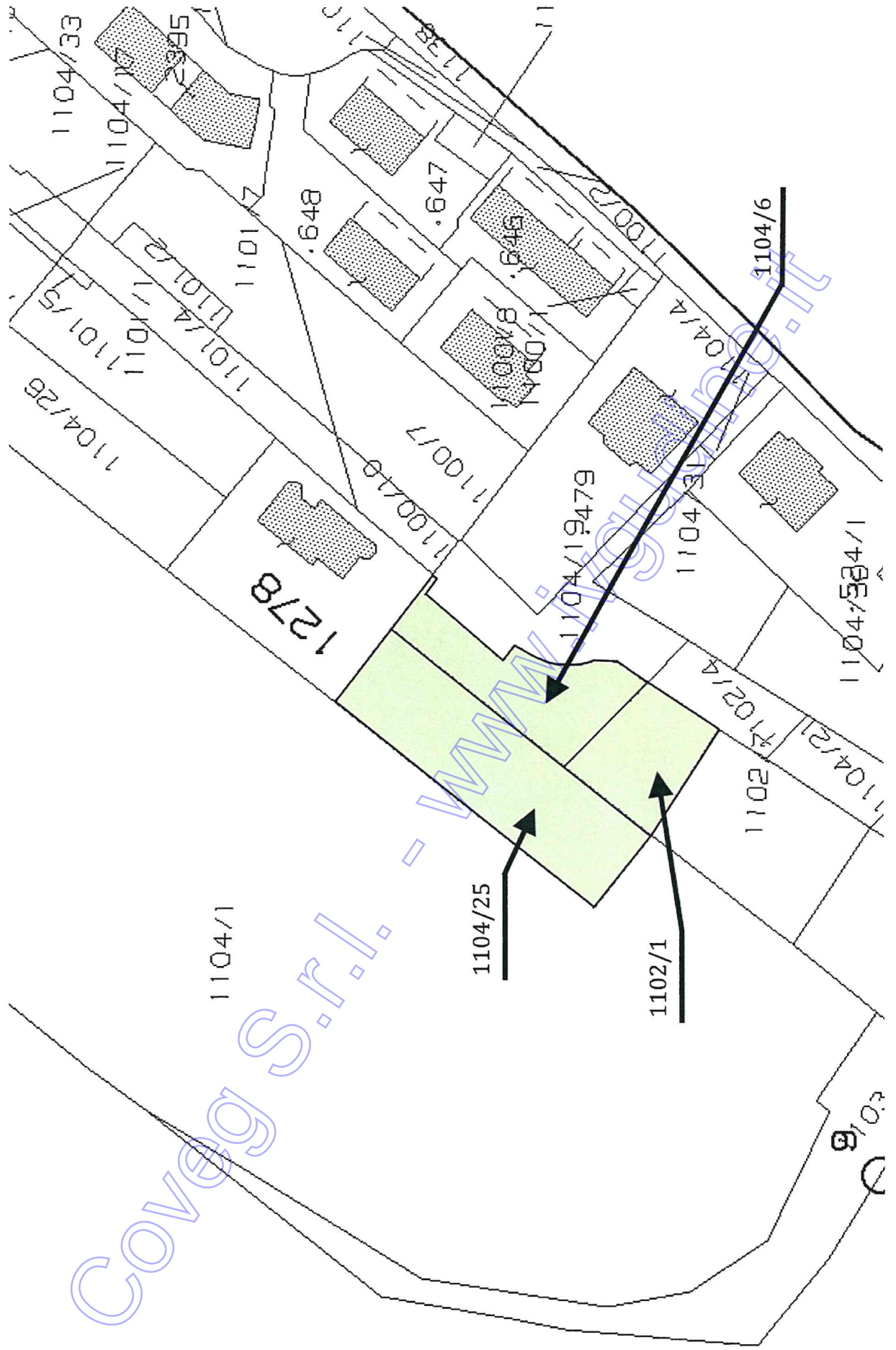
Iscrizione

Eseguita da AMBROSINO MARINO il 06/08/2009

Notifiche

Incaricato notifiche: AMBROSINO MARINO
06/11/2009





Coveg S.r.l. - WWW.COVEG.IT

1104/1

1104/25

1102/1

1278

1104/19479

1104/3104/4

1102

1102/14

1104/33

1104/15

1104/16

1104/17

1101/17

1101/18

1100/17

1100/19

1100/16

1100/11

1100/18

1100/17

1100/16

1100/11

1104/4

1104/6

1104/524/1

S/O.3