

An aerial photograph of a city grid, showing streets and buildings. A dark horizontal bar is overlaid on the right side of the image, containing text. The text is in Italian and describes the content of the document as a cadastral map extract, planimetry, and photographic documentation for a specific lot.

ALLEGATO I

Estratto di mappa, visure e planimetrie catastali, elaborato
planimetrico e documentazione fotografica lotto A

Visura per immobile

Situazione degli atti informatizzati al 10/07/2008

Data: 10/07/2008 - Ora: 09.09.44

Dati della richiesta		Comune di AVOLA (Codice: A522) Provincia di SIRACUSA Foglio: 82 Particella: 1097 Sub.: 1 Dati relativi all'immobile selezionato										
Catasto Fabbricati												
Unità immobiliare												
N.	DATI IDENTIFICATIVI					DATI DI CLASSAMENTO					DATI DERIVANTI DA	
	Sezione Urbana	Foglio	Particella	Sub	Zona Cons.	Micro Zona	Categoria	Classe	Consistenza	Superficie Catastrale		Rendita
1	82	1097	1	1	2		A/3	2	4 vani		Euro 289,22	VARELAZIONE del 13/08/2002 n. 16569 /1/2002 in atti dal 12/09/2002 VARELAZIONE CLASSAMENTO PER INTRODUZIONE NUOVA ZONA CENSUARIA
Indirizzo		CORTILE LA MONICA n. 3 a. 3 piano T1										
INTESTATO												
N.						DATI ANAGRAFICI					DIRITTI E ONERI REALI	
1											(1) Proprietà per 1000/1000 in regime di comunione dei beni	
DATI DERIVANTI DA							CODICE FISCALE					
							ISTRUMENTO (ATTO PUBBLICO) del 20/12/1988 Voltura n. 491 /1/1989 in atti dal 23/05/2000 (protocollo n. 0000/0095) NOTO Registrazione: UR Sede: NOTO n. 74 del 09/01/1989 COMPRAVENDITA					Repertorio n. 3483 Rogante: NOT. G. BATTISTA Sede:

Rilasciata da: Ufficio Provinciale di SIRACUSA Richiedente: MUSCATO ORAZIO

Visura per immobile

Situazione degli atti informatizzati al 10/07/2008

Dati della richiesta		Comune di AVOLA (Codice: A522) Provincia di SIRACUSA Foglio: 82 Particella: 1095 Dati relativi all'immobile selezionato										
Catasto Fabbricati		Unità immobiliare										
N.	DATI IDENTIFICATIVI				DATI DI CLASSAMENTO				DATI DERIVANTI DA			
	Sezione	Foglio	Particella	Sub	Zona	Micro	Categoria	Classe	Consistenze	Superficie Catastale	Rendita	
1	Urbana	82	1095		2	Zona	A.3	2	4,5 vani		Euro 325,37	
Indirizzo: VIA CAVOUR n. 62 n. 2-BIS n. 62 n. 2-BIS piano: T-1 interno: 2;												
INTESTATO												
N.	DATI ANAGRAFICI				CODICE FISCALE				DIRITTI E ONERI REALI			
1									(1) Proprietà			
DATI DERIVANTI DA		ISTRUMENTO (ATTO PUBBLICO) del 25/10/1990 Volura n. 3138 1/1991 in atti dal 15/04/1999 Repertorio n. : 4978 Rogante: NOT. G. BATTISTA Sede: SIRACUSA Registrazione: UR Sede: MOTO n. 1745 del 14/1/1990 VENDITA										

Rilasciata da: Ufficio Provinciale di SIRACUSA Richiedente: MUSCATO ORAZIO

Data: 10/07/2008 - Ora: 09.11.13

Visura per immobile

Situazione degli atti informatizzati al 10/07/2008

Visura n.: SR0136579 Pag: 1 Fine

Dati della richiesta
Comune di AVOLA (Codice: A522)
Provincia di SIRACUSA
Foglio: 82 Particella: 1101 Sub.: 2
Dati relativi all'immobile selezionato

Catasto Fabbricati
Unità immobiliare

N.	DATI IDENTIFICATIVI				DATI DI CLASSAMENTO				DATI DERIVANTI DA			
	Sezione Urbana	Foglio	Particella	Sub	Zona Cons.	Milieu Zona	Categoria	Classe		Consistenza	Superficie Catastale	Rendita
1		82	1101	2			A/5	1	2,5 vani		Euro 60,68	VARIAZIONE del 13/08/2002 n. 16569 1/2002 in atti dal 12/09/2002 VARIAZIONE CLASSAMENTO PER INTRODUZIONE NUOVA ZONA CENSUARIA

Indirizzo: CORTILE LA MONICA n. 2 a. 2 piano: T.

INTESTATO

N.	DATI ANAGRAFICI	CODICE FISCALE	DIRITTI E ONERI REALI
1			(1) Proprietà per 1000/1000 in regime di comunione dei beni

DATI DERIVANTI DA: ISTRUMENTO (ATTO PUBBLICO) del 20/12/1988 Volura n. 491 1/1989 in atti dal 23/05/2000 (protocollo n. 00008095) Repertorio n. 3483 Rogante: NOR. G. BATTISTA Sede: NOTO Registrazione: UR Sede: NOTO n. 74 del 09/01/1989 COMPRAVENDITA

Rilasciata da: Ufficio Provinciale di SIRACUSA

Richiedente: MUSCATO ORAZIO

Visura per immobile

Situazione degli atti informatizzati al 10/07/2008

Data: 10/07/2008 - Ora: 09.12.22

Visura n.: SR0136582 Pag: 1 Fine

Dati della richiesta
 Comune di AVOLA (Codice: A522)
 Provincia di SIRACUSA
 Foglio: 82 Particella: 1115 Sub.: 2
 Dati relativi all'immobile selezionato

Catasto Fabbricati
 Unità immobiliare

N.	DATI IDENTIFICATIVI				DATI DI CLASSAMENTO				DATI DERIVANTI DA		
	Sezione	Foglio	Particella	Sub	Miscro	Categoria	Classe	Consistenza		Superficie	Rendita
1	Urbana	82	1115	2	Zona Cens.	A/5	I	2 vani	Catastale	Euro 48,55	VARIAZIONE del 13/08/2002 n. 16569 .1/2002 in atti dal 12/09/2002 VARIAZIONE CLASSAMENTO PER INTRODUZIONE NUOVA ZONA CENSUARIA.

Indirizzo: CORTILE LA MONICA n. 3 n. 3 piano: T;

INTESTATO

N.	1	DATI ANAGRAFICI	CODICE FISCALE	DIRITTI E ONERI REALI
DATI DERIVANTI DA	ISTRUMENTO (ATTO PUBBLICO) del 20/12/1988 Voltura n. 491 .1/1989 in atti dal 23/05/2000 (protocollo n. 00008095) Repertorio n. : 3483 Rogante: NOT. G. BATTISTA Sede: NOTO Registrazione: UR Sede: NOTO n. 74 del 09/01/1989 COMPRAVENDITA		(1) Proprieta' per 1000/1000 in regime di comunione dei beni	(1) Proprieta' per 1000/1000 in regime di comunione dei beni

Rilasciata da: Ufficio Provinciale di SIRACUSA Richiedente: MUSCATO ORAZIO



1 - Cortile d'ingresso




2 - Prospetto su Via Cavour



3 - Rinco Le Morica




4 - Vano scala



5 - Infisso esterno



8 - Soggiorno




9 - Bagno 4



6 - Bagno 2



7 - Salone 2



9 - Stanza sopralcata