

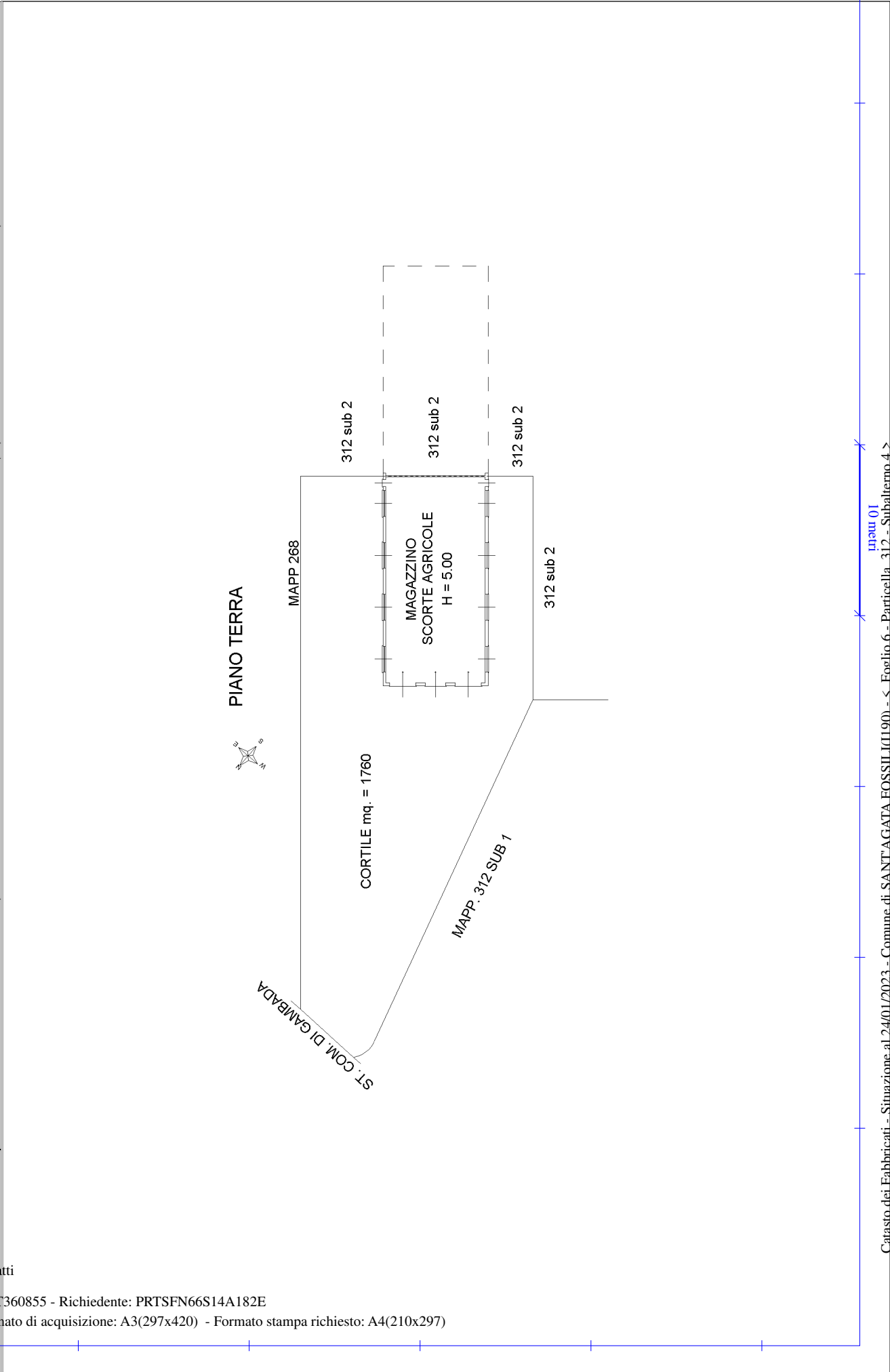
**Agenzia del Territorio
CATASTO FABBRICATI**
Ufficio provinciale di
Alessandria

Dichiarazione protocollo n. AL0029497 del 06/02/2012
Planimetria di u.i.u. in Comune di Sant'agata Fossili
strada Comunale Di Gambada civ. SNC

Identificativi Catastali:
Sezione: 6
Foglio: 6
Particella: 312
Subalterno: 4

Compilata da:
Renati Giancarlo
Iscritto all'albo:
Geometri
Prov. Alessandria N. 1677

Scheda 1: 1
Scala 1: 200



Ultima planimetria in atti

Compilata da:
Porriati Antonella
Iscritto all'albo:
Geometri
Prov. Alessandria N. 2398

Identificativi Catastali:
Sezione: 8
Foglio: 8
Particella: 339
Subalterno: 1

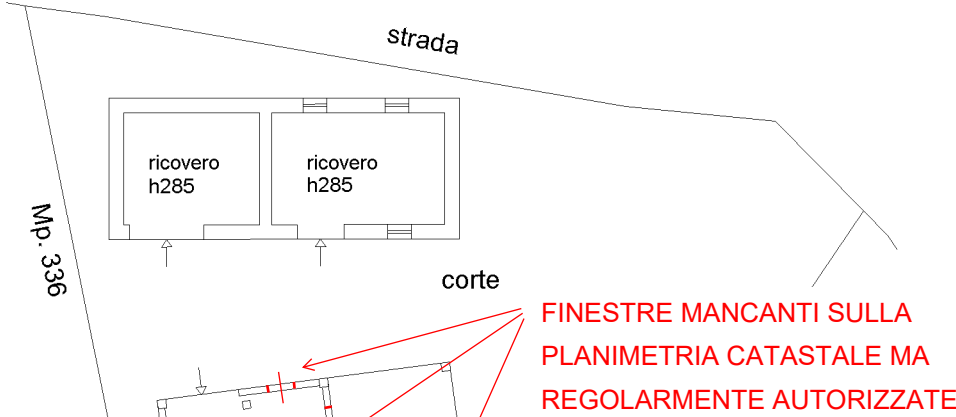
Dichiarazione protocollo n. AL0341097 del 27/10/2011
Planimetria di u.i.u. in Comune di Sant'agata Fossili
Via Alfonso Gualco civ. 2

Agenzia del Territorio
CATASTO FABBRICATI
Ufficio provinciale di
Alessandria

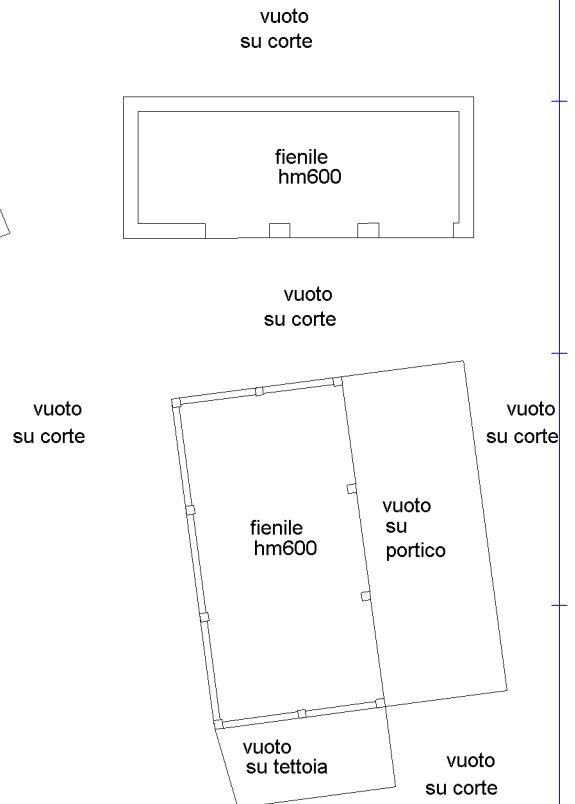
Scala 1: 200

Scheda

PIANTA PIANO TERRA



PIANTA PIANO PRIMO



Ultima planimetria in atti

FABBRICATO LOTTO 2







FABBRICATO E TERRENI LOTTO 1

