



Direzione Provinciale di Pavia
Ufficio Provinciale - Territorio
Servizi Catastali

Data: 19/01/2022 - Ora: 09.33.07 Segue

Visura n.: T46052 Pag: 1

Visura storica per immobile

Situazione degli atti informatizzati dall'impianto meccanografico al 19/01/2022

Dati della richiesta	Comune di GODIASCO SALICE TERME (Codice: E072)
Catasto Fabbricati	Provincia di PAVIA Foglio: 1 Particella: 1540 Sub.: 2

INTESTATO

1		(1) Proprieta' per 1/1
---	--	------------------------

Unità immobiliare dal 19/06/2012

N.	DATI IDENTIFICATIVI				DATI DI CLASSAMENTO							DATI DERIVANTI DA
	Sezione	Foglio	Particella	Sub	Zona Cens.	Micro Zona	Categoria	Classe	Consistenza	Superficie Catastale	Rendita	
1	Urbana	1	1540	2	2		D/2				Euro 69.731,40	VARIAZIONE NEL CLASSAMENTO del 19/06/2012 protocollo n. PV0133750 in atti dal 19/06/2012 VARIAZIONE DI CLASSAMENTO (n. 14346.1/2012)
Indirizzo												
Annotazioni (Classamento e rendita validati (D.M. 701/94))												

Mappali Terreni Correlati

Codice Comune E072 - Sezione - Foglio 1 - Particella 1540

Situazione dell'unità immobiliare dal 27/06/2011

N.	DATI IDENTIFICATIVI				DATI DI CLASSAMENTO							DATI DERIVANTI DA
	Sezione	Foglio	Particella	Sub	Zona Cens.	Micro Zona	Categoria	Classe	Consistenza	Superficie Catastale	Rendita	
1	Urbana	1	1540	2	2		D/2				Euro 69.731,40	VARIAZIONE del 27/06/2011 protocollo n. PV0200758 in atti dal 27/06/2011 DIVISIONE- VARIAZIONE DI TOPONOMASTICA (n. 94023.1/2011)
Indirizzo												
Annotazioni (Classamento e rendita proposti (D.M. 701/94))												



Direzione Provinciale di Pavia
Ufficio Provinciale - Territorio
Servizi Catastali

Visura storica per immobile

Situazione degli atti informatizzati dall'impianto meccanografico al 19/01/2022

Data: 19/01/2022 - Ora: 09.33.07 Segue

Visura n.: T46052 Pag: 3

Situazione degli intestati dal 27/07/2006

N.	DATI ANAGRAFICI	CODICE FISCALE	DIRITTI E ONERI REALI
1			(1) Proprieta' per 1000/1000 fino al 27/06/2011

DATI DERIVANTI DA (del 27/07/2006 protocollo n. PY0133381 in atti dal 27/07/2006 Registrazione: VARIAZIONE PER MODIFICA IDENTIFICATIVO (n. 41736.1/2006)

Situazione dell'unità immobiliare che ha originato il precedente dal 25/06/2002

N.	DATI IDENTIFICATIVI				DATI DI CLASSAMENTO							DATI DERIVANTI DA
	Sezione Urbana	Foglio 1	Particella 566	Sub	Zona Cens.	Micro Zona	Categoria D/2	Classe	Consistenza	Superficie Catastale	Rendita Euro 117.767,67	
1			567		1							VARIAZIONE TOPONOMASTICA del 25/06/2002 protocollo n. 172869 in atti dal 25/06/2002 VARIAZIONE DI TOPONOMASTICA (n. 36643.1/2002)

Indirizzo

Annotazioni classamento proposto (D.M. 701/94)

Situazione dell'unità immobiliare dal 22/12/1998

N.	DATI IDENTIFICATIVI				DATI DI CLASSAMENTO							DATI DERIVANTI DA
	Sezione Urbana	Foglio 1	Particella 566	Sub	Zona Cens.	Micro Zona	Categoria D/2	Classe	Consistenza	Superficie Catastale	Rendita Euro 117.767,67 L. 228.030.000	
1			567		1							VARIAZIONE del 22/12/1998 in atti dal 22/12/1998 VARIAZIONE PER ATTRIBUZIONE RENDITA (n. M00869.1/1998)

Indirizzo

Notifica

Annotazioni

Partita 921

Mod.58

classamento proposto (D.M. 701/94)

Situazione dell'unità immobiliare dal 16/03/1992

N.	DATI IDENTIFICATIVI				DATI DI CLASSAMENTO							DATI DERIVANTI DA
	Sezione Urbana	Foglio 1	Particella 566	Sub	Zona Cens.	Micro Zona	Categoria	Classe	Consistenza	Superficie Catastale	Rendita	
1			567		1							VARIAZIONE del 16/03/1992 in atti dal 23/03/1992 DIVERSA DISTRIBUZIONE DEGLI SPAZI INTERNI, VAR DELLA DESTINAZIONE (n. 329.1/1992)



Direzione Provinciale di Pavia
Ufficio Provinciale - Territorio
Servizi Catastali

Data: 19/01/2022 - Ora: 09.33.07 Fine

Visura n.: T46052 Pag: 4

Visura storica per immobile

Situazione degli atti informatizzati dall'impianto meccanografico al 19/01/2022

Indirizzo			
Notifica	Partita	921	Mod.58 -

Situazione dell'unità immobiliare dall'impianto meccanografico

N.	DATI IDENTIFICATIVI				DATI DI CLASSAMENTO							DATI DERIVANTI DA
	Sezione Urbana	Foglio	Particella	Sub	Zona Cens.	Micro Zona	Categoria	Classe	Consistenza	Superficie Catastale	Rendita	
1		1	566									Impianto meccanografico del 30/06/1987
			567									

Indirizzo			
Notifica	Partita	921	Mod.58 -

Situazione degli intestati dall'impianto meccanografico

N.	DATI ANAGRAFICI	CODICE FISCALE	DIRITTI E ONERI REALI
1			(1) Proprieta' per 1000/1000 fino al 27/07/2006
DATI DERIVANTI DA		Impianto meccanografico del 30/06/1987	

Unità immobiliari n. 1

Tributi erariali: Euro 0,90

Visura telematica

* Codice Fiscale Validato in Anagrafe Tributaria



Direzione Provinciale di Pavia
Ufficio Provinciale - Territorio
Servizi Catastali

Data: 19/01/2022 - Ora: 09.36.43 Segue

Visura n.: T48572 Pag: 1

Visura storica per immobile

Situazione degli atti informatizzati dall'impianto meccanografico al 19/01/2022

Dati della richiesta	Comune di GODIASCO SALICE TERME (Codice: E072)
Catasto Fabbricati	Provincia di PAVIA Foglio: 1 Particella: 1540 Sub.: 3

INTESTATO

1	(1) Proprieta' per 1/1
---	------------------------

Unità immobiliare dal 19/06/2012

N.	DATI IDENTIFICATIVI				DATI DI CLASSAMENTO						DATI DERIVANTI DA	
	Sezione Urbana	Foglio	Particella	Sub	Zona Cens.	Micro Zona	Categoria	Classe	Consistenza	Superficie Catastale		Rendita
1		1	1540	3	2		D/8				Euro 14.724,60	VARIAZIONE NEL CLASSAMENTO del 19/06/2012 protocollo n. PV0133750 in atti dal 19/06/2012 VARIAZIONE DI CLASSAMENTO (n. 14346.1/2012)
Indirizzo												
Annotazioni												

Mappali Terreni Correlati

Codice Comune E072 - Sezione - Foglio 1 - Particella 1540

Situazione dell'unità immobiliare dal 27/06/2011

N.	DATI IDENTIFICATIVI				DATI DI CLASSAMENTO						DATI DERIVANTI DA	
	Sezione Urbana	Foglio	Particella	Sub	Zona Cens.	Micro Zona	Categoria	Classe	Consistenza	Superficie Catastale		Rendita
1		1	1540	3	2		D/8				Euro 14.724,60	VARIAZIONE del 27/06/2011 protocollo n. PV0200758 in atti dal 27/06/2011 DIVISIONE- VARIAZIONE DI TOPONOMASTICA (n. 94023.1/2011)
Indirizzo												
Annotazioni												



Direzione Provinciale di Pavia
Ufficio Provinciale - Territorio
Servizi Catastali

Visura storica per immobile

Situazione degli atti informatizzati dall'impianto meccanografico al 19/01/2022

Data: 19/01/2022 - Ora: 09.36.43 Segue

Visura n.: T48572 Pag: 2

Situazione degli intestati dal 15/01/2013

N.	DATI ANAGRAFICI	CODICE FISCALE	DIRITTI E ONERI REALI
1			(1) Proprietà per 1/1
DATI DERIVANTI DA: ... dal 15/01/2013 protocollo n. PV0164585 Voltura in atti dal 12/12/2010 Repertorio n.: 292681 Rogante: DOTT ACCOLLA F Sede: CASTEGGIO Registrazione: UU Sede: PAVIA n: 520 del 08/02/2013 TRASFORMAZIONE DI SOCIETA' (n. 10961.1/2016)			

Situazione degli intestati dal 27/06/2011

N.	DATI ANAGRAFICI	CODICE FISCALE	DIRITTI E ONERI REALI
1			(1) Proprietà per 1000/1000 fino al 15/01/2013
DATI DERIVANTI DA: ... dal 27/06/2011 protocollo n. PV0200758 in atti dal 27/06/2011 Registrazione: DIVISIONE-VARIAZIONE DI TOPONOMASTICA (n. 94023.1/2011)			

Situazione dell'unità immobiliare che ha originato il precedente dal 09/07/2009

N.	DATI IDENTIFICATIVI							DATI DI CLASSAMENTO				Rendita	DATI DERIVANTI DA
	Sezione Urbana	Foglio 1	Particella 1540 1541	Sub	Zona Cens. 1	Micro Zona	Categoria D/2	Classe	Consistenza	Superficie Catastale			
1											Euro 117.767,67	VARIAZIONE NEL CLASSAMENTO del 09/07/2009 protocollo n. PV0194714 in atti dal 09/07/2009 VARIAZIONE DI CLASSAMENTO (n. 49774.1/2009)	

Indirizzo: ...
Annotazioni: ... classamento e rendita proposti (D.M. 701/94)

Situazione dell'unità immobiliare dal 27/07/2006

N.	DATI IDENTIFICATIVI							DATI DI CLASSAMENTO				Rendita	DATI DERIVANTI DA
	Sezione Urbana	Foglio 1	Particella 1540 1541	Sub	Zona Cens. 1	Micro Zona	Categoria D/2	Classe	Consistenza	Superficie Catastale			
1											Euro 117.767,67	Variazione del 27/07/2006 protocollo n. PV0133381 in atti dal 27/07/2006 VARIAZIONE PER MODIFICA IDENTIFICATIVO (n. 41736.1/2006)	

Indirizzo: ...
Annotazioni: ... classamento e rendita proposti (D.M. 701/94)



Direzione Provinciale di Pavia
Ufficio Provinciale - Territorio
Servizi Catastali

Data: 19/01/2022 - Ora: 09.36.43 Fine

Visura n.: T48572 Pag: 4

Visura storica per immobile

Situazione degli atti informatizzati dall'impianto meccanografico al 19/01/2022

Indirizzo		Partita	921	Mod.58	-
Notifica	-				

Situazione dell'unità immobiliare dall'impianto meccanografico

N.	DATI IDENTIFICATIVI				DATI DI CLASSAMENTO						DATI DERIVANTI DA	
	Sezione	Foglio	Particella	Sub	Zona Cens.	Micro Zona	Categoria	Classe	Consistenza	Superficie Catastale		Rendita
1	Urbana	1	566									Impianto meccanografico del 30/06/1987
			567									

Indirizzo		Partita	921	Mod.58	-
Notifica	-				

Situazione degli intestati dall'impianto meccanografico

N.	DATI ANAGRAFICI	CODICE FISCALE	DIRITTI E ONERI REALI
1			(1) Proprieta' per 1000/1000 fino al 27/07/2006

DATI DERIVANTI DA (Impianto meccanografico del 30/06/1987)

Unità immobiliari n. 1

Tributi erariali: Euro 0,90

Visura telematica

* Codice Fiscale Validato in Anagrafe Tributaria



Direzione Provinciale di Pavia
Ufficio Provinciale - Territorio
Servizi Catastali

Data: 19/01/2022 - Ora: 09.40.08 Segue

Visura n.: T51137 Pag: 1

Visura storica per immobile

Situazione degli atti informatizzati dall'impianto meccanografico al 19/01/2022

Dati della richiesta	Comune di GODIASCO SALICE TERME (Codice: E072)
	Provincia di PAVIA
Catasto Fabbricati	Foglio: 1 Particella: 1540 Sub.: 4

INTESTATO

		(1) Proprieta' per 1/1
--	--	------------------------

Unità immobiliare dal 19/06/2012

N.	DATI IDENTIFICATIVI				DATI DI CLASSAMENTO							DATI DERIVANTI DA
	Sezione Urbana	Foglio	Particella	Sub	Zona Cens.	Micro Zona	Categoria	Classe	Consistenza	Superficie Catastale	Rendita	
1		1	1540	4			In corso di definiz.					VARIAZIONE del 19/06/2012 protocollo n. PV0133607 in atti dal 19/06/2012 VERIFICA STATO ATTUALE U. 1. (n. 14326.1/2012)

Indirizzo	
Annotazioni	(in merito: stato dell'unità) conservata e seguita in ... 5/2012

Mappali Terreni Correlati
Codice Comune E072 - Sezione - Foglio 1 - Particella 1540

Situazione dell'unità immobiliare dal 27/06/2011

N.	DATI IDENTIFICATIVI				DATI DI CLASSAMENTO							DATI DERIVANTI DA
	Sezione Urbana	Foglio	Particella	Sub	Zona Cens.	Micro Zona	Categoria	Classe	Consistenza	Superficie Catastale	Rendita	
1		1	1540	4			In corso di definiz.					VARIAZIONE del 27/06/2011 protocollo n. PV0200758 in atti dal 27/06/2011 DIVISIONE- VARIAZIONE DI TOPONOMASTICA (n. 94023.1/2011)

Indirizzo	
------------------	--



Direzione Provinciale di Pavia
Ufficio Provinciale - Territorio
Servizi Catastali

Visura storica per immobile

Situazione degli atti informatizzati dall'impianto meccanografico al 19/01/2022

Data: 19/01/2022 - Ora: 09.40.08 Segue

Visura n.: T51137 Pag: 2

Situazione degli intestati dal 15/01/2013

N.	DATI ANAGRAFICI	CODICE FISCALE	DIRITTI E ONERI REALI
1			(1) Proprieta' per 1/1
DATI D. 15/01/2013 protocollo n. PV0164585 Voltura in atti dal n. 292681 Rogante: DOTT ACCOLLA F Sede: CASTEGGIO			
Registrazione: UU Sede: PAVIA n: 520 del 08/02/2013 TRASFORMAZIONE DI SOCIETA' (n. 10961.1/2016)			

Situazione degli intestati dal 27/06/2011

N.	DATI ANAGRAFICI	CODICE FISCALE	DIRITTI E ONERI REALI
1			(1) Proprieta' per 1000/1000 fino al 15/01/2013
DATI D. 27/06/2011 protocollo n. PV0200758 in atti dal 27/06/2011 Registrazione: DIVISIONE-VARIAZIONE DI TOPONOMASTICA (n. 94023.1/2011)			

Situazione dell'unità immobiliare che ha originato il precedente dal 09/07/2009

N.	DATI IDENTIFICATIVI				DATI DI CLASSAMENTO						DATI DERIVANTI DA	
	Sezione Urbana	Foglio	Particella	Sub	Zona Cens.	Micro Zona	Categoria	Classe	Consistenza	Superficie Catastale		Rendita
1		1	1540		1		D/2				Euro 117.767,67	VARIAZIONE NEL CLASSAMENTO del 09/07/2009 protocollo n. PV0194714 in atti dal 09/07/2009 VARIAZIONE DI CLASSAMENTO (n. 49774.1/2009)
			1541									
Indirizzo												
Annotazioni classamento e rendita non risultanti entro i termini previsti dalla data di iscrizione in atti della dichiarazione (D.M. 701/94)												

Situazione dell'unità immobiliare dal 27/07/2006

N.	DATI IDENTIFICATIVI				DATI DI CLASSAMENTO						DATI DERIVANTI DA	
	Sezione Urbana	Foglio	Particella	Sub	Zona Cens.	Micro Zona	Categoria	Classe	Consistenza	Superficie Catastale		Rendita
1		1	1540		1		D/2				Euro 117.767,67	Variazione del 27/07/2006 protocollo n. PV0133381 in atti dal 27/07/2006 VARIAZIONE PER MODIFICA IDENTIFICATIVO (n. 41736.1/2006)
			1541									
Indirizzo												
Annotazioni classamento e rendita proposti (D.M. 701/94)												



Direzione Provinciale di Pavia
Ufficio Provinciale - Territorio
Servizi Catastali

Data: 19/01/2022 - Ora: 09.41.44 Segue

Visura n.: T52309 Pag: 1

Visura storica per immobile

Situazione degli atti informatizzati dall'impianto meccanografico al 19/01/2022

Dati della richiesta	Comune di GODIASCO SALICE TERME (Codice: E072)
Catasto Fabbricati	Provincia di PAVIA Foglio: 1 Particella: 1540 Sub.: 5

INTESTATO

1	(1) Proprieta' per 1/1
---	------------------------

Unità immobiliare dal 27/06/2011

N.	DATI IDENTIFICATIVI				DATI DI CLASSAMENTO							DATI DERIVANTI DA
	Sezione Urbana	Foglio	Particella	Sub	Zona Cens.	Micro Zona	Categoria	Classe	Consistenza	Superficie Catastale	Rendita	
1		1	1540	5			lastrico solare		252 m ²			VARIAZIONE del 27/06/2011 protocollo n. PV0200758 in atti dal 27/06/2011 DIVISIONE- VARIAZIONE DI TOPONOMASTICA (n. 94023.1/2011)

Indirizzo

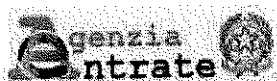
Mappali Terreni Correlati
Codice Comune E072 - Sezione - Foglio 1 - Particella 1540

Situazione degli intestati dal 15/01/2013

N.	DATI ANAGRAFICI	CODICE FISCALE	DIRITTI E ONERI REALI
1			(1) Proprieta' per 1/1
DATI DERIVANTI DA	ISTRUMENTO (ATTO PUBBLICO) del 15/01/2013 protocollo n. PV0164585 Voltura in atti dal 12/12/2016 Repertorio n.: 292681 Rogante: DOTT ACCOLLA F Sede: CASTEGGIO Registrazione: UU Sede: PAVIA n: 520 del 08/02/2013 TRASFORMAZIONE DI SOCIETA' (n. 10961.1/2016)		

Situazione degli intestati dal 27/06/2011

N.	DATI ANAGRAFICI	CODICE FISCALE	DIRITTI E ONERI REALI
1			(1) Proprieta' per 1000/1000 fino al 15/01/2013
DATI DERIVANTI DA	VARIAZIONE del 27/06/2011 protocollo n. PV0200758 in atti dal 27/06/2011 Registrazione: DIVISIONE-VARIAZIONE DI TOPONOMASTICA (n. 94023.1/2011)		



Direzione Provinciale di Pavia
Ufficio Provinciale - Territorio
Servizi Catastali

Visura storica per immobile

Situazione degli atti informatizzati dall'impianto meccanografico al 19/01/2022

Data: 19/01/2022 - Ora: 09.41.44 Segue

Visura n.: TS2309 Pag: 2

Situazione dell'unità immobiliare che ha originato il precedente dal 09/07/2009

N.	DATI IDENTIFICATIVI				DATI DI CLASSAMENTO						DATI DERIVANTI DA	
	Sezione	Foglio	Particella	Sub	Zona Cens.	Micro Zona	Categoria	Classe	Consistenza	Superficie Catastale		Rendita
1	Urbana	1	1540		1		D/2				Euro 117.767,67	VARIAZIONE NEL CLASSAMENTO del 09/07/2009 protocollo n. PV0194714 in atti dal 09/07/2009 VARIAZIONE DI CLASSAMENTO (n. 49774.1/2009)
			1541									

Indirizzo

Annotazioni

classamento e rendita non rettificati entro dodici mesi dalla data di iscrizione in atti della dichiarazione (D.M. 701/94)

Situazione dell'unità immobiliare dal 27/07/2006

N.	DATI IDENTIFICATIVI				DATI DI CLASSAMENTO						DATI DERIVANTI DA	
	Sezione	Foglio	Particella	Sub	Zona Cens.	Micro Zona	Categoria	Classe	Consistenza	Superficie Catastale		Rendita
1	Urbana	1	1540		1		D/2				Euro 117.767,67	Variazione del 27/07/2006 protocollo n. PV0133381 in atti dal 27/07/2006 VARIAZIONE PER MODIFICA IDENTIFICATIVO (n. 41736.1/2006)
			1541									

Indirizzo

Annotazioni

classamento e rendita proposti (D.M. 701/94)

Situazione degli intestati dal 27/07/2006

N.	DATI ANAGRAFICI	CODICE FISCALE	DIRITTI E ONERI REALI
1			(1) Proprietà per 1000/1000 fino al 27/06/2011

DATI DERIVANTI DA: n. PV0133381 in atti dal 27/07/2006 Registrazione: VARIAZIONE PER MODIFICA IDENTIFICATIVO (n. 41736.1/2006)

Situazione dell'unità immobiliare che ha originato il precedente dal 25/06/2002

N.	DATI IDENTIFICATIVI				DATI DI CLASSAMENTO						DATI DERIVANTI DA	
	Sezione	Foglio	Particella	Sub	Zona Cens.	Micro Zona	Categoria	Classe	Consistenza	Superficie Catastale		Rendita
1	Urbana	1	566		1		D/2				Euro 117.767,67	VARIAZIONE TOPONOMASTICA del 25/06/2002 protocollo n. 172869 in atti dal 25/06/2002 VARIAZIONE DI TOPONOMASTICA (n. 36643.1/2002)
			567									

Indirizzo

classamento proposto (D.M. 701/94)

Situazione dell'unità immobiliare dal 22/12/1998 Segue

N.	DATI IDENTIFICATIVI				DATI DI CLASSAMENTO							DATI DERIVANTI DA
	Sezione Urbana	Foglio	Particella	Sub	Zona Cens.	Micro Zona	Categoria	Classe	Consistenza	Superficie Catastale	Rendita	
1		1	566		1		D/2				Euro 117.767,67 L. 228.030.000	VARIAZIONE del 22/12/1998 in atti dal 22/12/1998 VARIAZIONE PER ATTRIBUZIONE RENDITA (n. M00869.1/1998)
			567									

Indirizzo

Notifica

Partita 921 Mod.58

classamento proposto (D.M. 701/94)

Situazione dell'unità immobiliare dal 16/03/1992

N.	DATI IDENTIFICATIVI				DATI DI CLASSAMENTO							DATI DERIVANTI DA
	Sezione Urbana	Foglio	Particella	Sub	Zona Cens.	Micro Zona	Categoria	Classe	Consistenza	Superficie Catastale	Rendita	
1		1	566		1							VARIAZIONE del 16/03/1992 in atti dal 23/03/1992 DIVERSA DISTRIBUZIONE DEGLI SPAZI INTERNI, VAR DELLA DESTINAZIONE (n. 329.1/1992)
			567									

Indirizzo

Notifica

Partita 921 Mod.58

Situazione dell'unità immobiliare dall'impianto meccanografico

N.	DATI IDENTIFICATIVI				DATI DI CLASSAMENTO							DATI DERIVANTI DA
	Sezione Urbana	Foglio	Particella	Sub	Zona Cens.	Micro Zona	Categoria	Classe	Consistenza	Superficie Catastale	Rendita	
1		1	566									Impianto meccanografico del 30/06/1987
			567									

Indirizzo

Notifica


Partita 921 Mod.58

Situazione degli intestati dall'impianto meccanografico

N.	DATI ANAGRAFICI	CODICE FISCALE	DIRITTI E ONERI REALI
1			(1) Proprieta' per 1000/1000 fino al 27/07/2006
DATI DERIVANTI DA del 30/06/1987			

Unità immobiliari n. 1

Tributi erariali: Euro 0,90



Data: 19/01/2022 - Ora: 09.41.44 Fine

Visura n.: T52309 Pag: 3

Visura storica per immobile

Situazione degli atti informatizzati dall'impianto meccanografico al 19/01/2022

Visura telematica

* Codice Fiscale Validato in Anagrafe Tributaria



Direzione Provinciale di Pavia
Ufficio Provinciale - Territorio
Servizi Catastali

Data: 19/01/2022 - Ora: 09.44.23 Segue

Visura n.: T54315 Pag: 1

Visura storica per immobile

Situazione degli atti informatizzati dall'impianto meccanografico al 19/01/2022

Dati della richiesta	Comune di GODIASCO SALICE TERME (Codice: E072)
Catasto Fabbricati	Provincia di PAVIA Foglio: 1 Particella: 1541

INTESTATO

1	(1) Proprieta' per 1/1
---	------------------------

Unità immobiliare dal 19/06/2012


N.	DATI IDENTIFICATIVI				DATI DI CLASSAMENTO						DATI DERIVANTI DA	
	Sezione	Foglio	Particella	Sub	Zona Cens.	Micro Zona	Categoria	Classe	Consistenza	Superficie Catastale		Rendita
1	Urbana	1	1541		2		D/1				Euro 106,23	VARIAZIONE NEL CLASSAMENTO del 19/06/2012 protocollo n. PV0133751 in atti dal 19/06/2012 VARIAZIONE DI CLASSAMENTO (n. 14347.1/2012)
Indirizzo												
effettuata con prot. n. PV0200319/2012 del 19/10/12												
Notifica												
Partita Mod.58												
Annotazioni												
di studio; classamento e rendita rettificati (d.m. 701/94)												

Mappali Terrei Correlati

Codice Comune E072 - Sezione - Foglio 1 - Particella 1541

Situazione dell'unità immobiliare dal 27/06/2011

N.	DATI IDENTIFICATIVI				DATI DI CLASSAMENTO						DATI DERIVANTI DA	
	Sezione	Foglio	Particella	Sub	Zona Cens.	Micro Zona	Categoria	Classe	Consistenza	Superficie Catastale		Rendita
1	Urbana	1	1541		2		D/1				Euro 57,96	VARIAZIONE del 27/06/2011 protocollo n. PV0200758 in atti dal 27/06/2011 DIVISIONE- VARIAZIONE DI TOPONOMASTICA (n. 94023.1/2011)
Indirizzo												
Annotazioni												
classamento e rendita proposti (d.m. 701/94)												



Direzione Provinciale di Pavia
Ufficio Provinciale - Territorio
Servizi Catastali

Visura storica per immobile

Situazione degli atti informatizzati dall'impianto meccanografico al 19/01/2022

Data: 19/01/2022 - Ora: 09,44,23 Segue

Visura n.: T54315 Pag: 2

Situazione degli intestati dal 15/01/2013

N.	DATI ANAGRAFICI	CODICE FISCALE	DIRITTI E ONERI REALI
1			(1) Proprietà per 1/1
DATI DERIVANTI DA			
INSTRUMENTO (ATTI) del 15/01/2013 protocollo n. PV0164585 Voltura in atti da Registrazione: UU Sede: PAVIA n. 520 del 08/02/2013 TRASFORMAZIONE DI SOCIETA' (n. 10961.1/2016) n. 292681 Rogante: DOTT ACCOLLA F Sede: CASTEGGIO			

Situazione degli intestati dal 27/06/2011

N.	DATI ANAGRAFICI	CODICE FISCALE	DIRITTI E ONERI REALI
1			(1) Proprietà per 1000/1000 fino al 15/01/2013
DATI DERIVANTI DA			
VARIAZIONE del 27/06/2011 protocollo n. PV0200758 in atti dal 27/06/2011 Registrazione: DIVISIONE-VARIAZIONE DI TOPONOMASTICA (n. 94023.1/2011)			

Situazione dell'unità immobiliare che ha originato il precedente dal 09/07/2009

N.	DATI IDENTIFICATIVI				DATI DI CLASSAMENTO						DATI DERIVANTI DA	
	Sezione	Foglio	Particella	Sub	Zona Cens.	Micro Zona	Categoria	Classe	Consistenza	Superficie Catastale		Rendita
1	Urbana	1	1540		1		D/2				Euro 117.767,67	VARIAZIONE NEL CLASSAMENTO del 09/07/2009 protocollo n. PV0194714 in atti dal 09/07/2009 VARIAZIONE DI CLASSAMENTO (n. 49774.1/2009)
Indirizzo			classamento e rendita non rettificati entro dodici mesi dalla data di iscrizione in atti della dichiarazione (D.M. 701/94)									
Annotazioni												

Situazione dell'unità immobiliare dal 27/07/2006

N.	DATI IDENTIFICATIVI				DATI DI CLASSAMENTO						DATI DERIVANTI DA	
	Sezione	Foglio	Particella	Sub	Zona Cens.	Micro Zona	Categoria	Classe	Consistenza	Superficie Catastale		Rendita
1	Urbana	1	1540		1		D/2				Euro 117.767,67	Variazione del 27/07/2006 protocollo n. PV0133381 in atti dal 27/07/2006 VARIAZIONE PER MODIFICA IDENTIFICATIVO (n. 41736.1/2006)
Indirizzo			classamento e rendita proposti (D.M. 701/94)									
Annotazioni												



Direzione Provinciale di Pavia
Ufficio Provinciale - Territorio
Servizi Catastali

Visura storica per immobile

Situazione degli atti informatizzati dall'impianto meccanografico al 19/01/2022

Data: 19/01/2022 - Ora: 09.44.23 Segue

Visura n.: T54315 Pag: 3

Situazione degli intestati dal 27/07/2006

N.	DATI ANAGRAFICI	CODICE FISCALE	DIRITTI E ONERI REALI
1			(1) Proprieta' per 1000/1000 fino al 27/06/2011

DATI DERIVANTI DA [] in atti dal 27/07/2006 Registrazione: VARIAZIONE PER MODIFICA IDENTIFICATIVO (n. 41736.1/2006)

Situazione dell'unità immobiliare che ha originato il precedente dal 25/06/2002

N.	DATI IDENTIFICATIVI				DATI DI CLASSAMENTO							DATI DERIVANTI DA
	Sezione Urbana	Foglio 1	Particella 566	Sub	Zona Cens. 1	Micro Zona	Categoria D/2	Classe	Consistenza	Superficie Catastale	Rendita Euro 117.767,67	
1												VARIAZIONE TOPONOMASTICA del 25/06/2002 protocollo n. 172869 in atti dal 25/06/2002 VARIAZIONE DI TOPONOMASTICA (n. 36643.1/2002)

Indirizzo
Annotazioni

Situazione dell'unità immobiliare dal 22/12/1998

N.	DATI IDENTIFICATIVI				DATI DI CLASSAMENTO							DATI DERIVANTI DA
	Sezione Urbana	Foglio 1	Particella 566	Sub	Zona Cens. 1	Micro Zona	Categoria D/2	Classe	Consistenza	Superficie Catastale	Rendita Euro 117.767,67 L. 228.030,000	
1												VARIAZIONE del 22/12/1998 in atti dal 22/12/1998 VARIAZIONE PER ATTRIBUZIONE RENDITA (n. M00869.1/1998)

Indirizzo
Notifica
Annotazioni

Partita 921 Mod.58

classamento proposto (D.M. 701/94)

Situazione dell'unità immobiliare dal 16/03/1992

N.	DATI IDENTIFICATIVI				DATI DI CLASSAMENTO							DATI DERIVANTI DA
	Sezione Urbana	Foglio 1	Particella 566	Sub	Zona Cens. 1	Micro Zona	Categoria	Classe	Consistenza	Superficie Catastale	Rendita	
1												VARIAZIONE del 16/03/1992 in atti dal 23/03/1992 DIVERSA DISTRIBUZIONE DEGLI SPAZI INTERNI, VAR DELLA DESTINAZIONE (n. 329.1/1992)

Indirizzo
Annotazioni



Direzione Provinciale di Pavia
Ufficio Provinciale - Territorio
Servizi Catastali

Data: 19/01/2022 - Ora: 09.44.24 Fine

Visura n.: T54315 Pag: 4

Visura storica per immobile

Situazione degli atti informatizzati dall'impianto meccanografico al 19/01/2022

Indirizzo		Partita	921	Mod.58	-
Notifica					

Situazione dell'unità immobiliare dall'impianto meccanografico

N.	DATI IDENTIFICATIVI				DATI DI CLASSAMENTO						DATI DERIVANTI DA	
	Sezione	Foglio	Particella	Sub	Zona Cens.	Micro Zona	Categoria	Classe	Consistenza	Superficie Catastale		Rendita
1	Urbana	1	566									Impianto meccanografico del 30/06/1987
			567									

Indirizzo		Partita	921	Mod.58	-
Notifica					

Situazione degli intestati dall'impianto meccanografico

N.	DATI ANAGRAFICI	CODICE FISCALE	DIRITTI E ONERI REALI
1			(1) Proprieta' per 1000/1000 fino al 27/07/2006

DATI DERIVANTI DA	
-------------------	--

Unità immobiliari n. 1

Tributi erariali: Euro 0,90

Visura telematica

* Codice Fiscale Validato in Anagrafe Tributaria