



TRIBUNALE di VICENZA
SEZIONE ESECUZIONI IMMOBILIARI
Esecuzione immobiliare R.G. n. 340/2022

Giudice dell'Esecuzione: **Dr. M. Nitti**

Creditore procedente: **XXX**

Debitori: _____

Custode: **IVG Vicenza**

RAPPORTO DI VALUTAZIONE

Ai sensi dell'art. 173 bis d.a. c.p.c., come modificato per effetto del D.L. 83/2015

LOTTO 4

Terreni

Bassano del Grappa – Via Chiesa, località Rubbio (Vi)

Esperto incaricato: **arch. Emanuela Sbrissa**

Iscritto all'Ordine degli Architetti P.P.C. della Provincia di Padova al n° 1780

Iscritto all'Albo dei CTU del Tribunale di Padova al n° 2479

con studio a Bassano del Grappa (VI) Largo Parolini n. 79 – tel. 0424.524593 fax 0424.231631

email: emanuela@giupi.it - pec: emanuela.sbrissa@archiworldpec.it



1. SCHEDA SINTETICA E INDICEProcedura **E.I. n. 340/2022 R.G.**

Giudice dr. M. Nitti

Udienza ex art. 569 c.p.c. del 12.10.2023

Esperto Arch. Emanuela Sbrissa

Diritto pignorato (cfr pag. 3): quota 1/1 proprietà**Tipologia bene** (cfr pag. 3): terreno a pascolo**Ubicazione** (cfr pag. 3): Comune di Bassano del Grappa, località Rubbio, Via Chiesa**Dati Catastali attuali** (cfr pag. 8): Comune di Bassano del Grappa-Sez. Valrovina, Catasto Terreni, foglio 8

P.lla 79, pascolo, cl. 2, mq 740, r.d.€ 0,96 – r.a. € 0,79

P.lla 90, seminativo, cl. 3, mq 1286, r.d.€ 3,65 – r.a. € 3,65

P.lla 229, pascolo, cl. 2, mq 3973, r.d.€ 5,13 – r.a. € 4,10

Stato (cfr pag. 7): buono**Situazione urbanistico/edilizia** (cfr pag.15): conforme – vedasi Attestazione urbanistica in allegato**Valore di mercato** (cfr pag.16): €. 13.000,00**Valore di vendita forzata proposto** (cfr pag.17): €. **11.100,00****Vendibilità/appetibilità** (pag.17): scarsa**Iniziative di vendita** (cfr pag. 18): siti internet specializzati, quotidiani d'informazione locali/nazionali, forme di pubblicità commerciale, cartello informativo al di fuori della proprietà**Occupazione** (cfr pag. 9): nella disponibilità dell'esecutato**Titolo di occupazione** (cfr pag.9): Atto di Compravendita del Notaio G. Fietta del 07.08.2003 rep. 129041.**Problemi particolari – informazioni utili - criticità** (cfr pag. 18): terreni in pendenza, accessibili da strada pubblica denominata Via Chiesa.



2. SVOLGIMENTO DELLE OPERAZIONI₁

Data nomina: 11.10.2022

Data udienza: 12.10.2023

Operazioni svolte dall’C.T.U.

1. studio documenti di causa;
2. acquisizione documentali (anagrafiche, ipotecarie, catastali e notarili, ecc.) per verifiche preliminari;
3. verifiche anagrafiche, ipotecarie, catastali, urbanistiche, condominiali, geo-riferimenti su immobili per acquisizione documenti necessari alla relazione di stima con I.V.S. e alla verifica della conformità edilizia e catastale dell’immobile;
4. Richiesta C.D.U. e documentazione urbanistica c/o Comune di Bassano del Grappa;
5. Acquisizione di Atti notarili e documenti tramite canali informatici e postali;
6. 16.11.2022 – accesso con Custode Giudiziario e rappresentante società esecutata. Esecuzione rilievo fotografico;
7. Ricerca immobili comparabili a quelli oggetti di stima con verifiche ipotecarie, catastali, documentali, notarili, geolocalizzazione e foto di immobili simili; relazione di stima con riferimento agli I.V.S. (International Valuation Standards), ricerca valori agricoli medi provincia di Vicenza;
8. Richiesta ad Astalegale Spa dati aggiudicazioni aste nel Comune di Bassano del Grappa;
9. Invio della relazione di stima alle parti;
10. Deposito della relazione finale con eventuali osservazioni e risposte.

3. IDENTIFICAZIONE DIRITTI REALI BENI E DESCRIZIONE IMMOBILI

3.1 Diritto

Quota di 1/1 piena proprietà - _____

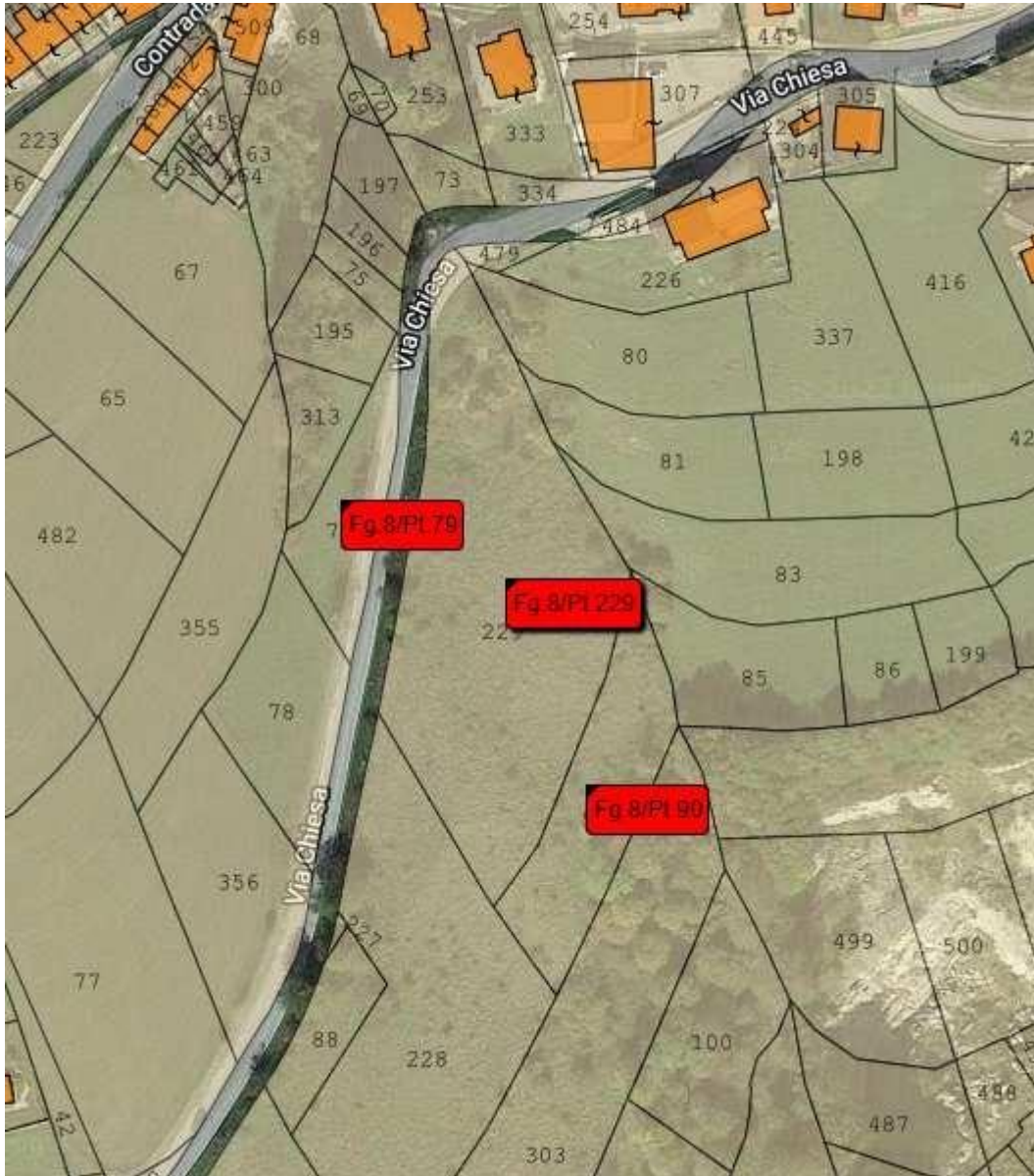
3.2 Descrizione sintetica

Il bene oggetto di procedura esecutiva è un appezzamento di terreno sito in zona montana catastalmente individuato al C.T. del Comune di Bassano del Grappa – sez. Valrovina, fg 8 p.lla 79-90-229

Trattasi di terreni di forma regolare, in pendenza, lasciati a pascolo; le p.lla 79 e p.lla 229 sono accessibili direttamente da Via Chiesa. La p.lla 90 è contigua alla p.lla 229 e accessibile da essa.



Si riporta nel seguito ortofoto.



3.3 Descrizione generale

Appezamento di terreno tenuto a prato di forma regolare e in pendenza, situato a circa 1000 metri d'altezza nel Comune di Bassano del Grappa, in località Rubbio, a Sud-Est rispetto il centro della frazione, direttamente collegato alla rete stradale con Via Chiesa, nelle vicinanze del centro abitato dove si trovano i principali servizi (negozi, bar, ristorante, chiesa, etc.).

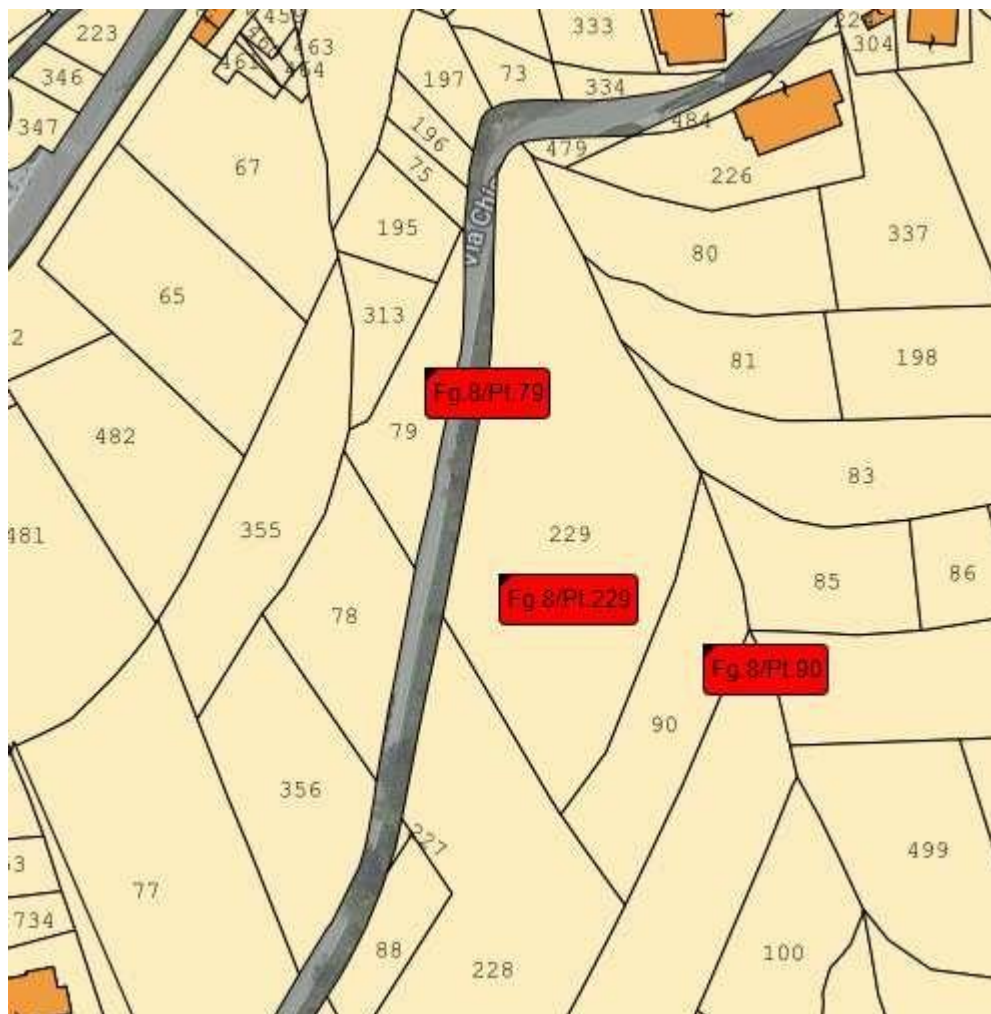
La superficie catastale totale dell'appezamento del terreno è di 5999 mq (come da visura catastale).

N.B.: si precisa che non sono stati effettuati rilievi topografici, ambientali, analisi e/o verifiche del suolo e/o sottosuolo e/o altri accertamenti, in quanto non oggetto di incarico. Le superfici delle aree dei terreni sono state ricavate dai dati riportati nelle visure catastali e pertanto




possono essere suscettibili di variazioni a seguito di rilievi topografici esatti. Ogni specifica attività di verifica dimensionale ed eventuale riconfinamento, tramite rilievo topografico o altro, competerà all'aggiudicatario, che dovrà visionare e verificare preventivamente nel dettaglio lo stato del bene prima dell'offerta di acquisto. L'acquisto avverrà come visto e piaciuto, nello stato di fatto e di diritto in cui si trova il bene, senza garanzia per vizi e difetti, sia visibili che occulti. Si evidenzia, inoltre che, ai fini della presente perizia, non sono stati eseguiti sondaggi geognostici e controlli di vario tipo dei terreni per verificare tipologia, qualità e condizione dei terreni stessi. Pertanto, nel caso che i sottosuoli e i soprasuoli dei terreni risultassero "inquinati" da qualsiasi sostanza e materiale, tutti i costi e gli oneri connessi per le necessarie bonifiche saranno a carico degli acquirenti dei terreni stessi e si considerano ricompresi nell'abbattimento del 15% del valore per vendita forzata degli immobili.

Di seguito si riporta estratto planimetrico:







Panoramica terreni da Via Chiesa

3.4 Necessità di interventi manutentivi urgenti

Il terreno non necessita di particolari interventi se non l'ordinaria manutenzione.

3.5 Certificazione energetica

Nessuna.

3.6 Tabella superfici con rapporti mercantili e calcolo superficie commerciale

Si riporta nel seguito una tabella con il calcolo della superficie catastale del terreno rilevata dalle visure catastali.

descrizione	Consistenza (mq)	rapp. Mercantile	Sup. commerciale (mq)
p.lla 79 - pascolo	740	1,00	740
p.lla 90 - seminativo	1286	1,00	1.286
p.lla 229 - pascolo	3973	1,00	3.973
Totale seminativo		mq	5.999

Tabella 1. Calcolo superficie commerciale.



4. DESCRIZIONE CATASTALE

4.1 Dati catastali attuali

Comune di Bassano del Grappa – sez. Valrovina, Catasto terreni, fg. 8

P.lla 79, pascolo, cl. 2, mq 740, r.d. € 0,96 – r.a. € 0,76

P.lla 90, seminativo, cl. 3, mq 1286, r.d. € 3,65 – r.a. € 3,65

P.lla 229, pascolo, cl. 2, mq 3973, r.d. € 5,13 – r.a. € 4,10

Proprietà:

_____ – proprietà 1/1

4.2 Confini

p.lla 79

N.E.S.O.: p.lla 75, Via Chiesa, p.lla 78, p.lla 355, p.lla 313, p.lla 195

p.lla 90

N.E.S.O.: p.lla 85, p.lla 303, p.lla 228, p.lla 229

p.lla 229

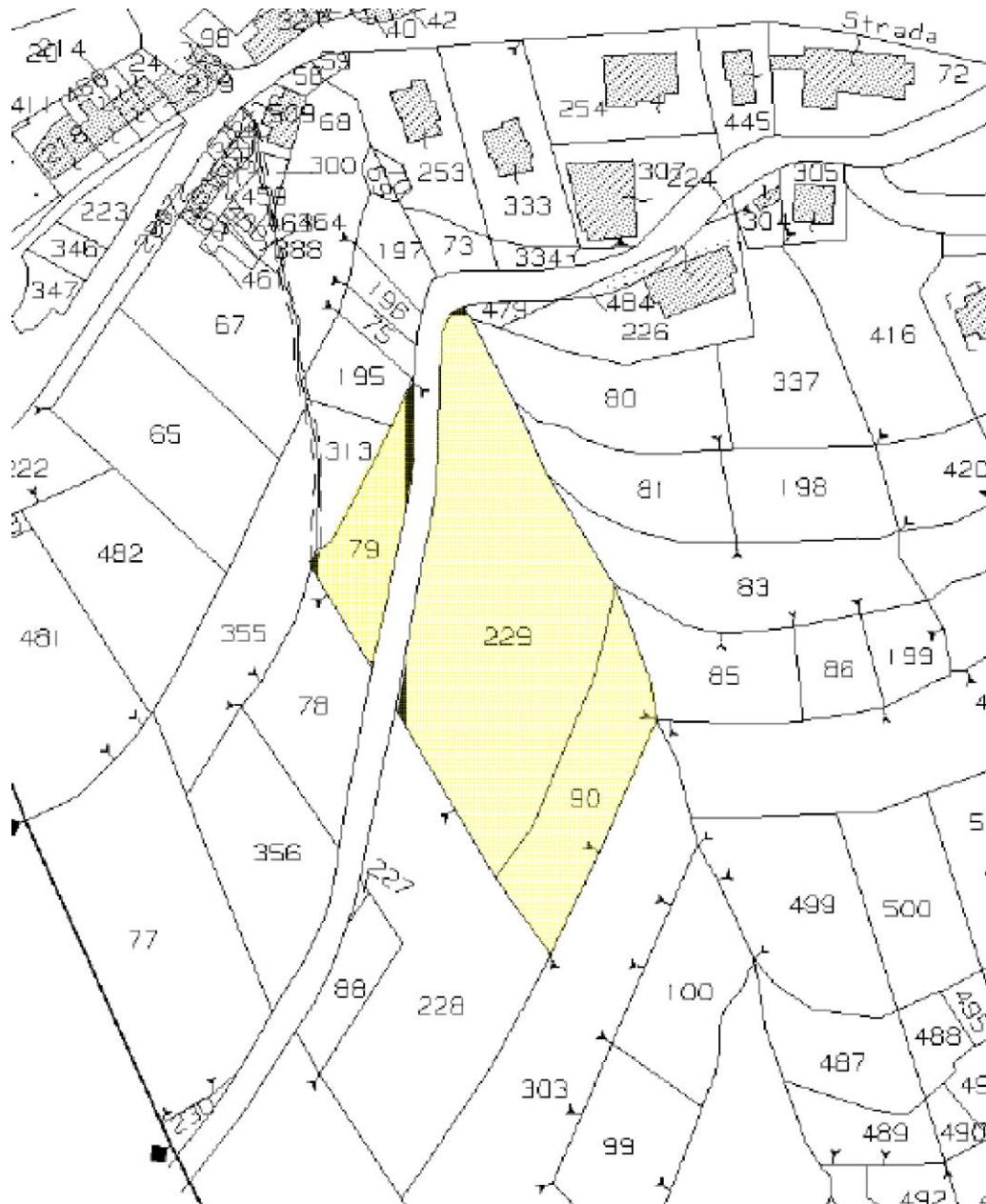
N.E.S.O.: Via Chiesa, p.lla 479, p.lla 80, p.lla 81, p.lla 83, p.lla 90, p.lla 228, Via Chiesa

4.3 Osservazioni rispetto ai dati del pignoramento

I dati catastali e i dati del pignoramento corrispondono.



4.4 Estratto di mappa catastale



Comune di Bassano del Grappa – sez. Valrovina

C.T. fg. 8 p.lla 79-90-229

Figura 1. Estratto mappa catastale.

5. STATO DI POSSESSO

Immobilie occupate da: l'appezzamento di terreno al momento del sopralluogo era libero e nella disponibilità della ditta esecutata.

Titolo di occupazione

(*sine titulo – senza titolo opponibile alla procedura - ovvero indicare il titolo – es. comodato o locazione o assegnazione coniuge -, affitto d’azienda, ecc., data certa documentata, ammontare eventuale canone, congruità ex art. 2923 co. III c.c. del canone stesso*): Atto di compravendita del Notaio G. Fietta rep. 129.041 del 07.08.2003 – trascritto a Bassano del Grappa il 29.08.2003 ai nn, 9451/6517.

Verifica congruità canone di locazione.

Verifica se il Canone di locazione sia inferiore di 1/3 del valore locativo di mercato o a quello risultante da precedenti locazioni, al fine di consentire al Giudice dell’esecuzione, ed all’eventuale aggiudicatario, di procedere alle determinazioni di cui all’art. 2923, 3° comma C.C.
Nessun contratto da verificare.

6. VINCOLI E ONERI GRAVANTI SUL BENE

6.1 Vincoli e oneri giuridici

Usufrutto, uso, abitazione: no

Servitù: no

Vincoli storico-artistici: no

Contratti incidenti sulla potenzialità edificatoria: no

Prelazione agraria: no

Altri vincoli o oneri: no

6.2 Elenco delle trascrizioni e iscrizioni pregiudizievoli

ISCRIZIONI

Nessuna nota

7. PIGNORAMENTI ED ALTRE TRASCRIZIONI PREGIUDIZIEVOLI

1. Nota di Trascrizione R.G. 8258 e R.P. 5953 del 03.08.2022

Atto esecutivo o cautelare – verbale di pignoramento immobili del Tribunale di Vicenza del 18.07.2022 rep. 3846 a favore di XXX e contro:

_____ quota 1/1 proprietà

Comune di Bassano del Grappa, sez. Valrovina – Catasto Terreni, fg 8

P.lla 79 – terreno di mq 740

P.lla 229 – terreno di mq 3973

P.lla 90 – terreno di mq 1286

+ altri beni



7.1 Vincoli e oneri di altro tipo (usi civici, livelli, ecc.)

Nessuno

7.2 Vincoli e oneri giuridici che saranno cancellati a cura e spese della procedura

Saranno cancellate nel contesto della procedura le trascrizioni e le iscrizioni pregiudizievoli elencate al precedente paragrafo 6.2 e la trascrizione del pignoramento.

7.3 Oneri condominiali

Regolamento condominiale e tabelle millesimali: no

Servitù o altri particolari vincoli condominiali: no

Impianti condominiali ad uso comune: no.

Spese annue di gestione e manutenzione ordinarie: nessuna

Spese straordinarie già deliberate ma non ancora scadute: nessuna

Oneri condominiali e arretrati degli ultimi due anni: no

Eventuali procedimenti giudiziari in corso: Nessuno

7.4 Vincoli e oneri giuridici che rimarranno a carico dell'acquirente

Nessuno, tranne gli eventuali oneri per la regolarizzazione catastale ed edilizio-urbanistica dell'immobile.

7.5 Suolo demaniale

L'immobile non ricade su suolo demaniale.

8. RICOSTRUZIONE ATTI DI PROVENIENZA E STORIA CATASTALE

8.1 Atto di provenienza

Trascrizione a favore R.G. 9451 R.P. 6517 del 29.08.2003

Atto tra vivi - compravendita del Notaio G. Fietta del 07.08.2003 rep. 129041/36943 contro

_____ e a favore di _____:

quota 1/1 proprietà

Comune di Bassano del Grappa, sez. Valrovina - Catasto Terreni – fg 8

P.IIa 79 – terreno di mq 740, r.d € 0,96 – r.a. € 0,76

P.IIa 90 – terreno di mq 1286, r.d. € 3,65 – r.a. € 3,65

p.IIa 229 – terreno di mq 3973, r.d. € 5,13 – r.a. € 4,10

+ altri beni

8.2 Elenco precedenti proprietari nel ventennio

Dal 07.08.2003 ad oggi – proprietà eseguita

Precedentemente:



1. _____, quota 1/1 proprietà a seguito di Atto per causa di morte – certificato di denunciata successione di _____ del 05.11.2001 rep. 55/542 dell'Ufficio Registro di Bassano del Grappa – trascritto il 01.12.2001 ai nn. 10791/7846.

8.3 Storia catastale

Dati catastali attuali

Comune di Bassano del Grappa – sez. Valrovina, Catasto terreni, fg. 8

P.lla 79, pascolo, cl. 2, mq 740, r.d. € 0,96 – r.a. € 0,76

P.lla 90, seminativo, cl. 3, mq 1286, r.d. € 3,65 – r.a. € 3,65

P.lla 229, pascolo, cl. 2, mq 3973, r.d. € 5,13 – r.a. € 4,10

Proprietà:

_____ – proprietà 1/1

Variazioni storiche Catasto Terreni

Le p.lle 79-90-229 sono tali dall'impianto meccanografico del 31.01.1972.

Di seguito visure catastali



Visura storica per immobile Situazione degli atti informatizzati al 11/11/2022

Data: 11/11/2022 Ora: 17.22.03 Segue

Visura n.: T322454 Pag: 1

Dati della richiesta	Comune di BASSANO DEL GRAPPA (Codice:A703B)
Catasto Terreni	Sezione VALROVINA (Provincia di VICENZA) Foglio: 8 Particella: 79

INTESTATO

1

(1) Proprietà 1/1

Unità immobiliare dall'impianto meccanografico

N	DATI IDENTIFICATIVI				DATI CLASSAMENTO				DATI DERIVANTI DA	
	Foglio	Particella	Sub	Porz	Qualità Classe	Superficie(m ²) ha per ca	Deduc	Foglio		Impianto meccanografico del 31/01/1972
1	8	79		-	PASCOLO 2	07 40		Dominicale Euro 0,96 L. 1.850	Agrario Euro 0,76 L. 1.490	
Notifica				Particella		1743				

L'intestazione alla data della richiesta deriva dai seguenti atti:

Situazione degli intestati dal 07/08/2003

N	DATI ANAGRAFICI	CODICE FISCALE	DIRITTI E ONERI REALI
1			(1) Proprietà 1/1
DATI DERIVANTI DA	Atto del 07/08/2003 Pubblico ufficiale FIETTA GIUSEPPE Sede BASSANO DEL GRAPPA (VD) Espertore n. 129041 registrato in data - COMPRAVENDITA Nota presentata con Modello Unico n. 45171/2003 Reparto PI di BASSANO DEL GRAPPA in atti dal 01/09/2003		

Situazione degli intestati dal 05/05/2001

N	DATI ANAGRAFICI	CODICE FISCALE	DIRITTI E ONERI REALI
1			(1) Proprietà 1/1 fino al 07/08/2003
DATI DERIVANTI DA	TESTAMENTO OLOGRAFO del 05/05/2001 Pubblico ufficiale FIETTA GIUSEPPE Sede BASSANO DEL GRAPPA (VD) Espertore n. 100475 - UF. Sede BASSANO DEL GRAPPA (VD) Registrazione Volume 1 n. 1241 registrato in data 06/06/2001 - SUCC. TESTATA D Sfilura n. 183321.5/2001 - Pratica n. 183358 in atti dal 06/06/2001		



Direzione Provinciale di Vicenza
Ufficio Provinciale - Territorio
Servizi Catastali

Data: 11/11/2022 Ora: 17.22.03

Fine

Visura n.: T322454 Pag: 2

Visura storica per immobile

Situazione degli atti informatizzati al 11/11/2022

Situazione degli intestati dal 19/04/1974

N.	DATI ANAGRAFICI	CODICE FISCALE	DIRITTI E ONERI REALI
1			(1) Proprieta' fino al 05/05/2001
DATI DERIVANTI DA			
SCRITTURA PRIVATA del 19/04/1974 Pubblico ufficiale ZILIOOTTO E Sede BASSANO DEL GRAPPA (VI) Repertorio n. 74169 - UR Sede BASSANO DEL GRAPPA (VI) Registrazione Volume 199 n. 3720 registrato in data 09/05/1974 - Voltura n. 11579 in atti dal 06/04/1979			

Situazione degli intestati dall'impianto meccanografico

N.	DATI ANAGRAFICI	CODICE FISCALE	DIRITTI E ONERI REALI
1			(1) Proprieta' 1/5 fino al 19/04/1974
2			(1) Proprieta' 1/5 fino al 19/04/1974
3			(1) Proprieta' 1/5 fino al 19/04/1974
4			(1) Proprieta' 1/5 fino al 19/04/1974
5			(1) Proprieta' 1/5 fino al 19/04/1974
DATI DERIVANTI DA			
Impianto meccanografico del 31/01/1972			

Visura telematica

Tributi speciali: Euro 0,90

* Codice Fiscale Validato in Anagrafe Tributaria.



Direzione Provinciale di Vicenza
Ufficio Provinciale - Territorio
Servizi Catastali

Data: 11/11/2022 Ora: 17.24.09

Segue

Visura n.: T323524 Pag: 1

Visura storica per immobile

Situazione degli atti informatizzati al 11/11/2022

Dati della richiesta	Comune di BASSANO DEL GRAPPA (Codice:A703B) Sezione VALROVINA (Provincia di VICENZA)
Catasto Terreni	Foglio: 8 Particella: 90

INTESTATO

1	(1) Proprieta' 1/1
---	--------------------

Unità immobiliare dall'impianto meccanografico

N.	DATI IDENTIFICATIVI				DATI CLASSAMENTO				DATI DERIVANTI DA	
	Foglio	Particella	Sub	Perz	Qualità Classe	Superficie(m ²) la sua ca	Deduc.	Reddito		
1	8	90		-	SEMINATIVO 3	11 86		Dominicale Euro 3,65 L. 7,873	Agrario Euro 3,65 L. 7,873	Impianto meccanografico del 31/01/1972
Notizie				Partita		1743				

L'intestazione alla data della richiesta deriva dai seguenti atti:

Situazione degli intestati dal 07/08/2003

N.	DATI ANAGRAFICI	CODICE FISCALE	DIRITTI E ONERI REALI
1			(1) Proprieta' 1/1
DATI DERIVANTI DA			
Atto del 07/08/2003 Pubblico ufficiale FIETTA GIUSEPPE Sede BASSANO DEL GRAPPA (VI) Repertorio n. 129943 registrato in data - COMPRAVENDITA Nota presentata con Modello Unico n. 4317 L/2003 Reparto PI di BASSANO DEL GRAPPA in atti dal 01/09/2003			

Situazione degli intestati dal 05/05/2001

N.	DATI ANAGRAFICI	CODICE FISCALE	DIRITTI E ONERI REALI
1			(1) Proprieta' 1/1 fino al 07/08/2003
DATI DERIVANTI DA			
TESTAMENTO OLOGRAFO del 05/05/2001 Pubblico ufficiale FIETTA GIUSEPPE Sede BASSANO DEL GRAPPA (VI) Repertorio n. 100475 - UR Sede BASSANO DEL GRAPPA (VI) Registrazione Volume 1 n. 1247 registrato in data 06/06/2001 - SUCC. TESTATA D) Voltura n. 163321 S/2003 - Pratica n. 183358 in atti dal 06/06/2003			



Direzione Provinciale di Vicenza
Ufficio Provinciale - Territorio
Servizi Catastali

Data: 11/11/2022 Ora: 17.24.09

Fine

Visura n.: T323524 Pag: 2

Visura storica per immobile

Situazione degli atti informatizzati al 11/11/2022

Situazione degli intestati dal 19/04/1974

N.	DATI ANAGRAFICI	CODICE FISCALE	DIRITTI E ONERI REALI
1			(1) Proprieta' fino al 05/05/2001
DATI DERIVANTI DA			
SCRITTURA PRIVATA del 19/04/1974 Pubblico ufficiale ZILIOOTTO E Sede BASSANO DEL GRAPPA (VI) Repertorio n. 74169 - UR Sede BASSANO DEL GRAPPA (VI) Registrazione Volume 199 n. 3720 registrato in data 09/05/1974 - Voltura n. 11579 in atti dal 06/04/1979			

Situazione degli intestati dall'impianto meccanografico

N.	DATI ANAGRAFICI	CODICE FISCALE	DIRITTI E ONERI REALI
1			(1) Proprieta' 1/5 fino al 19/04/1974
2			(1) Proprieta' 1/5 fino al 19/04/1974
3			(1) Proprieta' 1/5 fino al 19/04/1974
4			(1) Proprieta' 1/5 fino al 19/04/1974
5			(1) Proprieta' 1/5 fino al 19/04/1974
DATI DERIVANTI DA			
Impianto meccanografico del 31/01/1972			

Visura telematica

Tributi speciali: Euro 0,90

* Codice Fiscale Validato in Anagrafe Tributaria.

Visura storica per immobile

Situazione degli atti informatizzati al 11/09/2023

Dati della richiesta	Comune di BASSANO DEL GRAPPA (Codice:A703B)
Catasto Terreni	Sezione VALROVINA (Provincia di VICENZA) Foglio: 8 Particella: 229

INTESTATO

1	(1) Proprieta' 1/1
---	--------------------

Unità immobiliare dall'impianto meccanografico

N	DATI IDENTIFICATIVI				DATI CLASSAMENTO				DATI DERIVANTI DA	
	Foglio	Particella	Sub	Porz	Qualità Classe	Superficie(m ²) ha are ca	Dedaz	Reddito		
								Dominicale	Agrario	
1	8	229		-	PASCOLO 2	19 73		Euro 5,13 L. 9.955	Euro 4,10 L. 7.946	Impianto meccanografico del 31/01/1972
Notifica						Partito	1743			

L'intestazione alla data della richiesta deriva dai seguenti atti:

Situazione degli intestati dal 07/08/2003

N	DATI ANAGRAFICI	CODICE FISCALE	DIRITTI E ONERI REALI
1			(1) Proprieta' 1/1
DATI DERIVANTI DA: Atto del 07/08/2003 Pubblico ufficiale FIETTA GIUSEPPE Sede BASSANO DEL GRAPPA (VI) Repertorio n. 129041 - COMPRAVENDITA Nota presentata con Modello Unico n. 6517/1/2003 Reparto FI di BASSANO DEL GRAPPA in atti dal 01/09/2003			

Situazione degli intestati dal 05/05/2001

N	DATI ANAGRAFICI	CODICE FISCALE	DIRITTI E ONERI REALI
1			(1) Proprieta' 1/1 fino al 07/08/2003
DATI DERIVANTI DA: TESTAMENTO OLOGRAFO del 05/05/2001 Pubblico ufficiale FIETTA GIUSEPPE Sede BASSANO DEL GRAPPA (VI) Repertorio n. 100475 - UR Sede BASSANO DEL GRAPPA (VI) Registrazione Volume 1 n. 1247 registrato in data 06/06/2001 - SUCC. TESTATA DI Voltura n. 165321/3/2003 - Piana n. 183358 in atti dal 06/06/2003			

Visura storica per immobile

Situazione degli atti informatizzati al 11/09/2023

Situazione degli intestati dal 19/04/1974

N	DATI ANAGRAFICI	CODICE FISCALE	DIRITTI E ONERI REALI
1			(1) Proprieta' fino al 05/05/2001
DATI DERIVANTI DA: SCRITTURA PRIVATA del 19/04/1974 Pubblico ufficiale ZILLOTTO E Sede BASSANO DEL GRAPPA (VI) Repertorio n. 74169 - UR Sede BASSANO DEL GRAPPA (VI) Registrazione Volume 199 n. 3720 registrato in data 09/05/1974 - Voltura n. 11579 in atti dal 06/04/1979			

Situazione degli intestati dall'impianto meccanografico

N	DATI ANAGRAFICI	CODICE FISCALE	DIRITTI E ONERI REALI
1			(1) Proprieta' 1/5 fino al 19/04/1974
2			(1) Proprieta' 1/5 fino al 19/04/1974
3			(1) Proprieta' 1/5 fino al 19/04/1974
4			(1) Proprieta' 1/5 fino al 19/04/1974
5			(1) Proprieta' 1/5 fino al 19/04/1974
DATI DERIVANTI DA: Impianto meccanografico del 31/01/1972			

Visura telematica

Tributi speciali: Euro 0,90

* Codice Fiscale Validato in Anagrafe Tributaria.

9. REGOLARITÀ URBANISTICO-EDILIZIA E CATASTALE

9.1 Inquadramento urbanistico intero

È stato acquisito dall'Ufficio Tecnico del Comune di Bassano del Grappa il 27.04.2023 il Certificato di Destinazione Urbanistica (CDU) per gli immobili in esame.

L'appezzamento di terreno è così classificato nel P.I. seguente modo:

- P.lla 79 parte, p.lla 90, p.lla 229 parte: "Zona Agricola di Montagna (art. 36-37 delle N.T.O.);
- P.lla 79 parte, p.lla 229 parte: "Sede stradale";
- P.lla 90 parte, p.lla 229 parte: "Terreno non idoneo all'edificabilità e Zona soggetta a dissesto idrogeologico con frane attive e zone di accumulo" (art. 8.4 delle N.T.A del P.A.T.);

- P.lla 90, p.lla 229 parte: “Cave attive-fasce di rispetto 10/m/Cave attive-fasce rispetto 20 m/Cave attive-fasce rispetto 50 m”.

Si rimanda agli allegati per la più puntuale normativa urbanistica.

9.2 Titoli abilitativi edilizi

Nessun titolo edilizio reperito.

9.3 Difformità edilizio-urbanistiche

Nessuna

9.4 Difformità catastali

Nessuna

9.5 Regolarizzazione edilizio-urbanistica e relativi costi

Nessuna

9.6 Regolarizzazione catastale e relativi costi

Nessuna

10. VALUTAZIONE E STIMA DEI BENI

10.1 Metodo di valutazione

Il valore di mercato secondo gli standard internazionali (IVS – Ottava Edizione 2007) e secondo il Codice delle Valutazioni Immobiliari edito da Tecnoborsa risulta definito come segue:

“Il valore di mercato è l’ammontare stimato per il quale un determinato immobile può essere compravenduto alla data della valutazione tra un acquirente e un venditore, essendo entrambi i soggetti non condizionati, indipendenti e con interessi opposti, dopo un’adeguata attività di marketing durante la quale entrambe le parti hanno agito con eguale capacità, con prudenza e senza alcuna costrizione”.

Il metodo M.C.A. permette di determinare il valore ricercato attraverso il confronto tra il bene oggetto di stima e altri beni simili (definiti “COMPARABILI”) per caratteristiche tecniche e segmento di mercato, oggetto di recenti compravendite e di cui è noto il prezzo; è un processo logico di comparazione tra le varie caratteristiche tecnico-economiche degli immobili presi a confronto, che utilizza come base del raffronto i prezzi marginali che rappresentano la variazione del prezzo al variare della caratteristica presa in considerazione; si fonda sull’assunto elementare per il quale il mercato stabilirà il prezzo dell’immobile da stimare allo stesso modo dei prezzi già fissati per gli immobili simili.

Per la stima di cui alla presente relazione non è stato possibile applicare, al fine della valutazione immobiliare, il procedimento del confronto (o Market Comparison Approach – M.C.A.) che



consente di affidarsi a valori certi di compravendita (almeno n. 3) realizzati in un tempo ravvicinato a quello della valutazione, nella stessa zona dei beni da valutare e per lo stesso segmento di mercato, cioè terreni agricoli simili per dimensione, configurazione planimetrica e altimetrica, utilizzo.

In questo caso il metodo utilizzato per la determinazione del più probabile valore di mercato è quello dell'analisi puntuale dello stesso svolta assumendo come fonte di informazione i Valori Agricoli Medi V.A.M. 2023 della Provincia di Vicenza definiti per l'indennità di espropriazione. I terreni oggetto di valutazione rientrano nella Regione Agraria n. 4 "Colline Medio Astico" e in base alla destinazione d'uso delle u.i.u. oggetto di procedura, sono valutati come segue:

- Pascolo: € 34.000,00/ha (corrispondente a € 3,40/mq);
- Seminativo: € 75.200,00/ha (corrispondente a € 7,52/mq)

Al valore sopra descritto viene effettuata una riduzione del 20% in quanto il terreno si trova in zona montana (altitudine superiore ai 700 m livello mare) e un'ulteriore riduzione del 5% perché in pendenza.

Sulla base della descrizione delle u.i.u. oggetto della relazione sono state considerate le caratteristiche intrinseche ed estrinseche dei terreni come l'ubicazione, la destinazione, l'accessibilità, utilizzo, gravami, configurazione altimetrica e planimetrica e ogni altra valutazione di carattere generale in grado di influire sul valore.

10.2 Stima del valore di mercato – valore di mercato ordinario

Sulla base dei criteri estimativi e delle metodologie sopra descritte, per l'u.i.u. oggetto della presente relazione si è ottenuto il seguente valore di mercato:

Calcolo Valore di mercato			
Descrizione	Sup. (m ²)	Valore unit. (€/m ²)	Valore arrotondato
p.lla 79 - pascolo	740	€ 2,55	€ 1.887,00
p.lla 90 - seminativo	1.286	€ 5,64	€ 7.253,04
p.lla 229 - pascolo	1.450	€ 2,55	€ 3.697,50
tot mq	3.476	Totale €	€ 12.837,54
Totale Valore di mercato (arrot.)			€ 13.000,00

10.3 Adeguamenti e correzioni della stima

Il valore di cui sopra deve essere ridotto al fine di tenere conto anche di quanto non valutato cioè di alcune specifiche caratteristiche inestimabili dei beni pignorati.

Inoltre si considera che:

- a. che la presente perizia ha come finalità la vendita forzata dei beni pignorati;
- b. che al termine "vendita forzata" viene dato il seguente significato "termine usato spesso in circostanze nelle quali un venditore è costretto a vendere e/o non è possibile lo svolgimento di un appropriato periodo di marketing. Il prezzo ottenibile in queste circostanze non soddisfa la



definizione di valore di mercato. Il prezzo che potrebbe essere ottenuto in queste circostanze dipende dalla natura della pressione operata sul venditore o dalle ragioni per le quali non può essere intrapreso un marketing appropriato;

c. le differenze esistenti, al momento della stima, tra la vendita nel libero mercato e la vendita forzata, ed in particolare (elenco non esaustivo): le eventuali diverse modalità fiscali tra gli acquisti a libero mercato e gli acquisti in sede di vendita forzata; nella mancata operatività della garanzia per vizi e mancanza di qualità in relazione alla vendita forzata; nelle differenze indotte sia dalle fasi cicliche del segmento di mercato (rivalutazione/svalutazione), sia dalle caratteristiche e dalle condizioni dell'immobile (deperimento fisico, obsolescenze funzionali e obsolescenze esterne) che possano intervenire tra la data di stima e la data di aggiudicazione, nella possibilità che la vendita abbia luogo mediante rilanci in sede di gara, etc.

Il sottoscritto esperto propone al Giudice dell'Esecuzioni, al fine di considerare quanto sopra, le problematiche descritte nella relazione e definire il prezzo a base d'asta, la riduzione del 15 % sul valore di mercato.

10.4 Calcolo del valore a base d'asta

Sulla base di quanto sopra evidenziato, il valore di stima a base d'asta della quota di 1/1 in carico all'esecutata risulta pari a:

Calcolo valore base d'asta	Valore/€
Valore Complessivo di mercato	€ 13.000,00
Altre aggiunte/detraioni	
Totale Valore	€ 13.000,00
ribasso applicato per vendita forzata	-15% -€ 1.950,00
Valore a base d'asta quota 1/1 p.p.	€ 11.050,00
Valore a base d'asta quota 1/1 p.p. (arrotond.)	€ 11.100,00

10.5 Confronto con trasferimenti pregressi

I beni sono pervenuti all'esecutata a seguito di Atto di Compravendita del Notaio G. Fietta rep. 129.041 del 07.08.2003, assieme ad altri beni, il cui valore totale è stato indicato in € 65.000,00.

10.6 Dati delle aggiudicazioni Aste ultimi anni

Relativamente alla richiesta del quesito attinente alla ricerca dei dati delle aggiudicazioni degli ultimi anni nella zona ove sono ubicati i beni da stimare, sulla base dei dati resi disponibili da Astalegale Spa, e depurati degli immobili non aggiudicati o non pertinenti, non si sono trovate aggiudicazioni di immobili simili a quello stimato.

11. DIVISIBILITA', LOTTI, VENDIBILITA'

11.1 Giudizio di comoda divisibilità

Immobili non comodamente divisibili.



11.2 Lotti

Lotto Unico.

11.3 Giudizio di vendibilità

L'immobile, considerata la sua tipologia (prato in pendenza tenuto a pascolo), le dimensioni, la destinazione d'uso, la posizione, ha una scarsa possibilità di vendita.

11.4 Forme di pubblicità

La pubblicità dell'avviso di vendita potrà essere effettuata attraverso siti internet specializzati, quotidiani d'informazione locali/nazionali di maggiore diffusione, e con altre forme di pubblicità commerciale. In loco affissione cartello esterno immobile.

12. RESIDENZA, STATO CIVILE E REGIME PATRIMONIALE ESECUTATO

Dai certificati rilasciati ed allegati alla presente risulta quanto segue:

12.1 Residenza esecutata

La ditta esecutata _____ in XXX dal 20.03.2003.

12.2 Stato civile e regime patrimoniale alla data del pignoramento

Trattasi di società S.r.l.

13. OSSERVAZIONI FINALI

Nessuna osservazione.

Bassano del Grappa, 10.09.2023

L'esperto stimatore
Arch. Emanuela Sbrissa

Precisazioni sull'incarico dell'Esperto Stimatore: l'incarico non riguarda rilievi topografici, strutturali, prospettici, dell'impiantistica, ambientali, analisi e/o verifiche del suolo e sottosuolo e/o altri accertamenti, in quanto le verifiche sono documentali, fotografiche e a vista, salvo il rilievo planimetrico per la verifica della consistenza dei fabbricati, sia per la stima che per il confronto della regolarità edilizia e catastale. Gli importi per la regolarizzazione edilizia e catastale sono presunti, in base al minor costo medio, considerando ripristini e/o sanatorie ammesse e considerando, anche, che i Comuni possono applicare le sanzioni da un minimo ad un massimo previsto per legge, calcolate dal Responsabile del Procedimento sulla base di una puntuale pratica presentata in Comune e presso gli eventuali altri Enti Pubblici interessati. Per i



terreni e le aree scoperte i perimetri e consistenze derivano dai documenti catastali ed ogni puntuale verifica dei confini catastali/reali anche con ausilio di strumenti topografici competerà all'aggiudicatario, che dovrà considerare preventivamente tale stato del bene. L'acquisto all'asta avviene a corpo e non a misura (eventuali differenze di consistenza non daranno luogo a variazioni di prezzo), come visto e piaciuto, nello stato di fatto e di diritto in cui si trova il bene, senza garanzia per vizi e difetti (art. 2922 del c.c.), sia visibili che occulti, con le relative servitù attive e passive, apparenti e non apparenti, di fatto e di diritto esistenti. Nelle Procedure esecutive immobiliari le stime e le vendite non comprendono mobili ed arredi di qualsiasi genere presenti nell'immobile e fotografate in sede di sopralluogo.

14. ELENCO ALLEGATI

1. Sovrapposizione ortofoto con la mappa catastale
2. Documentazione fotografica
3. Planimetrie dello stato attuale dei luoghi
4. Visure catastali storiche al C.F. e al C.T., estratto mappa Catasto Terreni
5. Atto di provenienza
6. Note di trascrizione ed iscrizione relative a oneri giuridici gravanti sui beni pignorati
7. Certificato di Destinazione Urbanistica
8. Certificato di residenza storico e di stato civile, certificato Camera Commercio
9. Ricevuta invio perizia all'esecutato ed ai creditori intervenuti

15. SOMMARIO

1. SCHEDA SINTETICA E INDICE	2
2. SVOLGIMENTO DELLE OPERAZIONI.....	3
3. IDENTIFICAZIONE DIRITTI REALI BENI E DESCRIZIONE IMMOBILI.....	3
3.1 Diritto.....	3
3.2 Descrizione sintetica.....	3
3.3 Descrizione generale.....	4
3.4 Necessità di interventi manutentivi urgenti	7
3.5 Certificazione energetica.....	7
3.6 Tabella superfici con rapporti mercantili e calcolo superficie commerciale.....	7
4. DESCRIZIONE CATASTALE.....	8
4.1 Dati catastali attuali	8



4.2	Confini	8
4.3	Osservazioni rispetto ai dati del pignoramento.....	8
4.4	Estratto di mappa catastale.....	9
5.	STATO DI POSSESSO	9
6.	VINCOLI E ONERI GRAVANTI SUL BENE.....	10
6.1	Vincoli e oneri giuridici	10
6.2	Elenco delle trascrizioni e iscrizioni pregiudizievoli	10
7.	PIGNORAMENTI ED ALTRE TRASCRIZIONI PREGIUDIZIEVOLI.....	10
7.1	Vincoli e oneri di altro tipo (usi civici, livelli, ecc.).....	11
7.2	Vincoli e oneri giuridici che saranno cancellati a cura e spese della procedura.....	11
7.3	Oneri condominiali	11
7.4	Vincoli e oneri giuridici che rimarranno a carico dell'acquirente	11
7.5	Suolo demaniale	11
8.	RICOSTRUZIONE ATTI DI PROVENIENZA E STORIA CATASTALE.....	11
8.1	Atto di provenienza.....	11
8.2	Elenco precedenti proprietari nel ventennio	11
8.3	Storia catastale.....	12
9.	REGOLARITÀ URBANISTICO-EDILIZIA E CATASTALE.....	14
9.1	Inquadramento urbanistico intero	14
9.2	Titoli abilitativi edilizi	15
9.3	Difformità edilizio-urbanistiche	15
9.4	Difformità catastali	15
9.5	Regolarizzazione edilizio-urbanistica e relativi costi.....	15
9.6	Regolarizzazione catastale e relativi costi	15
10.	VALUTAZIONE E STIMA DEI BENI.....	15
10.1	Metodo di valutazione.....	15
10.2	Stima del valore di mercato – valore di mercato ordinario.....	16
10.3	Adeguamenti e correzioni della stima	16
10.4	Calcolo del valore a base d'asta	17
10.5	Confronto con trasferimenti pregressi.....	17
10.6	Dati delle aggiudicazioni Aste ultimi anni	17



11.	DIVISIBILITA', LOTTI, VENDIBILITA'	17
11.1	Giudizio di comoda divisibilità	17
11.2	Lotti	18
11.3	Giudizio di vendibilità	18
11.4	Forme di pubblicità.....	18
12.	RESIDENZA, STATO CIVILE E REGIME PATRIMONIALE ESECUTATO	18
12.1	Residenza esecutato	18
12.2	Stato civile e regime patrimoniale alla data del pignoramento	18
13.	OSSERVAZIONI FINALI.....	18
14.	ELENCO ALLEGATI	19
15.	SOMMARIO.....	19

