

MODULARIO
a r.r. n. 497



MINISTERO DELLE FINANZE
DIPARTIMENTO DEL TERRITORIO
CATASTO EDILIZIO URBANO (RDL 13-4-1939, n. 652)

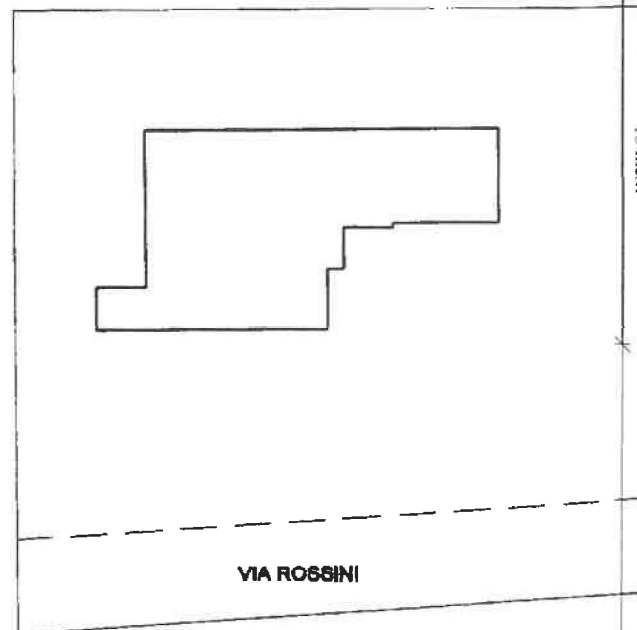
SPINEA via ROSSINI

LIRE
200
61

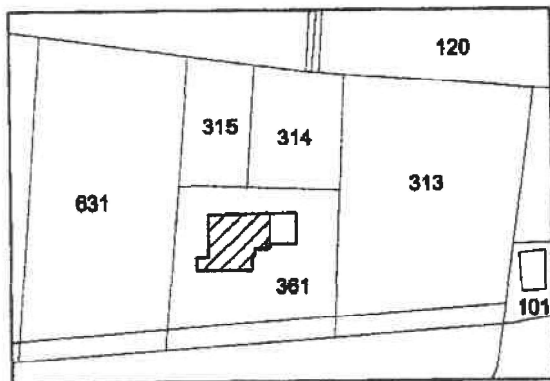
Planimetria di u.i.u. in Comune di via civ.



PIANO TERRA

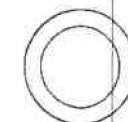


Sviluppo scala 1:500



ESTRATTO MAPPA N.C.T.
scala 1:2000
COMUNE DI SPINEA
FG.10, MAPP.361

ORIENTAMENTO



SCALA DI 200

Roma - Istituto Poligrafico e Zecca dello Stato - P.V.

Catasto dei fabbricati - Situazione al 23/05/2023 - Comune di SPINEA(1908) - < Foglio 10 - Particella 361 - Subalterno 1 >
VIA G. ROSSINI n. 61 Piano T

Dichiarazione di N.C.
Denuncia di variazione

Compilata dal **ARCHITETTO**
(Titolo, cognome e nome)
CREPALDI LORENZO

RISERVATO ALL'UFFICIO

Ultima planimetria in atti
Identificativi catastali
F. 10
Totale schede: 561
n. 561 sub.

Iscritto all'albo de **GLI ARCHITETTI**
di **VENEZIA**
n. 1860
data 13.01.2000 Firma *[Signature]*

[Handwritten signature]