MINISTERO DELLE FINANZE
DIREZIONE GENERALE DEL CATASTO E DEI SERVIZI TECNICI ERARIALI

ACCERTAMENTO GENERALE DELLA PROPRIETA' IMMOBILIARE URBANA

(R. DECRETO LEGGE 13 APRILE 1939-XVII N.652)

Planimetria degli immobili urbani denunciati con la Scheda N.° 22278600

Comune Esanatoglia Ditta'''

Via Brasca Bartocci n.° 20

''' Segnare cognome, nome, paternità del solo primo intestatario

ACCERTAMENTO GENERALE DELLA PROPRIETÀ IMMOBILIARE URBANA
(R.D.L. 13 aprile 1939-XVII, n. 652.

COMUNE
di Esanatoglia

Talloncino di riscontro
DELLA
SCHEDA NUMERO
22278600

AVVERTENZA: Il presente talloncino deve essere incollato a cura del dichiarante sulla planimetria (riproducente la unità immobiliare denunciata con la presente scheda) da presentare ai sensi dell'articolo 7 del R. D. L. 13 aprile 1939-XVII, n. 652.

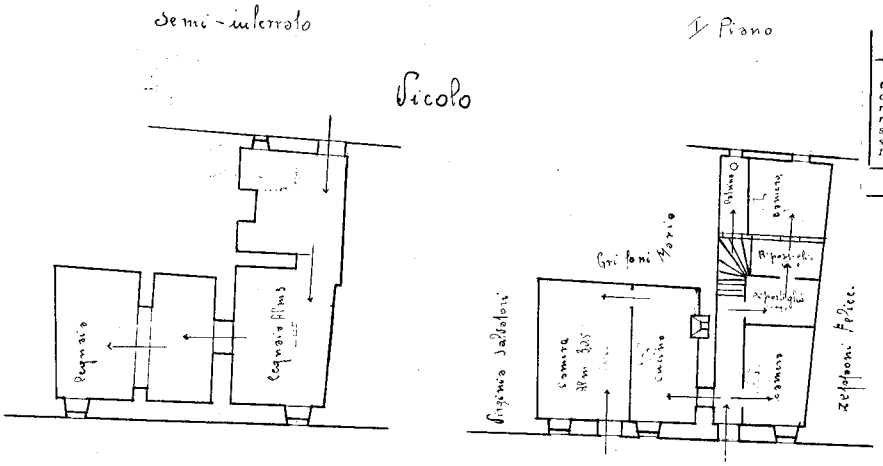

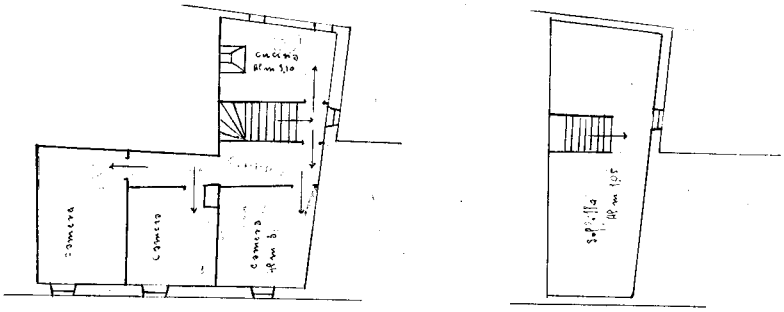

ORIENTAMENTO

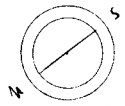

SCALA di 1: 200

Compilata da:
Lacchè Francesca Proprietaria
(Titolo, nome e cognome del Tecnico)

Iscritto all'Albo de //
della Provincia di //

Data 27.1.1940 XVIII Firma Lacchè Francesca

F. 17 - n. 319/2

Ultima planimetria in atti

Catasto dei Fabbricati - Situazione al 22/04/2020 - Comune di ESANATOGLIA (D429) - < Foglio: 17 - Particella: 319 - Subalterno: 2 >
Firmato Da: MARINI ESTENDO ARASCO Da: BARTOLOCCI Pr. 20 piano Serial#: 1c2c23bafac4bffedac97073ed8b66bf
10 metri