Agenzia del Territorio
CATASTO FABBRICATI
Ufficio Provinciale di
Genova

Dichiarazione protocollo n. GE0052632 del 16/02/2009

Planimetria di u.i.u. in Comune di San Colombano Certenoli

Via Oneto civ. SNC

Identificativi Catastali:
Sezione:
Foglio: 37
Particella: 1351
Subalterno: 3

Compilata da:
Stecchelli Gianni
Iscritto all'albo:
Geometri
Prov. Genova N. 1863

Scheda n. 1 Scala 1:200

PIANO PRIMO H 2.40

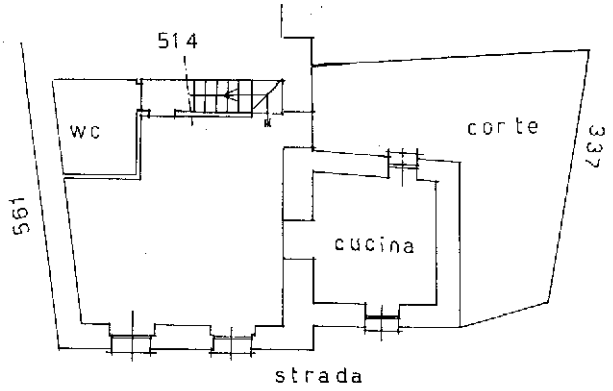

PIANO TERRA H 2.25

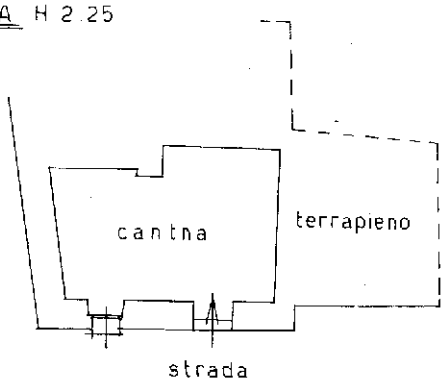

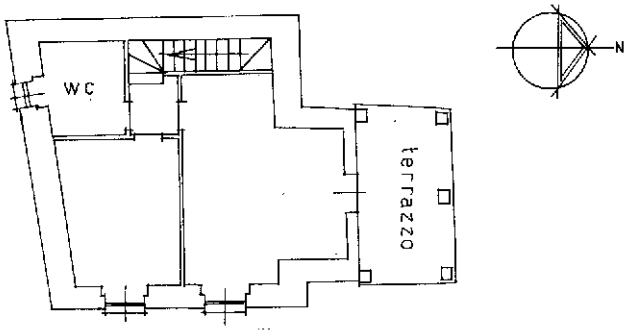

PIANO SECONDO H 2.90

Ultima planimetria in atti

Catasto dei Fabbricati - Situazione al 15/03/2024 - Comune di SAN COLOMBANO CERTENOLI(H802) - < Foglio 37 - Particella 1351 - Subalterno 3 >
Firmato DA: IT-MARCO DI MAO SINGLE Emesso da: ARUBAPEC EU QUALIFIED CERTIFICATES CA G1 Serial#: 55bca364ed6e9f20