

Studio tecnico ing. Giovambattista CHIRILLO
C.so Numistrano, 79 88046 Lamezia Terme (CZ)
Telefax. 01168/25639 Cell. 340/8208847
E-mail: gianni.ing.chirillo@tiscali.it
Pec: giovambattista.chirillo@ingpec.eu

Allegato n. 1: Documentazione fotografica

Lotto n.1



Foto. n. 1 – Prospetti sud ed est



Foto. n. 2 – Prospetti ovest



Foto n. 3 – Piano terra - Cucina



Foto n. 4 – Piano terra - Camera da letto n. 1



Foto n. 5 – Piano terra - Camera da letto n. 2



Foto n. 6 – Piano terra - Camera da letto n. 2 – Umidità



Foto n. 7 – Piano terra - Ripostiglio




Foto n. 8 – Piano terra – Bagno



Foto n. 9 – Piano primo - Ingresso-soggiorno



Foto n. 10 – Piano primo - Cucina-Pranzo



Foto n. 11 – Piano primo - Bagno



Foto n. 12 – Piano primo - Disimpegno



Foto n. 13 – Piano primo – Terrazzo



Foto n. 14 – Scala di accesso al piano secondo




Foto n. 15 – Piano secondo - Disimpegno



Foto n. 16 – Piano secondo - Camera da letto n.1



Foto n. 17 – Piano secondo - Camera da letto n.2



Foto n. 18 – Piano secondo - Camera da letto n.2




Foto n. 19 – Piano secondo - Camera da letto n.3



Foto n. 20 – Piano secondo - Balcone sud



Foto n. 21 – Piano secondo - Balcone sud




Foto n. 22 – Piano secondo - Balcone est



Foto n. 23 – Piano secondo - Bagno n.1




Foto n. 24 – Scala di accesso al piano terzo



Foto n. 25 – Sottotetto



Foto n. 26 – Sottotetto



Foto n. 27 – Sottotetto



Foto n. 28 – Scala di accesso al sottotetto

Lotto n. 2



Foto. n. 29 – Prospetti sud ed ovest



Foto. n. 30 – Prospetti ovest



Foto. n. 31 – Piano terra - Vano n.1



Foto. n. 32 – Piano terra - Vano n.1



Foto. n. 33 – Piano terra - Vano n.1- Finestra murata



Foto. n. 34 – Piano terra - Vano n.2



Foto. n. 35 – Piano terra - Vano n.3



Foto. n. 36 – Piano terra - Vano n.3



Foto n. 37 – Piano primo - Terrazzo ovest



Foto n. 38 – Piano primo - Vano n.1



Foto n. 39 – Piano primo - Vano n.2



Foto n. 40 – Piano primo - Comunicazione tra vano 1 e 2



Foto n. 41 – Piano secondo - Vano 1



Foto n. 42 – Piano secondo - Comunicazione tra vano 1 e 2



Foto n. 43 – Piano secondo - Vano n.2



Foto n. 44 – Piano secondo - Terrazzo sud



Foto n. 45 –Sottotetto



Foto n. 46 – Sottotetto

Lotto n. 3



Foto. n. 47 – Prospetto est



Foto. n. 48 – Prospetto sud



Foto. n. 49 – Piano terra - Vano n.1



Foto. n. 50 – Piano terra - Vano n.2



Foto n. 9 – Piano primo - Vano n. 1



Foto n. 10 – Piano primo - Vano n.2



Foto n. 53 – Scala di accesso al piano secondo



Foto n. 54 – Piano primo - Terrazzo est



Foto n. 55 – Piano secondo - Vano n. 1



Foto n. 56 – Piano secondo - Vano n.1



Foto n. 57 – Piano secondo - Vano n.2



Foto n. 58 – Piano secondo - Vano n.2



Foto n. 59 – Piano secondo - Balcone sud



Foto n. 60 – Piano secondo - Scala di accesso dal piano primo al piano secondo



Foto n. 61 –Botola di accesso al piano sottotetto

Lotto n. 4



Foto. n. 62 – Prospetto ovest



Foto. n. 63 – Prospetto sud



Foto. n. 64 – Piano Terra - Vano n.1



Foto. n. 65 – Piano Terra - Vano n.1



Foto. n. 66 – Piano Terra - Vano n.2



Foto. n. 67 – Piano Terra - Vano n.2



Foto. n. 68 – Piano Terra - Botola di accesso al piano primo



Foto. n. 69 – Piano Terra - Finestra murata



Foto n. 70 – Piano primo - Vano n. 1



Foto n. 71 – Piano primo - Vano n.1



Foto n. 72 – Piano primo - Vano n. 2



Foto n. 73 – Piano primo - Vano n.2



Foto n. 74 – Piano primo - Rivestimento muro terrazzo ovest



Foto n. 75 – Piano primo - Pavimento balcone ovest



Foto n. 76 – Piano primo - Terrazzo ovest



Foto n. 77 – Scala esterna di accesso al piano primo



Foto n. 78 – Piano secondo - Vano n. 1



Foto n. 79 – Piano secondo - Vano n.1



Foto n. 80 – Piano secondo - Vano n.2



Foto n. 81 – Piano secondo - Balcone sud



Foto n. 82 – Piano secondo - Balcone ovest



Foto n. 83 – Scala di accesso dal piano primo al piano secondo



Foto n. 84 – Botola di accesso al piano sottotetto