

TRIBUNALE ORDINARIO DI CAGLIARI

SEZIONE SECONDA CIVILE

Causa Civile iscritta al n. R.G. 5989/2015

ALLEGATO N° 3

Planimetrie Catastale + visura Catastale immobile in causa



Geom. Porru Piergiorgio

13 NOV. 2018

Consulente Tecnico d'Ufficio : Geometra Porru Piergiorgio

MODULARIO  
F. rig. rend. 487



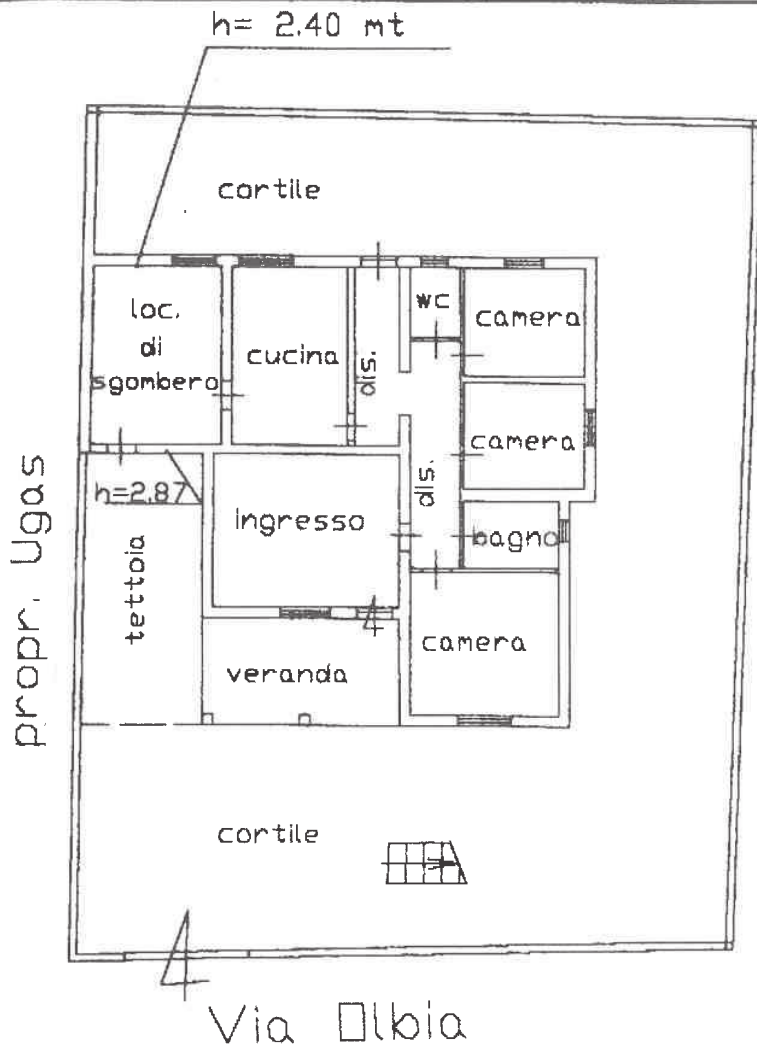
MINISTERO DELLE FINANZE  
DIPARTIMENTO DEL TERRITORIO

**CATASTO EDILIZIO URBANO** (RDL 13-4-1939, n. 652)

MOD. 500 (CEL)

LIRE  
500

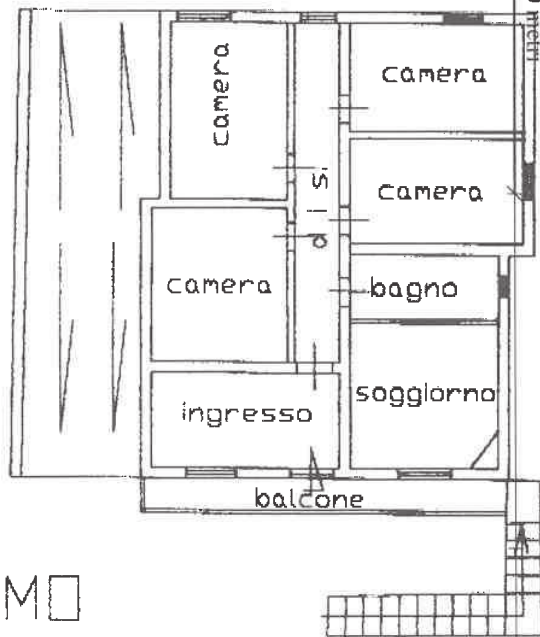
Planimetria di u.i.u. in Comune di MONASTIR via OLBIA civ. 8



PIANO TERRA  
h= mt. 3,00

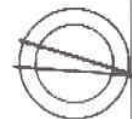
propr. Ugas

propr. Cinus



PIANO PRIMO  
h= mt. 3,00

ORIENTAMENTO



SCALA DI 1:200

Catasto del Fabbricati - Situazione al 29/09/2018 - Comune di MONASTIR (F333) - < Foglio: 12 - Particella: 2075 - Subalterno: 0 >  
VIA OL BIA n. 8 e vicino T.1.

la planimetria in atti

Compilata dal Geometra  
(Titolo, cognome e nome)

Presentazione: 07/03/2000 - Data: 29/09/2018 - n. T41655 - Richiedente: PRRPGR65S24I582W

le schede: 1 - Formato di acquisizione: A4(210x297) - Formato stampa richiesto: A4(210x297)

Identificativi catastali

iscritto all'albo de Geometra

GIOMETRI  
2343  
CAGLIARI  
BADDISSU  
geom.  
DAVINO

RISERVATO ALL'UFFICIO

