

**Agenzia del Territorio
CATASTO FABBRICATI
Ufficio Provinciale di
Perugia**

Dichiarazione protocollo n. PG0007499 del 12/01/2006

Planimetria di u.i.u. in Comune di Bastia Umbra

Via Bastiola

civ. 93/A

Identificativi Catastali:

Sezione:
Foglio: 4
Particella: 125
Subalterno: 7

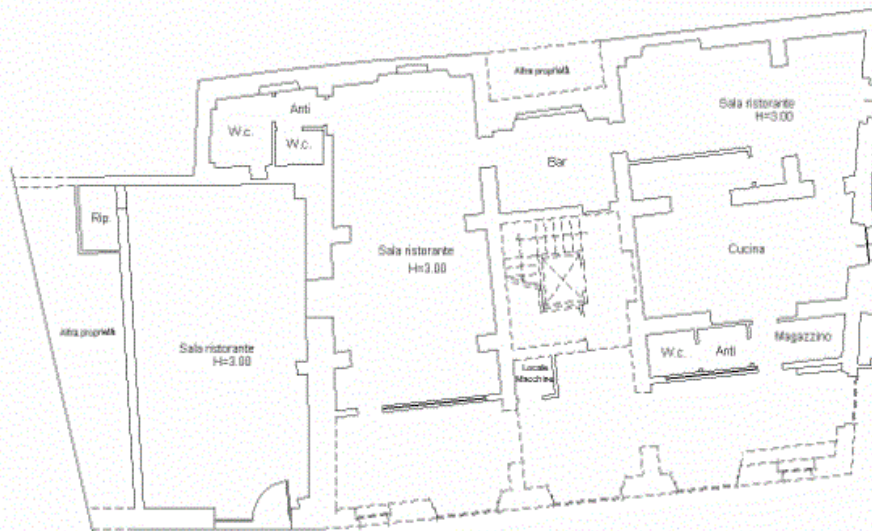
Compilata da:

Iscritto all'albo:
Geometri

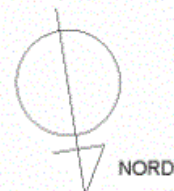
Scheda n. 1

Scala 1:200

Part. 125 sub. 7
Part. 228 sub. 39



PIANTA PIANO TERRA



Catasto dei Fabbricati - Situazione al 16/08/2021 - Comune di BASTIA UMBRA (A710) - Foglio: 4 - Particella: 125 - Subalterno: 7 >

Ultima planimetria in atti

Data: 16/08/2021 - n. T6963 - Richiedente:

Totale schede: 1 - Formato di acquisizione: A4(210x297) - Formato stampa richiesto: A4(210x297)

Agenzia del Territorio
CATASTO FABBRICATI
Ufficio Provinciale di
Perugia

Dichiarazione protocollo n. _____ del _____
Planimetria di u.i.u. in Comune di Bastia Umbra
Strada Statale 147 Di Assisi

cáv.

Identificativi Catastali:

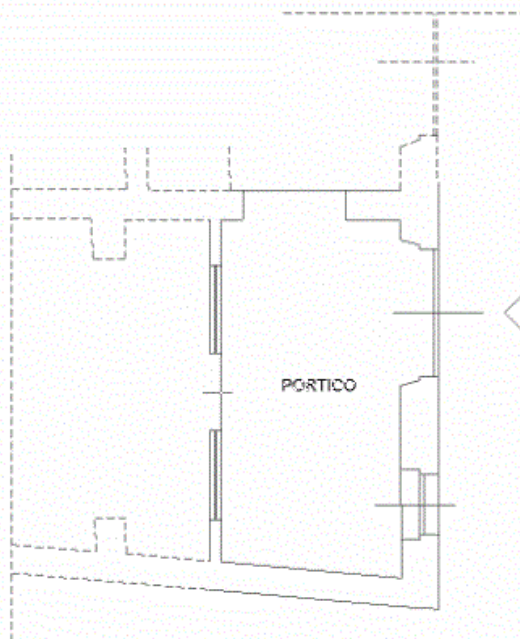
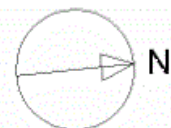
Sezione:
Foglio: 4
Particella: 228
Subalterno: 35

Compilata da:

Iscritto all'albo:
Geometri

Scheda n. 1

Scala 1:100



PIANTA PIANO TERRA