

Agenzia del Territorio
CATASTO FABBRICATI
Ufficio provinciale di
Parma

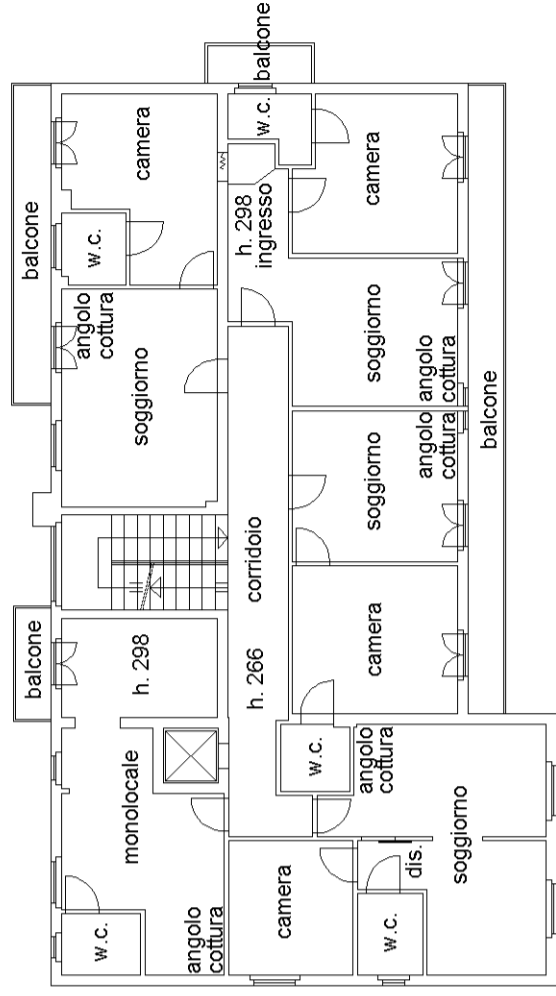
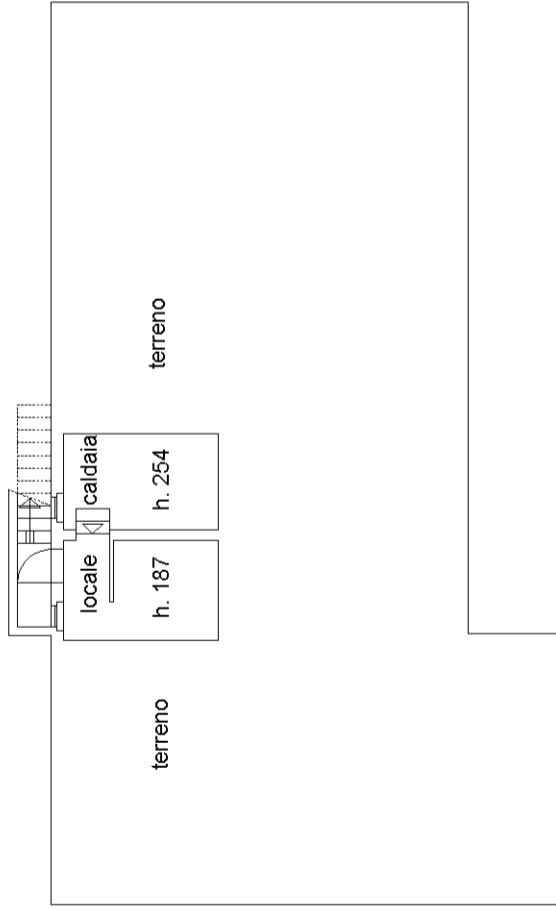
Dichiarazione protocollo n. PR0064468 del 18/05/2005
Planimetria di u.i.u. in Comune di Salsomaggiore Terme
Loc. Tabiano Via Fidenza civ. 9

Identificativi Catastali:
Sezione:
Foglio: 37
Particella: 178
Subalterno: 3

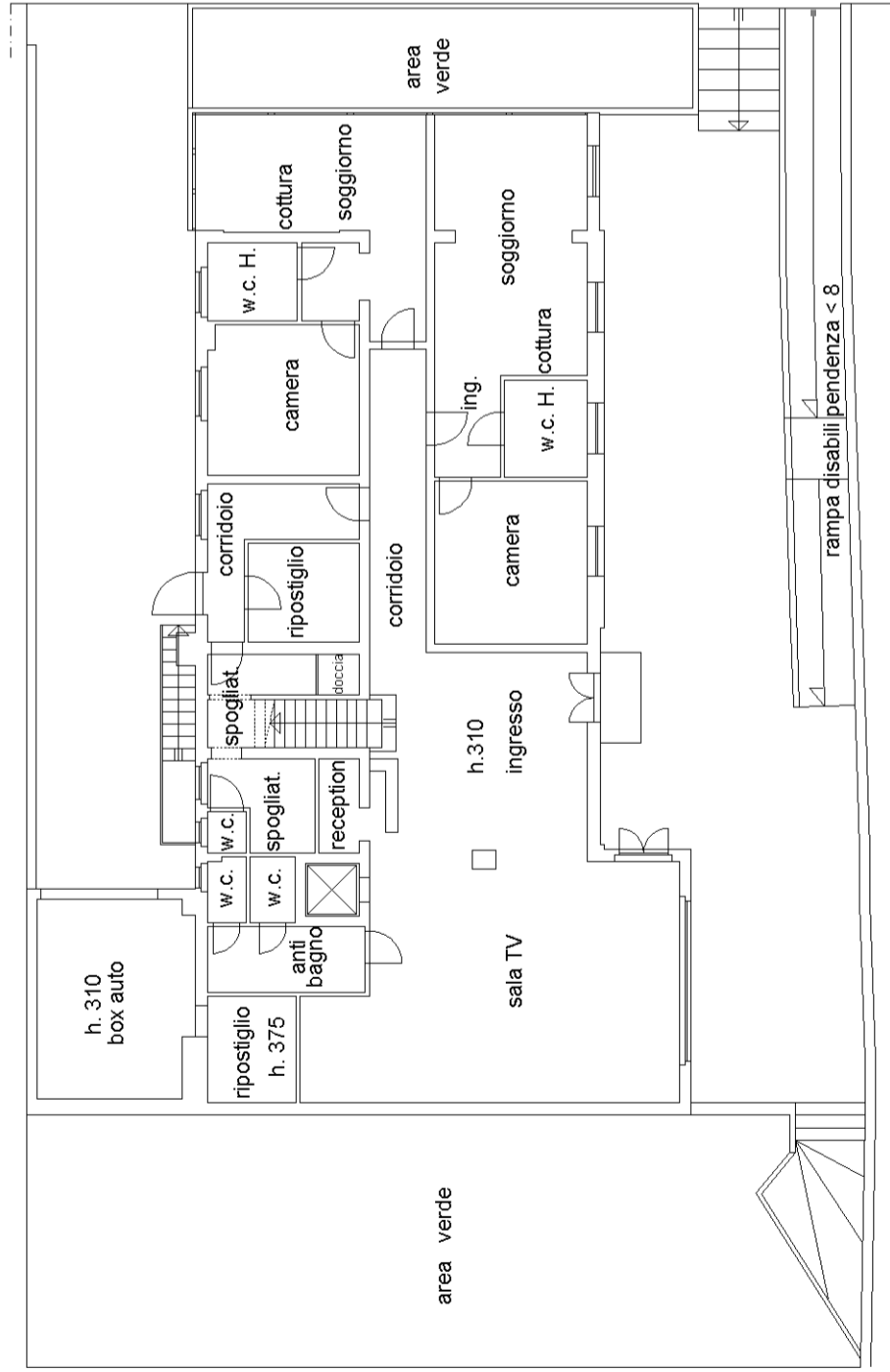
Compilata da:
Scaffardi Mario
Iscritto all'albo:
Architetti
Prov. Parma
N. 286

Scala 1:200

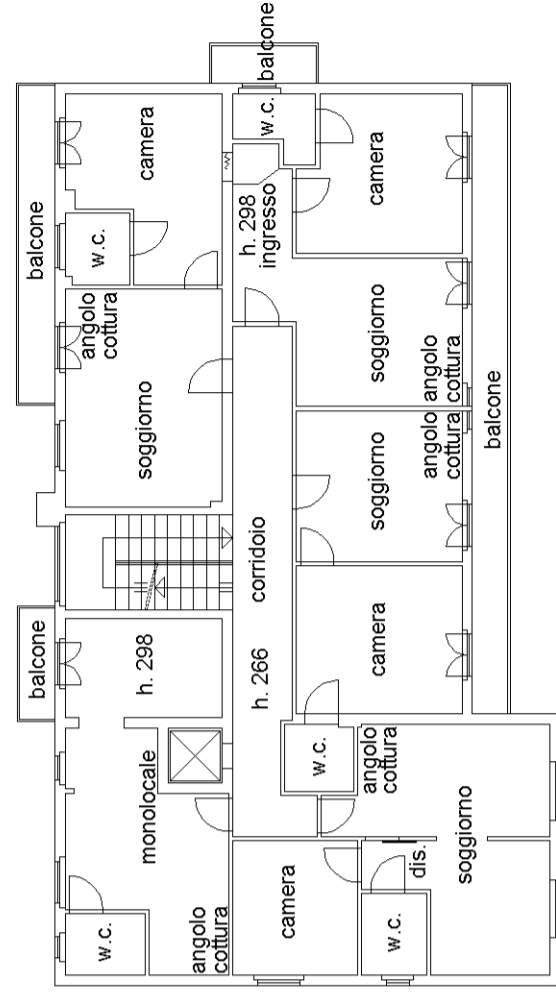
n.1



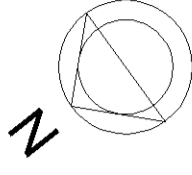
PIANTA PIANO INTERRATO



PIANTA PIANO PRIMO



PIANTA PIANO SECONDO

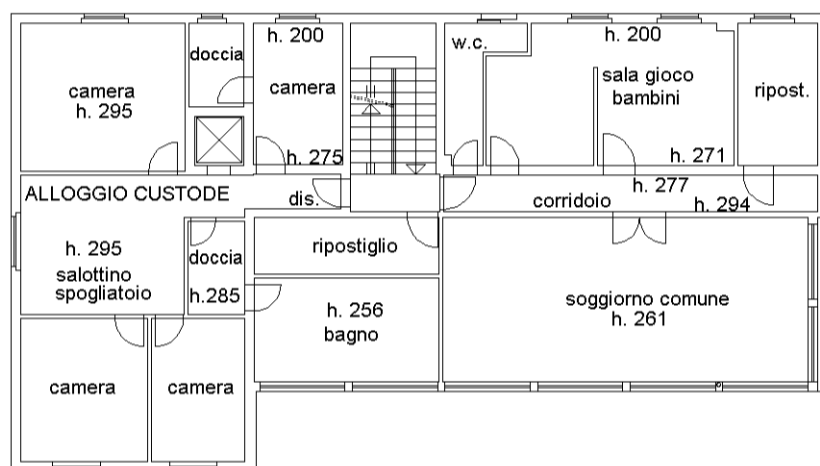


PIANTA PIANO TERRA

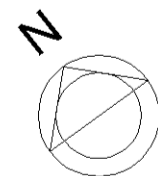
**Agenzia del Territorio
CATASTO FABBRICATI
Ufficio Provinciale di
Parma**

Dichiarazione protocollo n. PR0064468 del 18/05/2005	
Planimetria di u.i.u. in Comune di Salsomaggiore Terme	
Loc. Tabiano Via Fidenza	civ. 9
Identificativi Catastali:	Compilata da: Scaffardi Mario
Sezione:	Iscritto all'albo: Architetti
Foglio: 37	Prov. Parma
Particella: 178	N. 286
Subalterno: 3	

Scheda n. 2 Scala 1:200



PIANTA PIANO TERZO



manu 01

N=56200

E=40800

