
Allegato 16

Lotto n°14

16.1 Visura catastale

16.2 Planimetria catastale

Visura storica per immobile

Situazione degli atti informatizzati al 07/11/2023

Dati della richiesta	Comune di CAGLIARI (Codice:B354)
Catasto Fabbricati	Provincia di CAGLIARI
	Sez. Urb.: A Foglio: 9 Particella: 1826 Sub.: 39

INTESTATO

1		(1) Proprieta' 1000/1000
---	--	--------------------------

Unità immobiliare dal 09/11/2015

N.	DATI IDENTIFICATIVI				DATI DI CLASSAMENTO							DATI DERIVANTI DA	
	Sezione Urbana	Foglio	Particella	Sub	Zona Cens.	Micro Zona	Categoria	Classe	Consistenza	Superficie Catastale	Rendita		
1	A	9	1826	39	1		C/1	10	99 m²	Totale: 106 m²	Euro 4.683,44	Variazione del 09/11/2015 - Inserimento in visura dei dati di superficie.	
Indirizzo		VIA IS MAGLIAS n. 113D Interno BCG Piano T											
Notifica							Partita				Mod.58		-
Annotazioni		-classamento e rendita validati											

Mappali Terreni Correlati

Codice Comune B354 - Sezione A - Foglio 9 - Particella 1826

Situazione dell'unità immobiliare dal 01/03/2013

N.	DATI IDENTIFICATIVI				DATI DI CLASSAMENTO							DATI DERIVANTI DA	
	Sezione Urbana	Foglio	Particella	Sub	Zona Cens.	Micro Zona	Categoria	Classe	Consistenza	Superficie Catastale	Rendita		
1	A	9	1826	39	1		C/1	10	99 m²		Euro 4.683,44	VARIAZIONE NEL CLASSAMENTO del 01/03/2013 Pratica n. CA0044939 in atti dal 01/03/2013 VARIAZIONE DI CLASSAMENTO (n. 4822.1/2013)	
Indirizzo		VIA IS MAGLIAS n. 113D Interno BCG Piano T											
Notifica							Partita				Mod.58		-
Annotazioni		-classamento e rendita validati											

Mappali Terreni Correlati

Codice Comune B354 - Sezione A - Foglio 9 - Particella 1826

Visura storica per immobile

Situazione degli atti informatizzati al 07/11/2023

Situazione dell'unità immobiliare dal 16/03/2012

N.	DATI IDENTIFICATIVI				DATI DI CLASSAMENTO							DATI DERIVANTI DA	
	Sezione Urbana	Foglio	Particella	Sub	Zona Cens.	Micro Zona	Categoria	Classe	Consistenza	Superficie Catastale	Rendita		
1	A	9	1826	39	1		C/1	10	99 m²		Euro 4.683,44	ULTIMAZIONE DI FABBRICATO URBANO del 16/03/2012 Pratica n. CA0101222 in atti dal 16/03/2012 ULTIMAZIONE DI FABBRICATO URBANO (n. 6803.1/2012)	
Indirizzo		VIA IS MAGLIAS n. 113D Interno BCG Piano T											
Notifica							Partita				Mod.58		-
Annotazioni		-classamento e rendita proposti (d.m. 701/94)											

Situazione dell'unità immobiliare dal 20/10/2011

N.	DATI IDENTIFICATIVI				DATI DI CLASSAMENTO							DATI DERIVANTI DA	
	Sezione Urbana	Foglio	Particella	Sub	Zona Cens.	Micro Zona	Categoria	Classe	Consistenza	Superficie Catastale	Rendita		
1	A	9	1826	39			F/3					VARIAZIONE TOPONOMASTICA del 20/10/2011 Pratica n. CA0457175 in atti dal 20/10/2011 VARIAZIONE DI TOPONOMASTICA (n. 65780.1/2011)	
Indirizzo		VIA IS MAGLIAS n. 113D Edificio B Interno BCG Piano T											
Notifica							Partita				Mod.58		-

Situazione dell'unità immobiliare dal 26/09/2011

N.	DATI IDENTIFICATIVI				DATI DI CLASSAMENTO							DATI DERIVANTI DA	
	Sezione Urbana	Foglio	Particella	Sub	Zona Cens.	Micro Zona	Categoria	Classe	Consistenza	Superficie Catastale	Rendita		
1	A	9	1826	39			F/3					COSTITUZIONE del 26/09/2011 Pratica n. CA0420113 in atti dal 26/09/2011 COSTITUZIONE (n. 9760.1/2011)	
Indirizzo		VIA IS MAGLIAS n. 113-A Edificio B Interno BCG Piano T											
Notifica							Partita				Mod.58		

L'intestazione alla data della richiesta deriva dai seguenti atti:

Visura storica per immobile

Situazione degli atti informatizzati al 07/11/2023

Situazione degli intestati dal 26/09/2011

N.	DATI ANAGRAFICI	CODICE FISCALE	DIRITTI E ONERI REALI
1			(1) Proprieta' 1000/1000
DATI DERIVANTI DA	COSTITUZIONE del 26/09/2011 Pratica n. CA0420113 in atti dal 26/09/2011 COSTITUZIONE (n. 9760.1/2011)		

Visura telematica

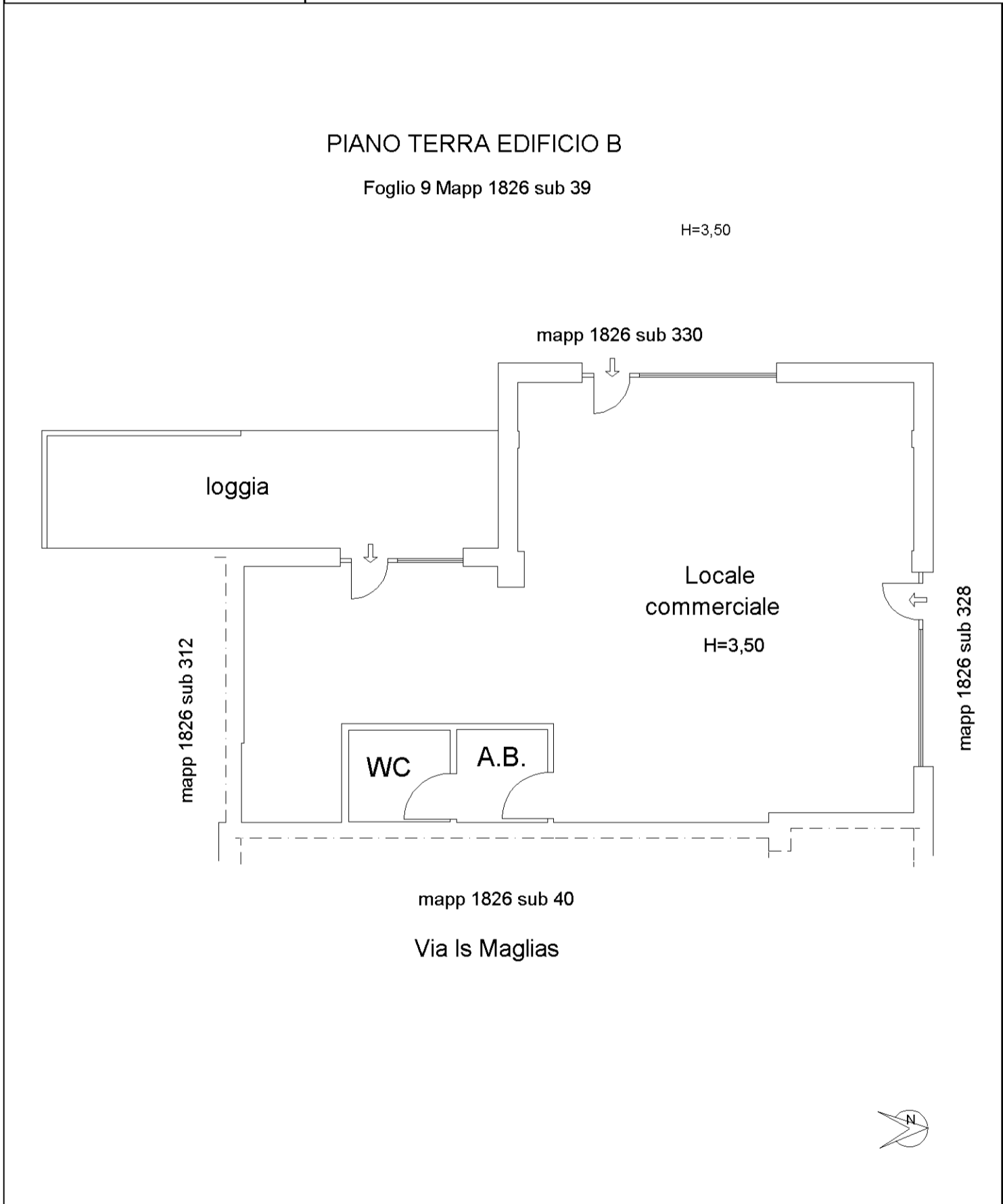
Tributi speciali: Euro 0,90

* Codice Fiscale Validato in Anagrafe Tributaria.

**Agenzia del Territorio
CATASTO FABBRICATI
Ufficio Provinciale di
Cagliari**

Dichiarazione protocollo n. CA0101222 del 16/03/2012	
Planimetria di u.i.u. in Comune di Cagliari	
Via Is Maglias	civ. 113D
Identificativi Catastali:	Compilata da: Porru Erica
Sezione: A	Iscritto all'albo: Geometri
Foglio: 9	Prov. Cagliari
Particella: 1826	N. 2411
Subalterno: 39	

Scheda n. 1 Scala 1:100



mapp 01

Catasto dei Fabbricati - Situazione al 30/05/2023 - Comune di CAGLIARI(B354) - Sez. urbana A - Foglio 9 - Particella 1826 - Subalterno 39 >
VIA IS MAGLIAS n. 113D Interno BCG Piano T

Allegato 65

Lotto n°63

65.1 Visura catastale

65.2 Planimetria catastale

Visura storica per immobile

Situazione degli atti informatizzati al 08/11/2023

Dati della richiesta	Comune di CAGLIARI (Codice: B354)
Catasto Fabbricati	Provincia di CAGLIARI
	Sez. Urb.: A Foglio: 9 Particella: 1826 Sub.: 133

INTESTATO

1				(1) Proprieta' 1000/1000
---	--	--	--	--------------------------

Unità immobiliare dal 09/11/2015

N.	DATI IDENTIFICATIVI				DATI DI CLASSAMENTO							DATI DERIVANTI DA	
	Sezione Urbana	Foglio	Particella	Sub	Zona Cens.	Micro Zona	Categoria	Classe	Consistenza	Superficie Catastale	Rendita		
1	A	9	1826	133	1		C/2	3	10 m²	Totale: 10 m²	Euro 84,18	Variazione del 09/11/2015 - Inserimento in visura dei dati di superficie.	
Indirizzo		VIA IS MAGLIAS n. 121 Edificio B Scala S3 Piano S1											
Notifica							Partita				Mod.58		
Annotazioni		-classamento e rendita non rettificati entro dodici mesi dalla data di iscrizione in atti della dichiarazione (d.m. 701/94)											

Mappali Terreni Correlati

Codice Comune B354 - Sezione A - Foglio 9 - Particella 1826

Situazione dell'unità immobiliare dal 26/09/2012

N.	DATI IDENTIFICATIVI				DATI DI CLASSAMENTO							DATI DERIVANTI DA	
	Sezione Urbana	Foglio	Particella	Sub	Zona Cens.	Micro Zona	Categoria	Classe	Consistenza	Superficie Catastale	Rendita		
1	A	9	1826	133	1		C/2	3	10 m²		Euro 84,18	VARIAZIONE NEL CLASSAMENTO del 26/09/2012 Pratica n. CA0326739 in atti dal 26/09/2012 VARIAZIONE DI CLASSAMENTO (n. 24443.1/2012)	
Indirizzo		VIA IS MAGLIAS n. 121 Edificio B Scala S3 Piano S1											
Notifica							Partita				Mod.58		
Annotazioni		-classamento e rendita non rettificati entro dodici mesi dalla data di iscrizione in atti della dichiarazione (d.m. 701/94)											

Mappali Terreni Correlati

Codice Comune B354 - Sezione A - Foglio 9 - Particella 1826

Visura storica per immobile

Situazione degli atti informatizzati al 08/11/2023

Situazione dell'unità immobiliare dal 26/09/2011

N.	DATI IDENTIFICATIVI				DATI DI CLASSAMENTO							DATI DERIVANTI DA	
	Sezione Urbana	Foglio	Particella	Sub	Zona Cens.	Micro Zona	Categoria	Classe	Consistenza	Superficie Catastale	Rendita		
1	A	9	1826	133	1		C/2	3	10 m²		Euro 84,18	COSTITUZIONE del 26/09/2011 Pratica n. CA0420113 in atti dal 26/09/2011 COSTITUZIONE (n. 9760.1/2011)	
Indirizzo		VIA IS MAGLIAS n. 121 Edificio B Scala S3 Piano S1											
Notifica							Partita				Mod.58		
Annotazioni		-classamento e rendita proposti (d.m. 701/94)											

L'intestazione alla data della richiesta deriva dai seguenti atti:

Situazione degli intestati dal 26/09/2011

N.	DATI ANAGRAFICI	CODICE FISCALE	DIRITTI E ONERI REALI
1			(1) Proprieta' 1000/1000
DATI DERIVANTI DA		COSTITUZIONE del 26/09/2011 Pratica n. CA0420113 in atti dal 26/09/2011 COSTITUZIONE (n. 9760.1/2011)	

Visura telematica

Tributi speciali: Euro 0,90

* Codice Fiscale Validato in Anagrafe Tributaria.

**Agenzia del Territorio
CATASTO FABBRICATI
Ufficio Provinciale di
Cagliari**

Dichiarazione protocollo n. CA0420113 del 26/09/2011

Planimetria di u.i.u. in Comune di Cagliari

Via Is Maglias

civ. 121

Identificativi Catastali:

Sezione: A

Foglio: 9

Particella: 1826

Subalterno: 133

Compilata da:

Arru Wanda

Iscritto all'albo:

Ingegneri

Prov. Cagliari

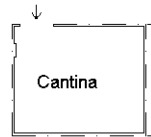
N. 2308

Scheda n. 1

Scala 1:200

Piano Seminterrato 1

h=270 cm



Catasto dei Fabbricati - Situazione al 07/11/2023 - Comune di CAGLIARI(B354) - < Sez. urbana A - Foglio 9 - Particella 1826 - Subalterno 133 >
VIA IS MAGLIAS n. 121 Edificio B Scala S3 Piano S1

Ultima planimetria in atti



Allegato 112

Lotto n°110

112.1 Visura catastale

112.2 Planimetria catastale

Visura storica per immobile

Situazione degli atti informatizzati al 08/11/2023

Dati della richiesta	Comune di CAGLIARI (Codice: B354)
Catasto Fabbricati	Provincia di CAGLIARI
	Sez. Urb.: A Foglio: 9 Particella: 1826 Sub.: 210

INTESTATO

1		(1) Proprieta' 1000/1000
---	--	--------------------------

Unità immobiliare dal 09/11/2015

N.	DATI IDENTIFICATIVI				DATI DI CLASSAMENTO							DATI DERIVANTI DA	
	Sezione Urbana	Foglio	Particella	Sub	Zona Cens.	Micro Zona	Categoria	Classe	Consistenza	Superficie Catastale	Rendita		
1	A	9	1826	210	1		C/6	4	19 m²	Totale: 19 m²	Euro 92,24	Variazione del 09/11/2015 - Inserimento in visura dei dati di superficie.	
Indirizzo		VIA IS MAGLIAS n. 113F Edificio B Piano S1											
Notifica							Partita				Mod.58		-
Annotazioni		-classamento e rendita non rettificati entro dodici mesi dalla data di iscrizione in atti della dichiarazione (d.m. 701/94)											

Mappali Terreni Correlati

Codice Comune B354 - Sezione A - Foglio 9 - Particella 1826

Situazione dell'unità immobiliare dal 26/09/2012

N.	DATI IDENTIFICATIVI				DATI DI CLASSAMENTO							DATI DERIVANTI DA	
	Sezione Urbana	Foglio	Particella	Sub	Zona Cens.	Micro Zona	Categoria	Classe	Consistenza	Superficie Catastale	Rendita		
1	A	9	1826	210	1		C/6	4	19 m²		Euro 92,24	VARIAZIONE NEL CLASSAMENTO del 26/09/2012 Pratica n. CA0326740 in atti dal 26/09/2012 VARIAZIONE DI CLASSAMENTO (n. 24444.1/2012)	
Indirizzo		VIA IS MAGLIAS n. 113F Edificio B Piano S1											
Notifica							Partita				Mod.58		-
Annotazioni		-classamento e rendita non rettificati entro dodici mesi dalla data di iscrizione in atti della dichiarazione (d.m. 701/94)											

Mappali Terreni Correlati

Codice Comune B354 - Sezione A - Foglio 9 - Particella 1826

Visura storica per immobile

Situazione degli atti informatizzati al 08/11/2023

Situazione dell'unità immobiliare dal 20/10/2011

N.	DATI IDENTIFICATIVI				DATI DI CLASSAMENTO							DATI DERIVANTI DA	
	Sezione Urbana	Foglio	Particella	Sub	Zona Cens.	Micro Zona	Categoria	Classe	Consistenza	Superficie Catastale	Rendita		
1	A	9	1826	210	1		C/6	4	19 m ²		Euro 92,24	VARIAZIONE TOPONOMASTICA del 20/10/2011 Pratica n. CA0457175 in atti dal 20/10/2011 VARIAZIONE DI TOPONOMASTICA (n. 65780.1/2011)	
Indirizzo		VIA IS MAGLIAS n. 113F Edificio B Piano S1											
Notifica							Partita				Mod.58		-
Annotazioni		-classamento e rendita proposti (d.m. 701/94)											

Situazione dell'unità immobiliare dal 26/09/2011

N.	DATI IDENTIFICATIVI				DATI DI CLASSAMENTO							DATI DERIVANTI DA	
	Sezione Urbana	Foglio	Particella	Sub	Zona Cens.	Micro Zona	Categoria	Classe	Consistenza	Superficie Catastale	Rendita		
1	A	9	1826	210	1		C/6	4	19 m ²		Euro 92,24	COSTITUZIONE del 26/09/2011 Pratica n. CA0420113 in atti dal 26/09/2011 COSTITUZIONE (n. 9760.1/2011)	
Indirizzo		VIA IS MAGLIAS n. 121 Edificio B Scala S3 Piano S1											
Notifica							Partita				Mod.58		
Annotazioni		-classamento e rendita proposti (d.m. 701/94)											

L'intestazione alla data della richiesta deriva dai seguenti atti:

Situazione degli intestati dal 26/09/2011

N.	DATI ANAGRAFICI	CODICE FISCALE	DIRITTI E ONERI REALI
1		*	(1) Proprieta' 1000/1000
DATI DERIVANTI DA		COSTITUZIONE del 26/09/2011 Pratica n. CA0420113 in atti dal 26/09/2011 COSTITUZIONE (n. 9760.1/2011)	

Visura telematica

Tributi speciali: Euro 0,90

* Codice Fiscale Validato in Anagrafe Tributaria.

**Agenzia del Territorio
CATASTO FABBRICATI
Ufficio Provinciale di
Cagliari**

Dichiarazione protocollo n. CA0420113 del 26/09/2011

Planimetria di u.i.u. in Comune di Cagliari

Via Is Maglias

civ. 121

Identificativi Catastali:

Sezione: A

Foglio: 9

Particella: 1826

Subalterno: 210

Compilata da:

Arru Wanda

Iscritto all'albo:

Ingegneri

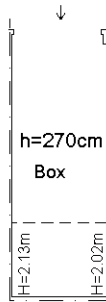
Prov. Cagliari

N. 2308

Scheda n. 1

Scala 1:200

Piano Seminterrato 1



Ultima planimetria in atti



Allegato 140

Lotto n°138

140.1 Visura catastale

140.2 Planimetria catastale

Visura storica per immobile

Situazione degli atti informatizzati al 18/08/2023

Dati della richiesta	Comune di CAGLIARI (Codice: B354)
Catasto Fabbricati	Provincia di CAGLIARI
	Sez. Urb.: A Foglio: 9 Particella: 1826 Sub.: 289

INTESTATO

1		(1) Proprieta' 1000/1000
---	--	--------------------------

Unità immobiliare dal 09/11/2015

N.	DATI IDENTIFICATIVI				DATI DI CLASSAMENTO							DATI DERIVANTI DA	
	Sezione Urbana	Foglio	Particella	Sub	Zona Cens.	Micro Zona	Categoria	Classe	Consistenza	Superficie Catastale	Rendita		
1	A	9	1826	289	1		C/6	3	38 m²	Totale: 38 m²	Euro 157,00	Variazione del 09/11/2015 - Inserimento in visura dei dati di superficie.	
Indirizzo		VIA IS MAGLIAS n. 113F Edificio B Piano S2											
Notifica							Partita				Mod.58		-
Annotazioni		-classamento e rendita non rettificati entro dodici mesi dalla data di iscrizione in atti della dichiarazione (d.m. 701/94)											

Mappali Terreni Correlati

Codice Comune B354 - Sezione A - Foglio 9 - Particella 1826

Situazione dell'unità immobiliare dal 26/09/2012

N.	DATI IDENTIFICATIVI				DATI DI CLASSAMENTO							DATI DERIVANTI DA	
	Sezione Urbana	Foglio	Particella	Sub	Zona Cens.	Micro Zona	Categoria	Classe	Consistenza	Superficie Catastale	Rendita		
1	A	9	1826	289	1		C/6	3	38 m²		Euro 157,00	VARIAZIONE NEL CLASSAMENTO del 26/09/2012 Pratica n. CA0326741 in atti dal 26/09/2012 VARIAZIONE DI CLASSAMENTO (n. 24445.1/2012)	
Indirizzo		VIA IS MAGLIAS n. 113F Edificio B Piano S2											
Notifica							Partita				Mod.58		-
Annotazioni		-classamento e rendita non rettificati entro dodici mesi dalla data di iscrizione in atti della dichiarazione (d.m. 701/94)											

Mappali Terreni Correlati

Codice Comune B354 - Sezione A - Foglio 9 - Particella 1826

Visura storica per immobile

Situazione degli atti informatizzati al 18/08/2023

Situazione dell'unità immobiliare dal 20/10/2011

N.	DATI IDENTIFICATIVI				DATI DI CLASSAMENTO							DATI DERIVANTI DA	
	Sezione Urbana	Foglio	Particella	Sub	Zona Cens.	Micro Zona	Categoria	Classe	Consistenza	Superficie Catastale	Rendita		
1	A	9	1826	289	1		C/6	3	38 m ²		Euro 157,00	VARIAZIONE TOPONOMASTICA del 20/10/2011 Pratica n. CA0457175 in atti dal 20/10/2011 VARIAZIONE DI TOPONOMASTICA (n. 65780.1/2011)	
Indirizzo		VIA IS MAGLIAS n. 113F Edificio B Piano S2											
Notifica							Partita				Mod.58		-
Annotazioni		-classamento e rendita proposti (d.m. 701/94)											

Situazione dell'unità immobiliare dal 26/09/2011

N.	DATI IDENTIFICATIVI				DATI DI CLASSAMENTO							DATI DERIVANTI DA	
	Sezione Urbana	Foglio	Particella	Sub	Zona Cens.	Micro Zona	Categoria	Classe	Consistenza	Superficie Catastale	Rendita		
1	A	9	1826	289	1		C/6	3	38 m ²		Euro 157,00	COSTITUZIONE del 26/09/2011 Pratica n. CA0420113 in atti dal 26/09/2011 COSTITUZIONE (n. 9760.1/2011)	
Indirizzo		VIA IS MAGLIAS n. 121 Edificio B Scala S3 Piano S2											
Notifica							Partita				Mod.58		
Annotazioni		-classamento e rendita proposti (d.m. 701/94)											

L'intestazione alla data della richiesta deriva dai seguenti atti:

Situazione degli intestati dal 29/05/2013

N.	DATI ANAGRAFICI	CODICE FISCALE	DIRITTI E ONERI REALI
1	[REDACTED]	[REDACTED]	(1) Proprieta' 1000/1000
DATI DERIVANTI DA		RETTIFICA DI INTESTAZIONE ALL'ATTUALITA' del 29/05/2013 Pubblico ufficiale GALDIERO ANTONIO Sede CAGLIARI (CA) Repertorio n. 42428 - Trascrizione n. 10918/2013 Reparto PI di CAGLIARI in atti dal 03/06/2013	

Situazione degli intestati dal 14/11/2011

N.	DATI ANAGRAFICI	CODICE FISCALE	DIRITTI E ONERI REALI
1	[REDACTED]	[REDACTED]	(1) Proprieta' 1/1 in regime di separazione dei beni fino al 29/05/2013

Visura storica per immobile

Situazione degli atti informatizzati al 18/08/2023

DATI DERIVANTI DA	Atto del 14/11/2011 Pubblico ufficiale CHERCHI GIANNI Sede CAGLIARI (CA) Repertorio n. 45264 - COMPRAVENDITA Rettificata dalla trasc. n.10918/2013 Nota presentata con Modello Unico n. 24198.1/2011 Reparto PI di CAGLIARI in atti dal 15/11/2011
--------------------------	--

Situazione degli intestati dal 26/09/2011

N.	DATI ANAGRAFICI	CODICE FISCALE	DIRITTI E ONERI REALI
1			(1) Proprieta' 1000/1000 fino al 14/11/2011
DATI DERIVANTI DA	COSTITUZIONE del 26/09/2011 Pratica n. CA0420113 in atti dal 26/09/2011 COSTITUZIONE (n. 9760.1/2011)		

Visura telematica

Tributi speciali: Euro 0,90

* Codice Fiscale Validato in Anagrafe Tributaria.

**Agenzia del Territorio
CATASTO FABBRICATI
Ufficio Provinciale di
Cagliari**

Dichiarazione protocollo n. CA0420113 del 26/09/2011

Planimetria di u.i.u. in Comune di Cagliari

Via Is Maglias

civ. 121

Identificativi Catastali:

Sezione: A

Foglio: 9

Particella: 1826

Subalterno: 289

Compilata da:

Arru Wanda

Iscritto all'albo:

Ingegneri

Prov. Cagliari

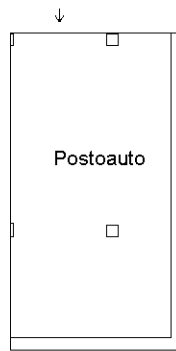
N. 2308

Scheda n. 1

Scala 1:200

Piano Seminterrato 2

h=240 cm



Ultima planimetria in atti



Allegato 141

Lotto n°139

141.1 Visura catastale

141.2 Planimetria catastale

Visura storica per immobile

Situazione degli atti informatizzati al 18/08/2023

Dati della richiesta	Comune di CAGLIARI (Codice: B354)
Catasto Fabbricati	Provincia di CAGLIARI
	Sez. Urb.: A Foglio: 9 Particella: 1826 Sub.: 290

INTESTATO

1				(1) Proprieta' 1000/1000
---	--	--	--	--------------------------

Unità immobiliare dal 09/11/2015

N.	DATI IDENTIFICATIVI				DATI DI CLASSAMENTO							DATI DERIVANTI DA	
	Sezione Urbana	Foglio	Particella	Sub	Zona Cens.	Micro Zona	Categoria	Classe	Consistenza	Superficie Catastale	Rendita		
1	A	9	1826	290	1		C/6	3	18 m²	Totale: 18 m²	Euro 74,37	Variazione del 09/11/2015 - Inserimento in visura dei dati di superficie.	
Indirizzo		VIA IS MAGLIAS n. 113F Edificio B Piano S1											
Notifica							Partita				Mod.58		-
Annotazioni		-classamento e rendita non rettificati entro dodici mesi dalla data di iscrizione in atti della dichiarazione (d.m. 701/94)											

Mappali Terreni Correlati

Codice Comune B354 - Sezione A - Foglio 9 - Particella 1826

Situazione dell'unità immobiliare dal 26/09/2012

N.	DATI IDENTIFICATIVI				DATI DI CLASSAMENTO							DATI DERIVANTI DA	
	Sezione Urbana	Foglio	Particella	Sub	Zona Cens.	Micro Zona	Categoria	Classe	Consistenza	Superficie Catastale	Rendita		
1	A	9	1826	290	1		C/6	3	18 m²		Euro 74,37	VARIAZIONE NEL CLASSAMENTO del 26/09/2012 Pratica n. CA0326741 in atti dal 26/09/2012 VARIAZIONE DI CLASSAMENTO (n. 24445.1/2012)	
Indirizzo		VIA IS MAGLIAS n. 113F Edificio B Piano S1											
Notifica							Partita				Mod.58		-
Annotazioni		-classamento e rendita non rettificati entro dodici mesi dalla data di iscrizione in atti della dichiarazione (d.m. 701/94)											

Mappali Terreni Correlati

Codice Comune B354 - Sezione A - Foglio 9 - Particella 1826

Visura storica per immobile

Situazione degli atti informatizzati al 18/08/2023

Situazione dell'unità immobiliare dal 20/10/2011

N.	DATI IDENTIFICATIVI				DATI DI CLASSAMENTO							DATI DERIVANTI DA	
	Sezione Urbana	Foglio	Particella	Sub	Zona Cens.	Micro Zona	Categoria	Classe	Consistenza	Superficie Catastale	Rendita		
1	A	9	1826	290	1		C/6	3	18 m²		Euro 74,37	VARIAZIONE TOPONOMASTICA del 20/10/2011 Pratica n. CA0457175 in atti dal 20/10/2011 VARIAZIONE DI TOPONOMASTICA (n. 65780.1/2011)	
Indirizzo		VIA IS MAGLIAS n. 113F Edificio B Piano S1											
Notifica							Partita				Mod.58		-
Annotazioni		-classamento e rendita proposti (d.m. 701/94)											

Situazione dell'unità immobiliare dal 26/09/2011

N.	DATI IDENTIFICATIVI				DATI DI CLASSAMENTO							DATI DERIVANTI DA	
	Sezione Urbana	Foglio	Particella	Sub	Zona Cens.	Micro Zona	Categoria	Classe	Consistenza	Superficie Catastale	Rendita		
1	A	9	1826	290	1		C/6	3	18 m²		Euro 74,37	COSTITUZIONE del 26/09/2011 Pratica n. CA0420113 in atti dal 26/09/2011 COSTITUZIONE (n. 9760.1/2011)	
Indirizzo		VIA IS MAGLIAS n. 121 Edificio B Scala S3 Piano S1											
Notifica							Partita				Mod.58		
Annotazioni		-classamento e rendita proposti (d.m. 701/94)											

L'intestazione alla data della richiesta deriva dai seguenti atti:

Situazione degli intestati dal 26/09/2011

N.	DATI ANAGRAFICI	CODICE FISCALE	DIRITTI E ONERI REALI
1			(1) Proprieta' 1000/1000
DATI DERIVANTI DA		COSTITUZIONE del 26/09/2011 Pratica n. CA0420113 in atti dal 26/09/2011 COSTITUZIONE (n. 9760.1/2011)	

Visura telematica

Tributi speciali: Euro 0,90

* Codice Fiscale Validato in Anagrafe Tributaria.

**Agenzia del Territorio
CATASTO FABBRICATI
Ufficio Provinciale di
Cagliari**

Dichiarazione protocollo n. CA0420113 del 26/09/2011

Planimetria di u.i.u. in Comune di Cagliari

Via Is Maglias

civ. 121

Identificativi Catastali:

Sezione: A

Foglio: 9

Particella: 1826

Subalterno: 290

Compilata da:

Arru Wanda

Iscritto all'albo:

Ingegneri


Prov. Cagliari

N. 2308

Scheda n. 1

Scala 1:200

Piano Seminterrato 1



Ultima planimetria in atti

