
Allegato 12

Lotto n°10

12.1 Visura catastale

12.2 Planimetria catastale

Visura storica per immobile

Situazione degli atti informatizzati al 07/11/2023

Dati della richiesta	Comune di CAGLIARI (Codice:B354)
Catasto Fabbricati	Provincia di CAGLIARI
	Sez. Urb.: A Foglio: 9 Particella: 1826 Sub.: 2

INTESTATO

1				(1) Proprieta' 1000/1000
---	--	--	--	--------------------------

Unità immobiliare dal 09/11/2015

N.	DATI IDENTIFICATIVI				DATI DI CLASSAMENTO							DATI DERIVANTI DA	
	Sezione Urbana	Foglio	Particella	Sub	Zona Cens.	Micro Zona	Categoria	Classe	Consistenza	Superficie Catastale	Rendita		
1	A	9	1826	2	1		C/1	10	80 m²	Totale: 91 m²	Euro 3.784,60	Variazione del 09/11/2015 - Inserimento in visura dei dati di superficie.	
Indirizzo		VIA IS MAGLIAS n. 131B Interno ACH Piano T											
Notifica							Partita				Mod.58		-
Annotazioni		-classamento e rendita validati											

Mappali Terreni Correlati

Codice Comune B354 - Sezione A - Foglio 9 - Particella 1826

Situazione dell'unità immobiliare dal 01/03/2013

N.	DATI IDENTIFICATIVI				DATI DI CLASSAMENTO							DATI DERIVANTI DA	
	Sezione Urbana	Foglio	Particella	Sub	Zona Cens.	Micro Zona	Categoria	Classe	Consistenza	Superficie Catastale	Rendita		
1	A	9	1826	2	1		C/1	10	80 m²		Euro 3.784,60	VARIAZIONE NEL CLASSAMENTO del 01/03/2013 Pratica n. CA0044944 in atti dal 01/03/2013 VARIAZIONE DI CLASSAMENTO (n. 4827.1/2013)	
Indirizzo		VIA IS MAGLIAS n. 131B Interno ACH Piano T											
Notifica							Partita				Mod.58		-
Annotazioni		-classamento e rendita validati											

Mappali Terreni Correlati

Codice Comune B354 - Sezione A - Foglio 9 - Particella 1826

Visura storica per immobile

Situazione degli atti informatizzati al 07/11/2023

Situazione dell'unità immobiliare dal 16/03/2012

N.	DATI IDENTIFICATIVI				DATI DI CLASSAMENTO							DATI DERIVANTI DA	
	Sezione Urbana	Foglio	Particella	Sub	Zona Cens.	Micro Zona	Categoria	Classe	Consistenza	Superficie Catastale	Rendita		
1	A	9	1826	2	1		C/1	10	80 m²		Euro 3.784,60	ULTIMAZIONE DI FABBRICATO URBANO del 16/03/2012 Pratica n. CA0101295 in atti dal 16/03/2012 ULTIMAZIONE DI FABBRICATO URBANO (n. 6808.1/2012)	
Indirizzo		VIA IS MAGLIAS n. 131B Interno ACH Piano T											
Notifica							Partita				Mod.58		-
Annotazioni		-classamento e rendita proposti (d.m. 701/94)											

Situazione dell'unità immobiliare dal 20/10/2011

N.	DATI IDENTIFICATIVI				DATI DI CLASSAMENTO							DATI DERIVANTI DA	
	Sezione Urbana	Foglio	Particella	Sub	Zona Cens.	Micro Zona	Categoria	Classe	Consistenza	Superficie Catastale	Rendita		
1	A	9	1826	2			F/3					VARIAZIONE TOPONOMASTICA del 20/10/2011 Pratica n. CA0457175 in atti dal 20/10/2011 VARIAZIONE DI TOPONOMASTICA (n. 65780.1/2011)	
Indirizzo		VIA IS MAGLIAS n. 131B Edificio A Interno ACH Piano T											
Notifica							Partita				Mod.58		-

Situazione dell'unità immobiliare dal 26/09/2011

N.	DATI IDENTIFICATIVI				DATI DI CLASSAMENTO							DATI DERIVANTI DA	
	Sezione Urbana	Foglio	Particella	Sub	Zona Cens.	Micro Zona	Categoria	Classe	Consistenza	Superficie Catastale	Rendita		
1	A	9	1826	2			F/3					COSTITUZIONE del 26/09/2011 Pratica n. CA0420113 in atti dal 26/09/2011 COSTITUZIONE (n. 9760.1/2011)	
Indirizzo		VIA IS MAGLIAS n. 131-A Edificio A Interno ACH Piano T											
Notifica							Partita				Mod.58		

L'intestazione alla data della richiesta deriva dai seguenti atti:

Visura storica per immobile

Situazione degli atti informatizzati al 07/11/2023

Situazione degli intestati dal 26/09/2011

N.	DATI ANAGRAFICI	CODICE FISCALE	DIRITTI E ONERI REALI
1			(1) Proprieta' 1000/1000
DATI DERIVANTI DA	COSTITUZIONE del 26/09/2011 Pratica n. CA0420113 in atti dal 26/09/2011 COSTITUZIONE (n. 9760.1/2011)		

Visura telematica

Tributi speciali: Euro 0,90

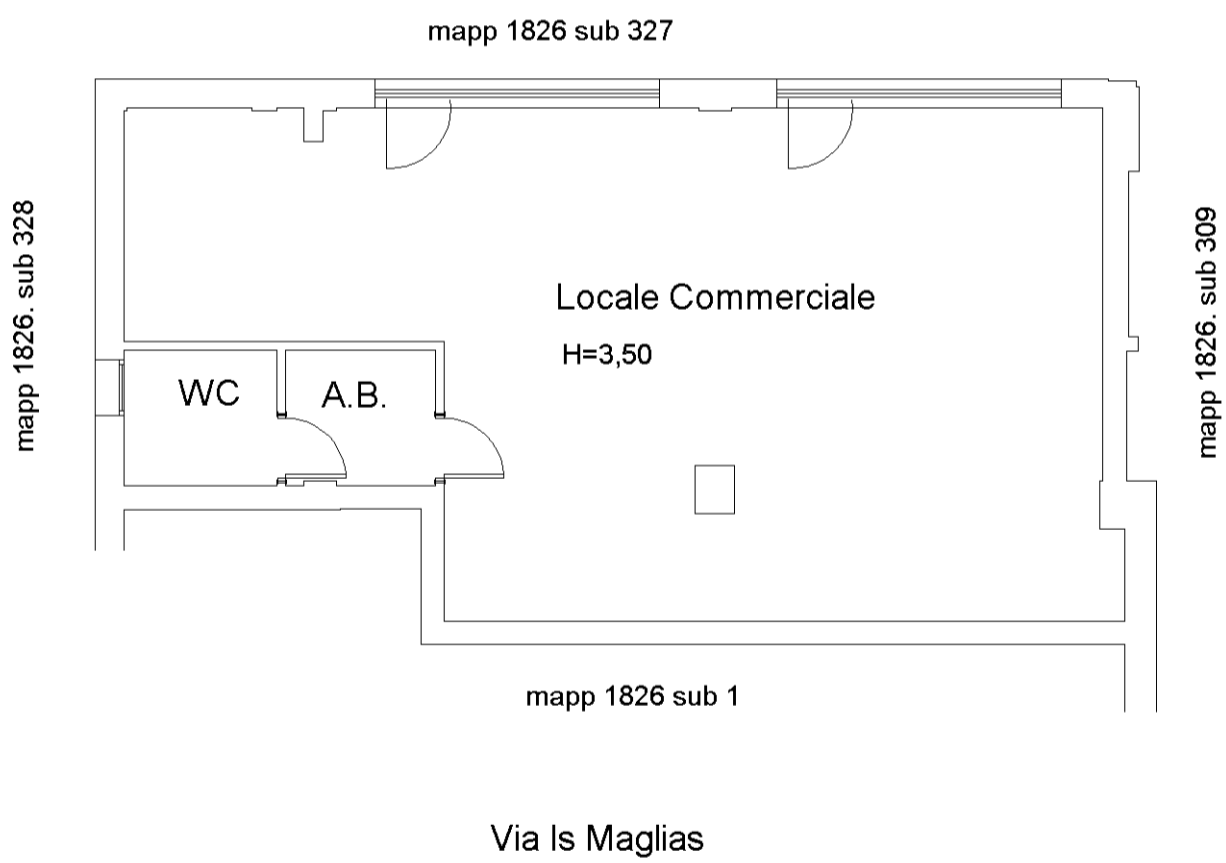
* Codice Fiscale Validato in Anagrafe Tributaria.

**Agenzia del Territorio
CATASTO FABBRICATI
Ufficio Provinciale di
Cagliari**

Dichiarazione protocollo n. CA0101295 del 16/03/2012	
Planimetria di u.i.u. in Comune di Cagliari	
Via Is Maglias	civ. 131B
Identificativi Catastali:	Compilata da:
Sezione: A	Porru Erica
Foglio: 9	Iscritto all'albo:
Particella: 1826	Geometri
Subalterno: 2	Prov. Cagliari
	N. 2411

Scheda n. 1 Scala 1:100

**PIANO TERRA EDIFICIO A h 3.50
fg 9 Part 1826 Sub. 2**



mapa 01

Catasto dei Fabbricati - Situazione al 30/05/2023 - Comune di CAGLIARI(B354) - Sez. urbana A - Foglio 9 - Particella 1826 - Subalterno 2 >
VIA IS MAGLIAS n. 131B Interno ACH Piano T

Allegato 60

Lotto n°58

60.1 Visura catastale

60.2 Planimetria catastale

Visura storica per immobile

Situazione degli atti informatizzati al 08/11/2023

Dati della richiesta	Comune di CAGLIARI (Codice: B354)
Catasto Fabbricati	Provincia di CAGLIARI
	Sez. Urb.: A Foglio: 9 Particella: 1826 Sub.: 124

INTESTATO

1		(1) Proprieta' 1000/1000
---	--	--------------------------

Unità immobiliare dal 09/11/2015

N.	DATI IDENTIFICATIVI				DATI DI CLASSAMENTO							DATI DERIVANTI DA	
	Sezione Urbana	Foglio	Particella	Sub	Zona Cens.	Micro Zona	Categoria	Classe	Consistenza	Superficie Catastale	Rendita		
1	A	9	1826	124	1		C/2	3	9 m²	Totale: 9 m²	Euro 75,76	Variazione del 09/11/2015 - Inserimento in visura dei dati di superficie.	
Indirizzo		VIA IS MAGLIAS n. 125 Edificio A Scala S2 Piano S2											
Notifica							Partita				Mod.58		-
Annotazioni		-classamento e rendita non rettificati entro dodici mesi dalla data di iscrizione in atti della dichiarazione (d.m. 701/94)											

Mappali Terreni Correlati

Codice Comune B354 - Sezione A - Foglio 9 - Particella 1826

Situazione dell'unità immobiliare dal 26/09/2012

N.	DATI IDENTIFICATIVI				DATI DI CLASSAMENTO							DATI DERIVANTI DA	
	Sezione Urbana	Foglio	Particella	Sub	Zona Cens.	Micro Zona	Categoria	Classe	Consistenza	Superficie Catastale	Rendita		
1	A	9	1826	124	1		C/2	3	9 m²		Euro 75,76	VARIAZIONE NEL CLASSAMENTO del 26/09/2012 Pratica n. CA0326739 in atti dal 26/09/2012 VARIAZIONE DI CLASSAMENTO (n. 24443.1/2012)	
Indirizzo		VIA IS MAGLIAS n. 125 Edificio A Scala S2 Piano S2											
Notifica							Partita				Mod.58		-
Annotazioni		-classamento e rendita non rettificati entro dodici mesi dalla data di iscrizione in atti della dichiarazione (d.m. 701/94)											

Mappali Terreni Correlati

Codice Comune B354 - Sezione A - Foglio 9 - Particella 1826

Visura storica per immobile

Situazione degli atti informatizzati al 08/11/2023

Situazione dell'unità immobiliare dal 20/10/2011

N.	DATI IDENTIFICATIVI				DATI DI CLASSAMENTO							DATI DERIVANTI DA	
	Sezione Urbana	Foglio	Particella	Sub	Zona Cens.	Micro Zona	Categoria	Classe	Consistenza	Superficie Catastale	Rendita		
1	A	9	1826	124	1		C/2	3	9 m²		Euro 75,76	VARIAZIONE TOPONOMASTICA del 20/10/2011 Pratica n. CA0457175 in atti dal 20/10/2011 VARIAZIONE DI TOPONOMASTICA (n. 65780.1/2011)	
Indirizzo		VIA IS MAGLIAS n. 125 Edificio A Scala S2 Piano S2											
Notifica							Partita				Mod.58		-
Annotazioni		-classamento e rendita proposti (d.m. 701/94)											

Situazione dell'unità immobiliare dal 26/09/2011

N.	DATI IDENTIFICATIVI				DATI DI CLASSAMENTO							DATI DERIVANTI DA	
	Sezione Urbana	Foglio	Particella	Sub	Zona Cens.	Micro Zona	Categoria	Classe	Consistenza	Superficie Catastale	Rendita		
1	A	9	1826	124	1		C/2	3	9 m²		Euro 75,76	COSTITUZIONE del 26/09/2011 Pratica n. CA0420113 in atti dal 26/09/2011 COSTITUZIONE (n. 9760.1/2011)	
Indirizzo		VIA IS MAGLIAS n. 129 Edificio A Scala S1 Piano S2											
Notifica							Partita				Mod.58		
Annotazioni		-classamento e rendita proposti (d.m. 701/94)											

L'intestazione alla data della richiesta deriva dai seguenti atti:

Situazione degli intestati dal 26/09/2011

N.	DATI ANAGRAFICI	CODICE FISCALE	DIRITTI E ONERI REALI
1			(1) Proprieta' 1000/1000
DATI DERIVANTI DA		COSTITUZIONE del 26/09/2011 Pratica n. CA0420113 in atti dal 26/09/2011 COSTITUZIONE (n. 9760.1/2011)	

Visura telematica

Tributi speciali: Euro 0,90

* Codice Fiscale Validato in Anagrafe Tributaria.

**Agenzia del Territorio
CATASTO FABBRICATI
Ufficio Provinciale di
Cagliari**

Dichiarazione protocollo n. CA0420113 del 26/09/2011

Planimetria di u.i.u. in Comune di Cagliari

Via Is Maglias

civ. 129

Identificativi Catastali:

Sezione: A

Foglio: 9

Particella: 1826

Subalterno: 124

Compilata da:

Arru Wanda

Iscritto all'albo:

Ingegneri

Prov. Cagliari

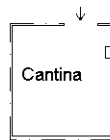
N. 2308

Scheda n. 1

Scala 1:200

Piano Seminterrato 2

h=282 cm



Catasto dei Fabbricati - Situazione al 07/11/2023 - Comune di CAGLIARI(B354) - < Sez. urbana A - Foglio 9 - Particella 1826 - Subalterno 124 >
VIA IS MAGLIAS n. 125 Edificio A Scala S2 Piano S2

Ultima planimetria in atti



Allegato 98

Lotto n°96

98.1 Visura catastale

98.2 Planimetria catastale

Visura storica per immobile

Situazione degli atti informatizzati al 08/11/2023

Dati della richiesta	Comune di CAGLIARI (Codice: B354)
Catasto Fabbricati	Provincia di CAGLIARI
	Sez. Urb.: A Foglio: 9 Particella: 1826 Sub.: 186

INTESTATO

1				(1) Proprieta' 1000/1000
---	--	--	--	--------------------------

Unità immobiliare dal 09/11/2015

N.	DATI IDENTIFICATIVI				DATI DI CLASSAMENTO							DATI DERIVANTI DA	
	Sezione Urbana	Foglio	Particella	Sub	Zona Cens.	Micro Zona	Categoria	Classe	Consistenza	Superficie Catastale	Rendita		
1	A	9	1826	186	1		C/6	4	15 m²	Totale: 15 m²	Euro 72,82	Variazione del 09/11/2015 - Inserimento in visura dei dati di superficie.	
Indirizzo		VIA IS MAGLIAS n. 131D Edificio A Piano S2											
Notifica							Partita				Mod.58		-
Annotazioni		-classamento e rendita non rettificati entro dodici mesi dalla data di iscrizione in atti della dichiarazione (d.m. 701/94)											

Mappali Terreni Correlati

Codice Comune B354 - Sezione A - Foglio 9 - Particella 1826

Situazione dell'unità immobiliare dal 26/09/2012

N.	DATI IDENTIFICATIVI				DATI DI CLASSAMENTO							DATI DERIVANTI DA	
	Sezione Urbana	Foglio	Particella	Sub	Zona Cens.	Micro Zona	Categoria	Classe	Consistenza	Superficie Catastale	Rendita		
1	A	9	1826	186	1		C/6	4	15 m²		Euro 72,82	VARIAZIONE NEL CLASSAMENTO del 26/09/2012 Pratica n. CA0326740 in atti dal 26/09/2012 VARIAZIONE DI CLASSAMENTO (n. 24444.1/2012)	
Indirizzo		VIA IS MAGLIAS n. 131D Edificio A Piano S2											
Notifica							Partita				Mod.58		-
Annotazioni		-classamento e rendita non rettificati entro dodici mesi dalla data di iscrizione in atti della dichiarazione (d.m. 701/94)											

Mappali Terreni Correlati

Codice Comune B354 - Sezione A - Foglio 9 - Particella 1826

Visura storica per immobile

Situazione degli atti informatizzati al 08/11/2023

Situazione dell'unità immobiliare dal 20/10/2011

N.	DATI IDENTIFICATIVI				DATI DI CLASSAMENTO							DATI DERIVANTI DA	
	Sezione Urbana	Foglio	Particella	Sub	Zona Cens.	Micro Zona	Categoria	Classe	Consistenza	Superficie Catastale	Rendita		
1	A	9	1826	186	1		C/6	4	15 m²		Euro 72,82	VARIAZIONE TOPONOMASTICA del 20/10/2011 Pratica n. CA0457175 in atti dal 20/10/2011 VARIAZIONE DI TOPONOMASTICA (n. 65780.1/2011)	
Indirizzo		VIA IS MAGLIAS n. 131D Edificio A Piano S2											
Notifica							Partita				Mod.58		-
Annotazioni		-classamento e rendita proposti (d.m. 701/94)											

Situazione dell'unità immobiliare dal 26/09/2011

N.	DATI IDENTIFICATIVI				DATI DI CLASSAMENTO							DATI DERIVANTI DA	
	Sezione Urbana	Foglio	Particella	Sub	Zona Cens.	Micro Zona	Categoria	Classe	Consistenza	Superficie Catastale	Rendita		
1	A	9	1826	186	1		C/6	4	15 m²		Euro 72,82	COSTITUZIONE del 26/09/2011 Pratica n. CA0420113 in atti dal 26/09/2011 COSTITUZIONE (n. 9760.1/2011)	
Indirizzo		VIA IS MAGLIAS n. 129 Edificio A Scala S1 Piano S2											
Notifica							Partita				Mod.58		
Annotazioni		-classamento e rendita proposti (d.m. 701/94)											

L'intestazione alla data della richiesta deriva dai seguenti atti:

Situazione degli intestati dal 26/09/2011

N.	DATI ANAGRAFICI	CODICE FISCALE	DIRITTI E ONERI REALI
1			(1) Proprieta' 1000/1000
DATI DERIVANTI DA		COSTITUZIONE del 26/09/2011 Pratica n. CA0420113 in atti dal 26/09/2011 COSTITUZIONE (n. 9760.1/2011)	

Visura telematica

Tributi speciali: Euro 0,90

* Codice Fiscale Validato in Anagrafe Tributaria.

**Agenzia del Territorio
CATASTO FABBRICATI
Ufficio Provinciale di
Cagliari**

Dichiarazione protocollo n. CA0420113 del 26/09/2011

Planimetria di u.i.u. in Comune di Cagliari

Via Is Maglias

civ. 129

Identificativi Catastali:

Sezione: A

Foglio: 9

Particella: 1826

Subalterno: 186

Compilata da:

Arru Wanda

Iscritto all'albo:

Ingegneri

Prov. Cagliari

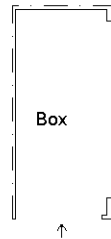
N. 2308

Scheda n. 1

Scala 1:200

Piano Seminterrato 2

h=282 cm



Ultima planimetria in atti



Allegato 130

Lotto n°128

130.1 Visura catastale

130.2 Planimetria catastale

Visura storica per immobile

Situazione degli atti informatizzati al 09/11/2023

Dati della richiesta	Comune di CAGLIARI (Codice:B354)
Catasto Fabbricati	Provincia di CAGLIARI
	Sez. Urb.: A Foglio: 9 Particella: 1826 Sub.: 259

INTESTATO

1		(1) Proprieta' 1000/1000
---	--	--------------------------

Unità immobiliare dal 09/11/2015

N.	DATI IDENTIFICATIVI				DATI DI CLASSAMENTO							DATI DERIVANTI DA	
	Sezione Urbana	Foglio	Particella	Sub	Zona Cens.	Micro Zona	Categoria	Classe	Consistenza	Superficie Catastale	Rendita		
1	A	9	1826	259	1		C/6	3	17 m²	Totale: 17 m²	Euro 70,24	Variazione del 09/11/2015 - Inserimento in visura dei dati di superficie.	
Indirizzo		VIA IS MAGLIAS n. 113F Edificio B Piano S2											
Notifica							Partita				Mod.58		-
Annotazioni		-classamento e rendita non rettificati entro dodici mesi dalla data di iscrizione in atti della dichiarazione (d.m. 701/94)											

Mappali Terreni Correlati

Codice Comune B354 - Sezione A - Foglio 9 - Particella 1826

Situazione dell'unità immobiliare dal 26/09/2012

N.	DATI IDENTIFICATIVI				DATI DI CLASSAMENTO							DATI DERIVANTI DA	
	Sezione Urbana	Foglio	Particella	Sub	Zona Cens.	Micro Zona	Categoria	Classe	Consistenza	Superficie Catastale	Rendita		
1	A	9	1826	259	1		C/6	3	17 m²		Euro 70,24	VARIAZIONE NEL CLASSAMENTO del 26/09/2012 Pratica n. CA0326740 in atti dal 26/09/2012 VARIAZIONE DI CLASSAMENTO (n. 24444.1/2012)	
Indirizzo		VIA IS MAGLIAS n. 113F Edificio B Piano S2											
Notifica							Partita				Mod.58		-
Annotazioni		-classamento e rendita non rettificati entro dodici mesi dalla data di iscrizione in atti della dichiarazione (d.m. 701/94)											

Mappali Terreni Correlati

Codice Comune B354 - Sezione A - Foglio 9 - Particella 1826

Visura storica per immobile

Situazione degli atti informatizzati al 09/11/2023

Situazione dell'unità immobiliare dal 20/10/2011

N.	DATI IDENTIFICATIVI				DATI DI CLASSAMENTO							DATI DERIVANTI DA	
	Sezione Urbana	Foglio	Particella	Sub	Zona Cens.	Micro Zona	Categoria	Classe	Consistenza	Superficie Catastale	Rendita		
1	A	9	1826	259	1		C/6	3	17 m²		Euro 70,24	VARIAZIONE TOPONOMASTICA del 20/10/2011 Pratica n. CA0457175 in atti dal 20/10/2011 VARIAZIONE DI TOPONOMASTICA (n. 65780.1/2011)	
Indirizzo		VIA IS MAGLIAS n. 113F Edificio B Piano S2											
Notifica							Partita				Mod.58		-
Annotazioni		-classamento e rendita proposti (d.m. 701/94)											

Situazione dell'unità immobiliare dal 26/09/2011

N.	DATI IDENTIFICATIVI				DATI DI CLASSAMENTO							DATI DERIVANTI DA	
	Sezione Urbana	Foglio	Particella	Sub	Zona Cens.	Micro Zona	Categoria	Classe	Consistenza	Superficie Catastale	Rendita		
1	A	9	1826	259	1		C/6	3	17 m²		Euro 70,24	COSTITUZIONE del 26/09/2011 Pratica n. CA0420113 in atti dal 26/09/2011 COSTITUZIONE (n. 9760.1/2011)	
Indirizzo		VIA IS MAGLIAS n. 121 Edificio B Scala S3 Piano S2											
Notifica							Partita				Mod.58		
Annotazioni		-classamento e rendita proposti (d.m. 701/94)											

L'intestazione alla data della richiesta deriva dai seguenti atti:

Situazione degli intestati dal 26/09/2011

N.	DATI ANAGRAFICI	CODICE FISCALE	DIRITTI E ONERI REALI
1			(1) Proprieta' 1000/1000
DATI DERIVANTI DA		COSTITUZIONE del 26/09/2011 Pratica n. CA0420113 in atti dal 26/09/2011 COSTITUZIONE (n. 9760.1/2011)	

Visura telematica

Tributi speciali: Euro 0,90

* Codice Fiscale Validato in Anagrafe Tributaria.

**Agenzia del Territorio
CATASTO FABBRICATI
Ufficio Provinciale di
Cagliari**

Dichiarazione protocollo n. CA0420113 del 26/09/2011

Planimetria di u.i.u. in Comune di Cagliari

Via Is Maglias

civ. 121

Identificativi Catastali:

Sezione: A

Foglio: 9

Particella: 1826

Subalterno: 259

Compilata da:

Arru Wanda

Iscritto all'albo:

Ingegneri

Prov. Cagliari

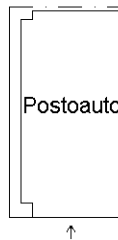
N. 2308

Scheda n. 1

Scala 1:200

Piano Seminterrato 2

h=240 cm



Ultima planimetria in atti

Allegato 131

Lotto n°129

131.1 Visura catastale

131.2 Planimetria catastale

Visura storica per immobile

Situazione degli atti informatizzati al 09/11/2023

Dati della richiesta	Comune di CAGLIARI (Codice: B354)
Catasto Fabbricati	Provincia di CAGLIARI
	Sez. Urb.: A Foglio: 9 Particella: 1826 Sub.: 260

INTESTATO

1		(1) Proprieta' 1000/1000
---	--	--------------------------

Unità immobiliare dal 09/11/2015

N.	DATI IDENTIFICATIVI				DATI DI CLASSAMENTO							DATI DERIVANTI DA	
	Sezione Urbana	Foglio	Particella	Sub	Zona Cens.	Micro Zona	Categoria	Classe	Consistenza	Superficie Catastale	Rendita		
1	A	9	1826	260	1		C/6	3	15 m²	Totale: 15 m²	Euro 61,97	Variazione del 09/11/2015 - Inserimento in visura dei dati di superficie.	
Indirizzo		VIA IS MAGLIAS n. 113F Edificio B Piano S2											
Notifica							Partita				Mod.58		-
Annotazioni		-classamento e rendita non rettificati entro dodici mesi dalla data di iscrizione in atti della dichiarazione (d.m. 701/94)											

Mappali Terreni Correlati

Codice Comune B354 - Sezione A - Foglio 9 - Particella 1826

Situazione dell'unità immobiliare dal 26/09/2012

N.	DATI IDENTIFICATIVI				DATI DI CLASSAMENTO							DATI DERIVANTI DA	
	Sezione Urbana	Foglio	Particella	Sub	Zona Cens.	Micro Zona	Categoria	Classe	Consistenza	Superficie Catastale	Rendita		
1	A	9	1826	260	1		C/6	3	15 m²		Euro 61,97	VARIAZIONE NEL CLASSAMENTO del 26/09/2012 Pratica n. CA0326740 in atti dal 26/09/2012 VARIAZIONE DI CLASSAMENTO (n. 24444.1/2012)	
Indirizzo		VIA IS MAGLIAS n. 113F Edificio B Piano S2											
Notifica							Partita				Mod.58		-
Annotazioni		-classamento e rendita non rettificati entro dodici mesi dalla data di iscrizione in atti della dichiarazione (d.m. 701/94)											

Mappali Terreni Correlati

Codice Comune B354 - Sezione A - Foglio 9 - Particella 1826

Visura storica per immobile

Situazione degli atti informatizzati al 09/11/2023

Situazione dell'unità immobiliare dal 20/10/2011

N.	DATI IDENTIFICATIVI				DATI DI CLASSAMENTO							DATI DERIVANTI DA	
	Sezione Urbana	Foglio	Particella	Sub	Zona Cens.	Micro Zona	Categoria	Classe	Consistenza	Superficie Catastale	Rendita		
1	A	9	1826	260	1		C/6	3	15 m²		Euro 61,97	VARIAZIONE TOPONOMASTICA del 20/10/2011 Pratica n. CA0457175 in atti dal 20/10/2011 VARIAZIONE DI TOPONOMASTICA (n. 65780.1/2011)	
Indirizzo		VIA IS MAGLIAS n. 113F Edificio B Piano S2											
Notifica							Partita				Mod.58		-
Annotazioni		-classamento e rendita proposti (d.m. 701/94)											

Situazione dell'unità immobiliare dal 26/09/2011

N.	DATI IDENTIFICATIVI				DATI DI CLASSAMENTO							DATI DERIVANTI DA	
	Sezione Urbana	Foglio	Particella	Sub	Zona Cens.	Micro Zona	Categoria	Classe	Consistenza	Superficie Catastale	Rendita		
1	A	9	1826	260	1		C/6	3	15 m²		Euro 61,97	COSTITUZIONE del 26/09/2011 Pratica n. CA0420113 in atti dal 26/09/2011 COSTITUZIONE (n. 9760.1/2011)	
Indirizzo		VIA IS MAGLIAS n. 121 Edificio B Scala S3 Piano S2											
Notifica							Partita				Mod.58		
Annotazioni		-classamento e rendita proposti (d.m. 701/94)											

L'intestazione alla data della richiesta deriva dai seguenti atti:

Situazione degli intestati dal 26/09/2011

N.	DATI ANAGRAFICI	CODICE FISCALE	DIRITTI E ONERI REALI
1			(1) Proprieta' 1000/1000
DATI DERIVANTI DA		COSTITUZIONE del 26/09/2011 Pratica n. CA0420113 in atti dal 26/09/2011 COSTITUZIONE (n. 9760.1/2011)	

Visura telematica

Tributi speciali: Euro 0,90

* Codice Fiscale Validato in Anagrafe Tributaria.

**Agenzia del Territorio
CATASTO FABBRICATI
Ufficio Provinciale di
Cagliari**

Dichiarazione protocollo n. CA0420113 del 26/09/2011

Planimetria di u.i.u. in Comune di Cagliari

Via Is Maglias

civ. 121

Identificativi Catastali:

Sezione: A

Foglio: 9

Particella: 1826

Subalterno: 260

Compilata da:

Arru Wanda

Iscritto all'albo:

Ingegneri

Prov. Cagliari

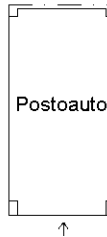
N. 2308

Scheda n. 1

Scala 1:200

Piano Seminterrato 2

h=240 cm



Ultima planimetria in atti

