

ALLEGATO: **B**

- Documentazione catastale :

Elaborato planimetrico con individuazione subalterno e planimetrie

Teramo, li 21.06.2024

I Coadiutori tecnici

Cav. Geom. Osvaldo Reginelli

Ing. Franco Carletta

ELABORATO PLANIMETRICO - INDIVIDUAZIONE SUBALTERNI

LEGENDA

 Lotto 2 - F. 8 p.IIIa 470 SUB 11 - 14 (area portico)



a. n. 07/05/2024 - Comune di RECANATI (MC) - < Foglio & Particella 470 >

TRIBUNALE DI TERAMO

PROCEDURA FALLIMENTARE - n° 14/2024

COMUNE di RECANATI (MC)

Orientamento

Nord



I Coadiutori Tecnici

Cav. Geom. Osvaldo Reginelli

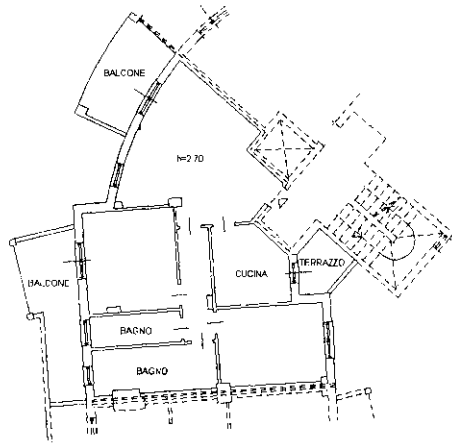
Ing. Franco Carletta

Dichiarazione protocollo n. del MC0121724	
Planimetria di u.i.u. in Comune di Recanati	
Via Villa Musone civ. SNC	
Identificativi Catastali:	Compilata da:
Sezione:	Severini Attilio
Foglio: 8	Iscritto all'albo:
Particella: 470	Architetti
Subalterno: 32	Prov. Macerata N. 89

21/11/2005

Agenzia del Territorio
CATASTO FABBRICATI
 Ufficio Provinciale di
 Macerata

Scheda n. 1 Scala 1:200



PIANO PRIMO

[Handwritten signature]



**Agenzia del Territorio
CATASTO FABBRICATI
Ufficio Provinciale di
Macerata**

Dichiarazione protocollo n. MC0121724 del 21/11/2005

Planimetria di u.i.u. in Comune di Recanati

Via Villa Musone

civ. SNC

Identificativi Catastali:

Sezione:

Foglio: 8

Particella: 470

Subalterno: 11

Compilata da:

Severini Attilio

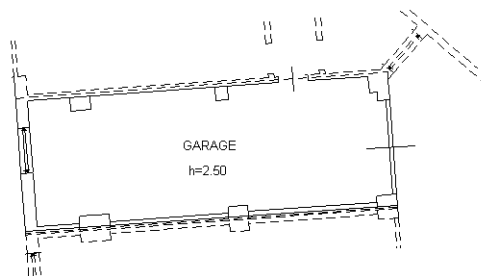
Iscritto all'albo:
Architetti

Prov. Macerata

N. 89

Scheda n. 1

Scala 1:200



PIANO TERRA

Ultima planimetria in atti



N

**Agenzia del Territorio
CATASTO FABBRICATI
Ufficio Provinciale di
Macerata**

Dichiarazione protocollo n. MC0121724 del 21/11/2005

Planimetria di u.i.u. in Comune di Recanati

Via Villa Musone

civ. SNC

Identificativi Catastali:

Sezione:

Foglio: 8

Particella: 470

Subalterno: 14

Compilata da:

Severini Attilio

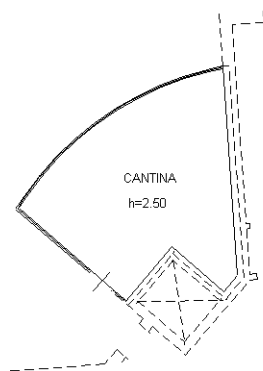
Iscritto all'albo:
Architetti

Prov. Macerata

N. 89

Scheda n. 1

Scala 1:200



PIANO TERRA



N

Ultima planimetria in atti