

**Agenzia del Territorio
CATASTO FABBRICATI
Ufficio Provinciale di
Arezzo**

Dichiarazione protocollo n. 000136935 del 30/07/2002

Planimetria di u.i.u. in Comune di Castiglion Fiorentino

Loc.pergognano

civ.

Identificativi Catastali:

Sezione:

Foglio: 29

Particella: 173

Subalterno: 12

Compilata da:

Bucchioni Luciano

Iscritto all'albo:

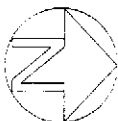
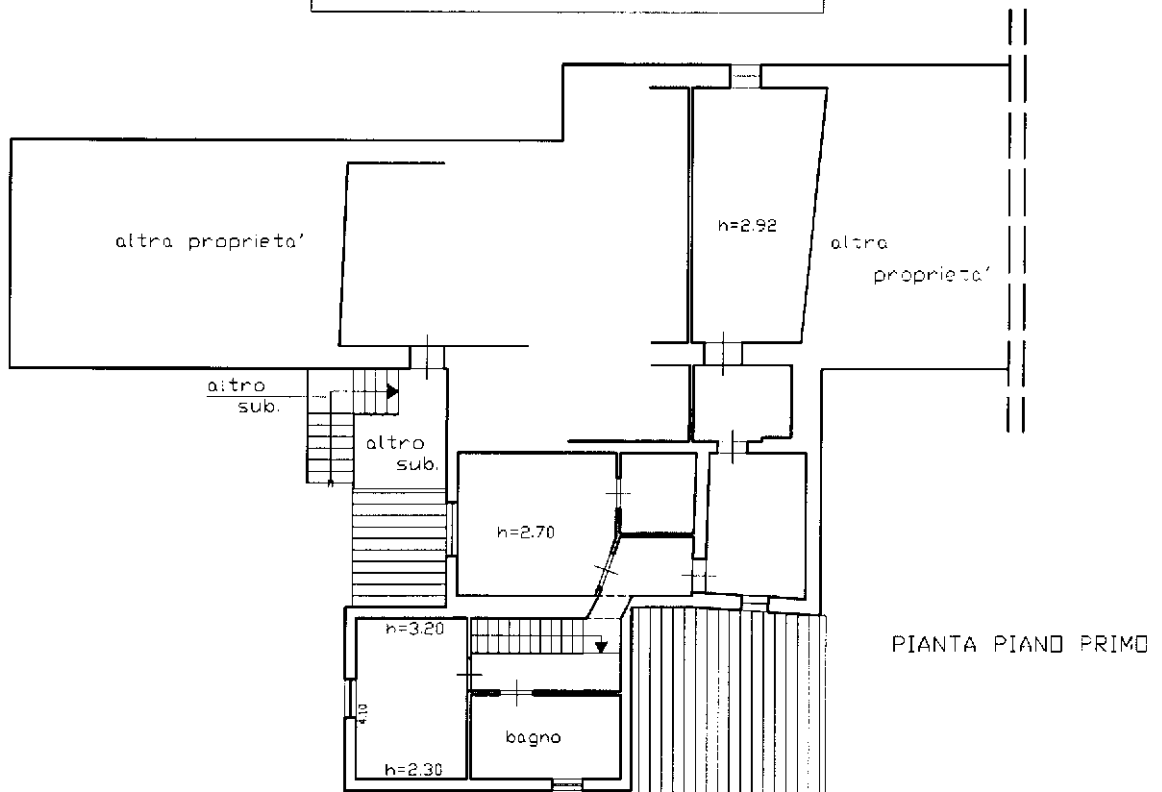
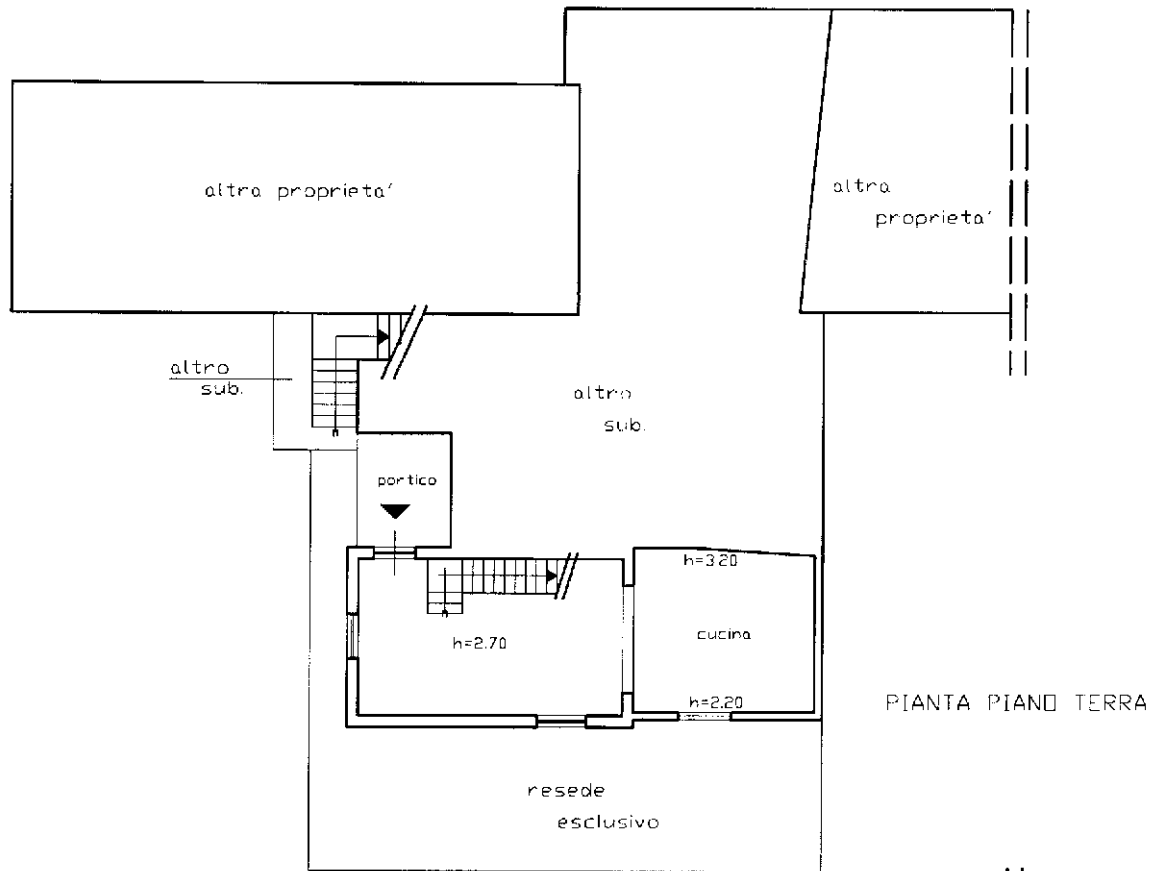
Geometri

Prov. Arezzo

N. 1258

Scheda n. 1

Scala 1:200



Ultima planimetria in atti





N=2800

E=50100

Firmato Da: SORINI ANDREA Emesso Da: ARUBAPEC S.P.A. NG CA 3 Serial#: 6fbc7be3ff30a4eda3e8123d16e56aee

1 Particella: 173

Comune: (AR) CASTIGLION FIORENTINO Scala originale: 1:2000
Foglio: 29 Dimensione cornice: 534.000 x 378.000 met#Protocollo pratica T171531/2023
12-Set-2023 12:23:0