Allegato 6

Lotto n°4

6.1 Visura catastale

6.2 Planimetria catastale

Direzione Provinciale di Cagliari
Ufficio Provinciale - Territorio
Servizi Catastali

Visura storica per immobile

Situazione degli atti informatizzati al 07/11/2023

Dati della richiesta	**Comune di CAGLIARI (Codice:B354)**
	Provincia di CAGLIARI
Catasto Fabbricati	**Sez. Urb.: A Foglio: 9 Particella: 1826 Sub.: 41**

INTESTATO

1	[redacted]	[redacted]	(1) Proprieta' 1000/1000

Unità immobiliare dal 09/11/2015

N.	DATI IDENTIFICATIVI				DATI DI CLASSAMENTO							DATI DERIVANTI DA
	Sezione Urbana	Foglio	Particella	Sub	Zona Cens.	Micro Zona	Categoria	Classe	Consistenza	Superficie Catastale	Rendita	
1	**A**	**9**	**1826**	**41**	**1**		**A/10**	**4**	**5 vani**	**Totale: 125 m²**	**Euro 1.665,57**	Variazione del 09/11/2015 - Inserimento in visura dei dati di superficie.

Indirizzo	VIA IS MAGLIAS n. 121 Edificio B Scala S3 Interno BSM Piano 1				
Notifica		**Partita**		**Mod.58**	
Annotazioni	-classamento e rendita non rettificati entro dodici mesi dalla data di iscrizione in atti della dichiarazione (d.m. 701/94)				

Mappali Terreni Correlati
Codice Comune B354 - Sezione A - Foglio 9 - Particella 1826

Situazione dell'unità immobiliare dal 26/09/2012

N.	DATI IDENTIFICATIVI				DATI DI CLASSAMENTO							DATI DERIVANTI DA
	Sezione Urbana	Foglio	Particella	Sub	Zona Cens.	Micro Zona	Categoria	Classe	Consistenza	Superficie Catastale	Rendita	
1	**A**	**9**	**1826**	**41**	**1**		**A/10**	**4**	**5 vani**		**Euro 1.665,57**	VARIAZIONE NEL CLASSAMENTO del 26/09/2012 Pratica n. CA0326741 in atti dal 26/09/2012 VARIAZIONE DI CLASSAMENTO (n. 24445.1/2012)

Indirizzo	VIA IS MAGLIAS n. 121 Edificio B Scala S3 Interno BSM Piano 1				
Notifica		**Partita**		**Mod.58**	
Annotazioni	-classamento e rendita non rettificati entro dodici mesi dalla data di iscrizione in atti della dichiarazione (d.m. 701/94)				

Mappali Terreni Correlati
Codice Comune B354 - Sezione A - Foglio 9 - Particella 1826

Direzione Provinciale di Cagliari
Ufficio Provinciale - Territorio
Servizi Catastali

Visura storica per immobile

Situazione degli atti informatizzati al 07/11/2023

Situazione dell'unità immobiliare dal 26/09/2011

N.	DATI IDENTIFICATIVI				DATI DI CLASSAMENTO							DATI DERIVANTI DA
	Sezione Urbana	Foglio	Particella	Sub	Zona Cens.	Micro Zona	Categoria	Classe	Consistenza	Superficie Catastale	Rendita	
1	**A**	**9**	**1826**	**41**	**1**		**A/10**	**4**	**5 vani**		**Euro 1.665,57**	COSTITUZIONE del 26/09/2011 Pratica n. CA0420113 in atti dal 26/09/2011 COSTITUZIONE (n. 9760.1/2011)

Indirizzo	VIA IS MAGLIAS n. 121 Edificio B Scala S3 Interno BSM Piano 1				
Notifica		**Partita**		**Mod.58**	
Annotazioni	-classamento e rendita proposti (d.m. 701/94)				

L'intestazione alla data della richiesta deriva dai seguenti atti:

Situazione degli intestati dal 26/09/2011

N.	DATI ANAGRAFICI	CODICE FISCALE	DIRITTI E ONERI REALI
1	[redacted]	[redacted]	(1) Proprieta' 1000/1000
DATI DERIVANTI DA	COSTITUZIONE del 26/09/2011 Pratica n. CA0420113 in atti dal 26/09/2011 COSTITUZIONE (n. 9760.1/2011)		

Visura telematica

Tributi speciali: Euro 0,90

* Codice Fiscale Validato in Anagrafe Tributaria.

Agenzia del Territorio
CATASTO FABBRICATI
Ufficio Provinciale di
Cagliari

Dichiarazione protocollo n. CA0420113 del 26/09/2011
Planimetria di u.i.u. in Comune di Cagliari
Via Is Maglias civ. 121

Identificativi Catastali:	Compilata da: Arru Wanda
Sezione: A	Iscritto all'albo: Ingegneri
Foglio: 9	
Particella: 1826	
Subalterno: 41	Prov. Cagliari N. 2308

Scheda n. 1 Scala 1:200

# Piano primo
h=295 cm

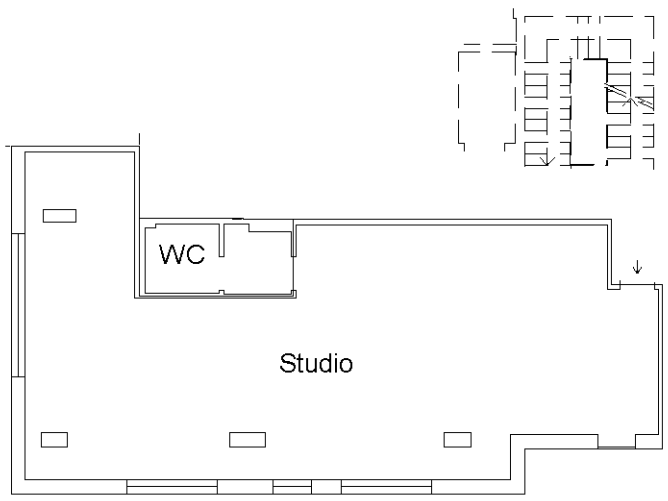

Catasto dei Fabbricati - Situazione al 30/05/2023 - Comune di CAGLIARI(B354) - < Sez. urbana A - Foglio 9 - Particella 1826 - Subalterno 41 >
VIA IS MAGLIAS n. 121 Edificio B Scala S3 Interno BSM Piano 1
10 metri

Allegato 43

Lotto n°41

43.1 Visura catastale

43.2 Planimetria catastale

Direzione Provinciale di Cagliari
Ufficio Provinciale - Territorio
Servizi Catastali

Visura storica per immobile

Situazione degli atti informatizzati al 08/11/2023

Dati della richiesta	**Comune di CAGLIARI (Codice:B354)**
	Provincia di CAGLIARI
Catasto Fabbricati	**Sez. Urb.: A Foglio: 9 Particella: 1826 Sub.: 107**

INTESTATO

1	[redacted]	[redacted]	(1) Proprieta' 1000/1000

Unità immobiliare dal 09/11/2015

N.	DATI IDENTIFICATIVI				DATI DI CLASSAMENTO							DATI DERIVANTI DA
	Sezione Urbana	Foglio	Particella	Sub	Zona Cens.	Micro Zona	Categoria	Classe	Consistenza	Superficie Catastale	Rendita	
1	**A**	**9**	**1826**	**107**	**1**		**C/2**	**3**	**9 m²**	**Totale: 9 m²**	**Euro 75,76**	Variazione del 09/11/2015 - Inserimento in visura dei dati di superficie.

Indirizzo	VIA IS MAGLIAS n. 121 Edificio B Scala S3 Piano S1				
Notifica		**Partita**		**Mod.58**	
Annotazioni	-classamento e rendita non rettificati entro dodici mesi dalla data di iscrizione in atti della dichiarazione (d.m. 701/94)				

Mappali Terreni Correlati
Codice Comune B354 - Sezione A - Foglio 9 - Particella 1826

Situazione dell'unità immobiliare dal 26/09/2012

N.	DATI IDENTIFICATIVI				DATI DI CLASSAMENTO							DATI DERIVANTI DA
	Sezione Urbana	Foglio	Particella	Sub	Zona Cens.	Micro Zona	Categoria	Classe	Consistenza	Superficie Catastale	Rendita	
1	**A**	**9**	**1826**	**107**	**1**		**C/2**	**3**	**9 m²**		**Euro 75,76**	VARIAZIONE NEL CLASSAMENTO del 26/09/2012 Pratica n. CA0326739 in atti dal 26/09/2012 VARIAZIONE DI CLASSAMENTO (n. 24443.1/2012)

Indirizzo	VIA IS MAGLIAS n. 121 Edificio B Scala S3 Piano S1				
Notifica		**Partita**		**Mod.58**	
Annotazioni	-classamento e rendita non rettificati entro dodici mesi dalla data di iscrizione in atti della dichiarazione (d.m. 701/94)				

Mappali Terreni Correlati
Codice Comune B354 - Sezione A - Foglio 9 - Particella 1826

Direzione Provinciale di Cagliari
Ufficio Provinciale - Territorio
Servizi Catastali

Visura storica per immobile

Situazione degli atti informatizzati al 08/11/2023

Situazione dell'unità immobiliare dal 26/09/2011

N.	DATI IDENTIFICATIVI				DATI DI CLASSAMENTO							DATI DERIVANTI DA
	Sezione Urbana	Foglio	Particella	Sub	Zona Cens.	Micro Zona	Categoria	Classe	Consistenza	Superficie Catastale	Rendita	
1	**A**	**9**	**1826**	**107**	**1**		**C/2**	**3**	**9 m²**		**Euro 75,76**	COSTITUZIONE del 26/09/2011 Pratica n. CA0420113 in atti dal 26/09/2011 COSTITUZIONE (n. 9760.1/2011)

Indirizzo	VIA IS MAGLIAS n. 121 Edificio B Scala S3 Piano S1				
Notifica		**Partita**		**Mod.58**	
Annotazioni	-classamento e rendita proposti (d.m. 701/94)				

L'intestazione alla data della richiesta deriva dai seguenti atti:

Situazione degli intestati dal 26/09/2011

N.	DATI ANAGRAFICI	CODICE FISCALE	DIRITTI E ONERI REALI
1	[redacted]	[redacted]	(1) Proprieta' 1000/1000
DATI DERIVANTI DA	COSTITUZIONE del 26/09/2011 Pratica n. CA0420113 in atti dal 26/09/2011 COSTITUZIONE (n. 9760.1/2011)		

Visura telematica

Tributi speciali: Euro 0,90

* Codice Fiscale Validato in Anagrafe Tributaria.

Agenzia del Territorio
CATASTO FABBRICATI
Ufficio Provinciale di
Cagliari

Dichiarazione protocollo n. CA0420113 del 26/09/2011

Planimetria di u.i.u. in Comune di Cagliari

Via Is Maglias civ. 121

Identificativi Catastali:
Sezione: A
Foglio: 9
Particella: 1826
Subalterno: 107

Compilata da:
Arru Wanda

Iscritto all'albo:
Ingegneri

Prov. Cagliari N. 2308

Scheda n. 1 Scala 1:200

Piano Seminterrato 1

h=270 cm

10 mm

Ultima planimetria in atti

Catasto dei Fabbricati - Situazione al 07/11/2023 - Comune di CAGLIARI(B354) - < Sez. urbana A - Foglio 9 - Particella 1826 - Subalterno 107 >
VIA IS MAGLIAS n. 121 Edificio B Scala S3 Piano S1

Allegato 108

Lotto n°106

108.1 Visura catastale

108.2 Planimetria catastale

Direzione Provinciale di Cagliari
Ufficio Provinciale - Territorio
Servizi Catastali

Visura storica per immobile

Situazione degli atti informatizzati al 08/11/2023

Dati della richiesta	**Comune di CAGLIARI (Codice:B354)**
	Provincia di CAGLIARI
Catasto Fabbricati	**Sez. Urb.: A Foglio: 9 Particella: 1826 Sub.: 204**

INTESTATO

1	[redacted]	[redacted]	(1) Proprieta' 1000/1000

Unità immobiliare dal 09/11/2015

N.	DATI IDENTIFICATIVI				DATI DI CLASSAMENTO							DATI DERIVANTI DA
	Sezione Urbana	Foglio	Particella	Sub	Zona Cens.	Micro Zona	Categoria	Classe	Consistenza	Superficie Catastale	Rendita	
1	**A**	**9**	**1826**	**204**	**1**		**C/6**	**4**	**23 m²**	**Totale: 23 m²**	**Euro 111,66**	Variazione del 09/11/2015 - Inserimento in visura dei dati di superficie.

Indirizzo	VIA IS MAGLIAS n. 113F Edificio B Piano S1				
Notifica		**Partita**		**Mod.58**	-
Annotazioni	-classamento e rendita non rettificati entro dodici mesi dalla data di iscrizione in atti della dichiarazione (d.m. 701/94)				

Mappali Terreni Correlati
Codice Comune B354 - Sezione A - Foglio 9 - Particella 1826

Situazione dell'unità immobiliare dal 26/09/2012

N.	DATI IDENTIFICATIVI				DATI DI CLASSAMENTO							DATI DERIVANTI DA
	Sezione Urbana	Foglio	Particella	Sub	Zona Cens.	Micro Zona	Categoria	Classe	Consistenza	Superficie Catastale	Rendita	
1	**A**	**9**	**1826**	**204**	**1**		**C/6**	**4**	**23 m²**		**Euro 111,66**	VARIAZIONE NEL CLASSAMENTO del 26/09/2012 Pratica n. CA0326740 in atti dal 26/09/2012 VARIAZIONE DI CLASSAMENTO (n. 24444.1/2012)

Indirizzo	VIA IS MAGLIAS n. 113F Edificio B Piano S1				
Notifica		**Partita**		**Mod.58**	-
Annotazioni	-classamento e rendita non rettificati entro dodici mesi dalla data di iscrizione in atti della dichiarazione (d.m. 701/94)				

Mappali Terreni Correlati
Codice Comune B354 - Sezione A - Foglio 9 - Particella 1826

Direzione Provinciale di Cagliari
Ufficio Provinciale - Territorio
Servizi Catastali

Visura storica per immobile

Situazione degli atti informatizzati al 08/11/2023

Situazione dell'unità immobiliare dal 20/10/2011

N.	DATI IDENTIFICATIVI				DATI DI CLASSAMENTO							DATI DERIVANTI DA
	Sezione Urbana	Foglio	Particella	Sub	Zona Cens.	Micro Zona	Categoria	Classe	Consistenza	Superficie Catastale	Rendita	
1	**A**	**9**	**1826**	**204**	**1**		**C/6**	**4**	**23 m²**		**Euro 111,66**	VARIAZIONE TOPONOMASTICA del 20/10/2011 Pratica n. CA0457175 in atti dal 20/10/2011 VARIAZIONE DI TOPONOMASTICA (n. 65780.1/2011)

Indirizzo	VIA IS MAGLIAS n. 113F Edificio B Piano S1				
Notifica		**Partita**		**Mod.58**	-
Annotazioni	-classamento e rendita proposti (d.m. 701/94)				

Situazione dell'unità immobiliare dal 26/09/2011

N.	DATI IDENTIFICATIVI				DATI DI CLASSAMENTO							DATI DERIVANTI DA
	Sezione Urbana	Foglio	Particella	Sub	Zona Cens.	Micro Zona	Categoria	Classe	Consistenza	Superficie Catastale	Rendita	
1	**A**	**9**	**1826**	**204**	**1**		**C/6**	**4**	**23 m²**		**Euro 111,66**	COSTITUZIONE del 26/09/2011 Pratica n. CA0420113 in atti dal 26/09/2011 COSTITUZIONE (n. 9760.1/2011)

Indirizzo	VIA IS MAGLIAS n. 121 Edificio B Scala S3 Piano S1				
Notifica		**Partita**		**Mod.58**	
Annotazioni	-classamento e rendita proposti (d.m. 701/94)				

L'intestazione alla data della richiesta deriva dai seguenti atti:

Situazione degli intestati dal 26/09/2011

N.	DATI ANAGRAFICI	CODICE FISCALE	DIRITTI E ONERI REALI
1	[redacted]	[redacted]	(1) Proprieta' 1000/1000
DATI DERIVANTI DA	COSTITUZIONE del 26/09/2011 Pratica n. CA0420113 in atti dal 26/09/2011 COSTITUZIONE (n. 9760.1/2011)		

Visura telematica

Tributi speciali: Euro 0,90

* Codice Fiscale Validato in Anagrafe Tributaria.

Agenzia del Territorio
CATASTO FABBRICATI
Ufficio Provinciale di
Cagliari

Dichiarazione protocollo n. CA0420113 del 26/09/2011

Planimetria di u.i.u. in Comune di Cagliari

Via Is Maglias civ. 121

Identificativi Catastali:
Sezione: A
Foglio: 9
Particella: 1826
Subalterno: 204

Compilata da:
Arru Wanda

Iscritto all'albo:
Ingegneri

Prov. Cagliari N. 2308

Scheda n. 1 Scala 1:200

Piano Seminterrato 1
h=270 cm

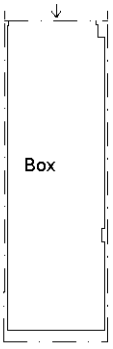

10 mt.

Ultima planimetria in atti

Catasto dei Fabbricati - Situazione al 07/11/2023 - Comune di CAGLIARI(B354) - < Sez. urbana A - Foglio 9 - Particella 1826 - Subalterno 204 >
VIA IS MAGLIAS n. 113F Edificio B Piano S1

Allegato 129

Lotto n°127

129.1 Visura catastale

129.2 Planimetria catastale

Direzione Provinciale di Cagliari
Ufficio Provinciale - Territorio
Servizi Catastali

Visura storica per immobile

Situazione degli atti informatizzati al 09/11/2023

Dati della richiesta	**Comune di CAGLIARI (Codice:B354)**
	Provincia di CAGLIARI
Catasto Fabbricati	**Sez. Urb.: A Foglio: 9 Particella: 1826 Sub.: 250**

INTESTATO

1	[redacted]	[redacted]	(1) Proprieta' 1000/1000

Unità immobiliare dal 09/11/2015

N.	DATI IDENTIFICATIVI				DATI DI CLASSAMENTO							DATI DERIVANTI DA
	Sezione Urbana	Foglio	Particella	Sub	Zona Cens.	Micro Zona	Categoria	Classe	Consistenza	Superficie Catastale	Rendita	
1	**A**	**9**	**1826**	**250**	**1**		**C/6**	**3**	**21 m²**	**Totale: 21 m²**	**Euro 86,76**	Variazione del 09/11/2015 - Inserimento in visura dei dati di superficie.

Indirizzo	VIA IS MAGLIAS n. 113F Edificio B Piano S1				
Notifica		**Partita**		**Mod.58**	-
Annotazioni	-classamento e rendita non rettificati entro dodici mesi dalla data di iscrizione in atti della dichiarazione (d.m. 701/94)				

Mappali Terreni Correlati
Codice Comune B354 - Sezione A - Foglio 9 - Particella 1826

Situazione dell'unità immobiliare dal 26/09/2012

N.	DATI IDENTIFICATIVI				DATI DI CLASSAMENTO							DATI DERIVANTI DA
	Sezione Urbana	Foglio	Particella	Sub	Zona Cens.	Micro Zona	Categoria	Classe	Consistenza	Superficie Catastale	Rendita	
1	**A**	**9**	**1826**	**250**	**1**		**C/6**	**3**	**21 m²**		**Euro 86,76**	VARIAZIONE NEL CLASSAMENTO del 26/09/2012 Pratica n. CA0326740 in atti dal 26/09/2012 VARIAZIONE DI CLASSAMENTO (n. 24444.1/2012)

Indirizzo	VIA IS MAGLIAS n. 113F Edificio B Piano S1				
Notifica		**Partita**		**Mod.58**	-
Annotazioni	-classamento e rendita non rettificati entro dodici mesi dalla data di iscrizione in atti della dichiarazione (d.m. 701/94)				

Mappali Terreni Correlati
Codice Comune B354 - Sezione A - Foglio 9 - Particella 1826

Direzione Provinciale di Cagliari
Ufficio Provinciale - Territorio
Servizi Catastali

Visura storica per immobile

Situazione degli atti informatizzati al 09/11/2023

Situazione dell'unità immobiliare dal 20/10/2011

N.	DATI IDENTIFICATIVI				DATI DI CLASSAMENTO							DATI DERIVANTI DA
	Sezione Urbana	Foglio	Particella	Sub	Zona Cens.	Micro Zona	Categoria	Classe	Consistenza	Superficie Catastale	Rendita	
1	**A**	**9**	**1826**	**250**	**1**		**C/6**	**3**	**21 m²**		**Euro 86,76**	VARIAZIONE TOPONOMASTICA del 20/10/2011 Pratica n. CA0457175 in atti dal 20/10/2011 VARIAZIONE DI TOPONOMASTICA (n. 65780.1/2011)

Indirizzo	VIA IS MAGLIAS n. 113F Edificio B Piano S1				
Notifica		**Partita**		**Mod.58**	-
Annotazioni	-classamento e rendita proposti (d.m. 701/94)				

Situazione dell'unità immobiliare dal 26/09/2011

N.	DATI IDENTIFICATIVI				DATI DI CLASSAMENTO							DATI DERIVANTI DA
	Sezione Urbana	Foglio	Particella	Sub	Zona Cens.	Micro Zona	Categoria	Classe	Consistenza	Superficie Catastale	Rendita	
1	**A**	**9**	**1826**	**250**	**1**		**C/6**	**3**	**21 m²**		**Euro 86,76**	COSTITUZIONE del 26/09/2011 Pratica n. CA0420113 in atti dal 26/09/2011 COSTITUZIONE (n. 9760.1/2011)

Indirizzo	VIA IS MAGLIAS n. 121 Edificio B Scala S3 Piano S1				
Notifica		**Partita**		**Mod.58**	
Annotazioni	-classamento e rendita proposti (d.m. 701/94)				

L'intestazione alla data della richiesta deriva dai seguenti atti:

Situazione degli intestati dal 26/09/2011

N.	DATI ANAGRAFICI	CODICE FISCALE	DIRITTI E ONERI REALI
1	[redacted]	[redacted]	(1) Proprieta' 1000/1000
DATI DERIVANTI DA	COSTITUZIONE del 26/09/2011 Pratica n. CA0420113 in atti dal 26/09/2011 COSTITUZIONE (n. 9760.1/2011)		

Visura telematica

Tributi speciali: Euro 0,90

* Codice Fiscale Validato in Anagrafe Tributaria.

Agenzia del Territorio
CATASTO FABBRICATI
Ufficio Provinciale di
Cagliari

Dichiarazione protocollo n. CA0420113 del 26/09/2011

Planimetria di u.i.u. in Comune di Cagliari

Via Is Maglias civ. 121

Identificativi Catastali:
Sezione: A
Foglio: 9
Particella: 1826
Subalterno: 250

Compilata da:
Arru Wanda

Iscritto all'albo:
Ingegneri

Prov. Cagliari N. 2308

Scheda n. 1 Scala 1:200

Piano Seminterrato 1
h=270 cm

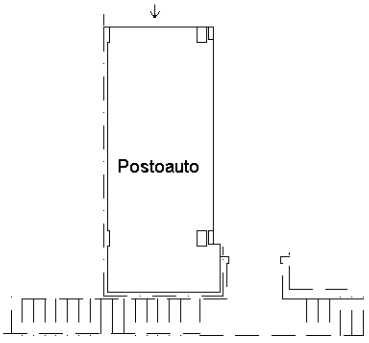

10 mt.

Catasto dei Fabbricati - Situazione al 07/11/2023 - Comune di CAGLIARI(B354) - < Sez. urbana A - Foglio 9 - Particella 1826 - Subalterno 250 >
VIA IS MAGLIAS n. 113F Edificio B Piano S1

Ultima planimetria in atti