

ELABORATO PLANIMETRICO

Compilato da:
Dal Maso Federico
Iscritto all'albo:
Geometri
Prov. Vicenza N. 1991

Agenzia del Territorio
CATASTO FABBRICATI
Ufficio Provinciale di
Vicenza

ALLEGATO A) AL N. 38.582

REP.

Comune di Montebelluna Maggiore

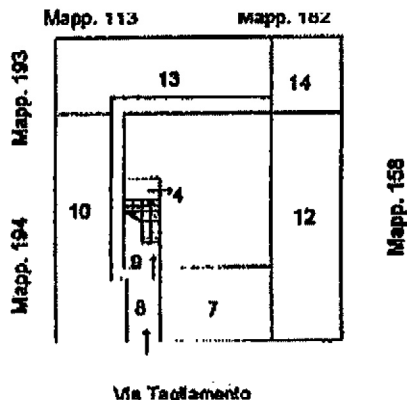
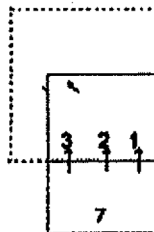
Sessione: Foglio: 8 Particella: 150

Protocollo n. del
Tipo Mappale n. del

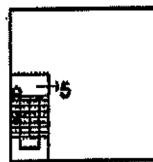
Dimostrazione grafica dei subalterni

Scala 1 : 500

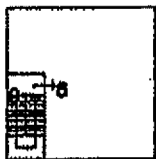
PIANO SOTTOSTRADA



PIANO PRIMO



PIANO SECONDO



12/09/2006





MINISTERO DELLE FINANZE

Mod. B (Nuovo Catasto Edilizio Urbano)

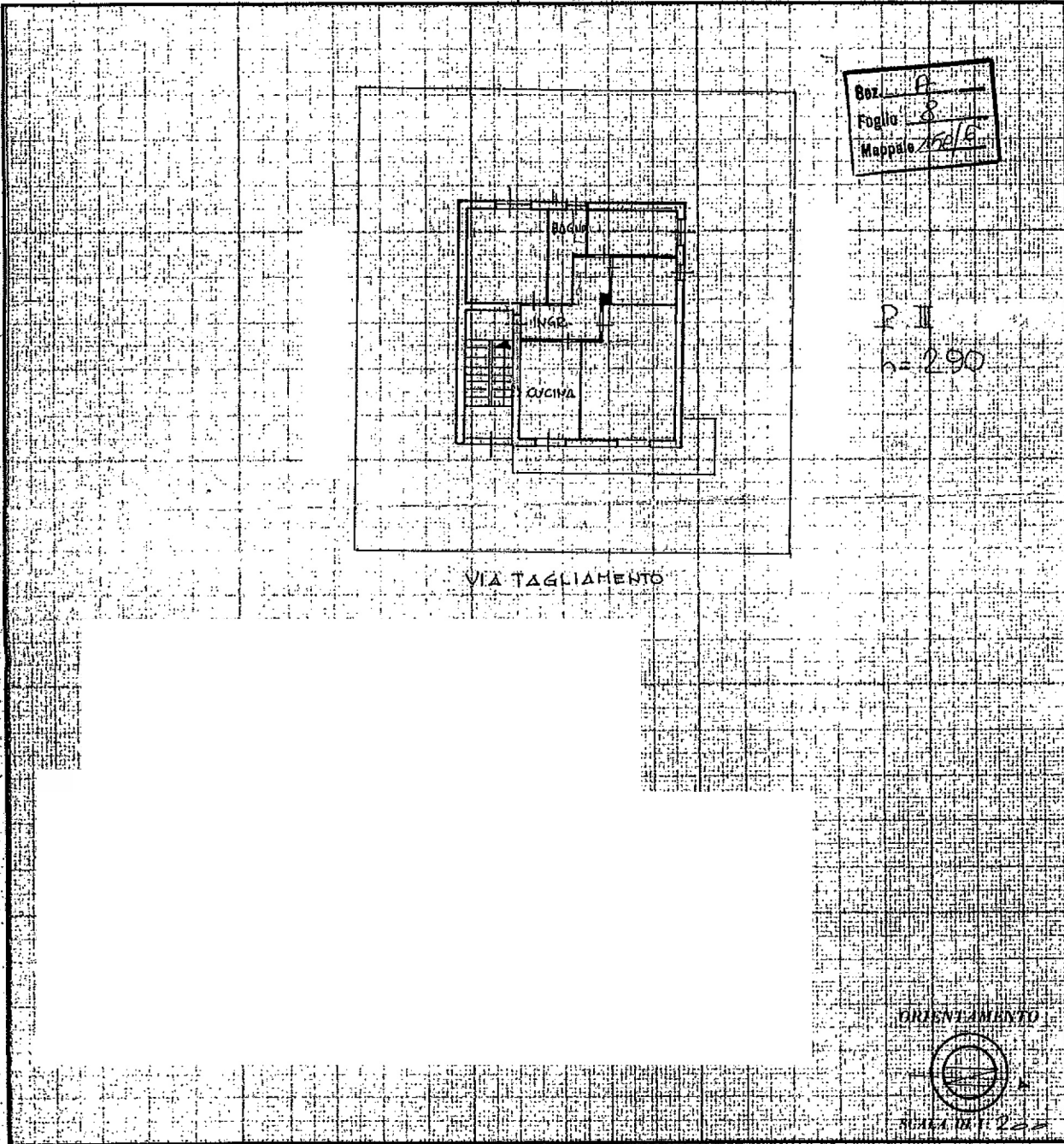
DIREZIONE GENERALE DEL CATASTO E DEI SERVIZI TECNICI ERARIALI

ALLEGATO B) AL

NUOVO CATASTO EDILIZIO URBANO

(R. DECRETO-LEGGE 14 APRILE 1978, N. 452)

N. 38.582 REP.



SPAZIO RISERVATO PER LE ANNOTAZIONI D'UFFICIO

DATA _____
 PROT. N.° _____

CARTOLERIA TECNICA MARANGONI - VENEZIA S. GIOVANNI

Ci
...
Is
di
o.
Fi



MINISTERO DELLE FINANZE

Mod. B (Nuovo Catasto Edilizio Urbano)

ALLEGATO C) AI
N. 38.582 REP.

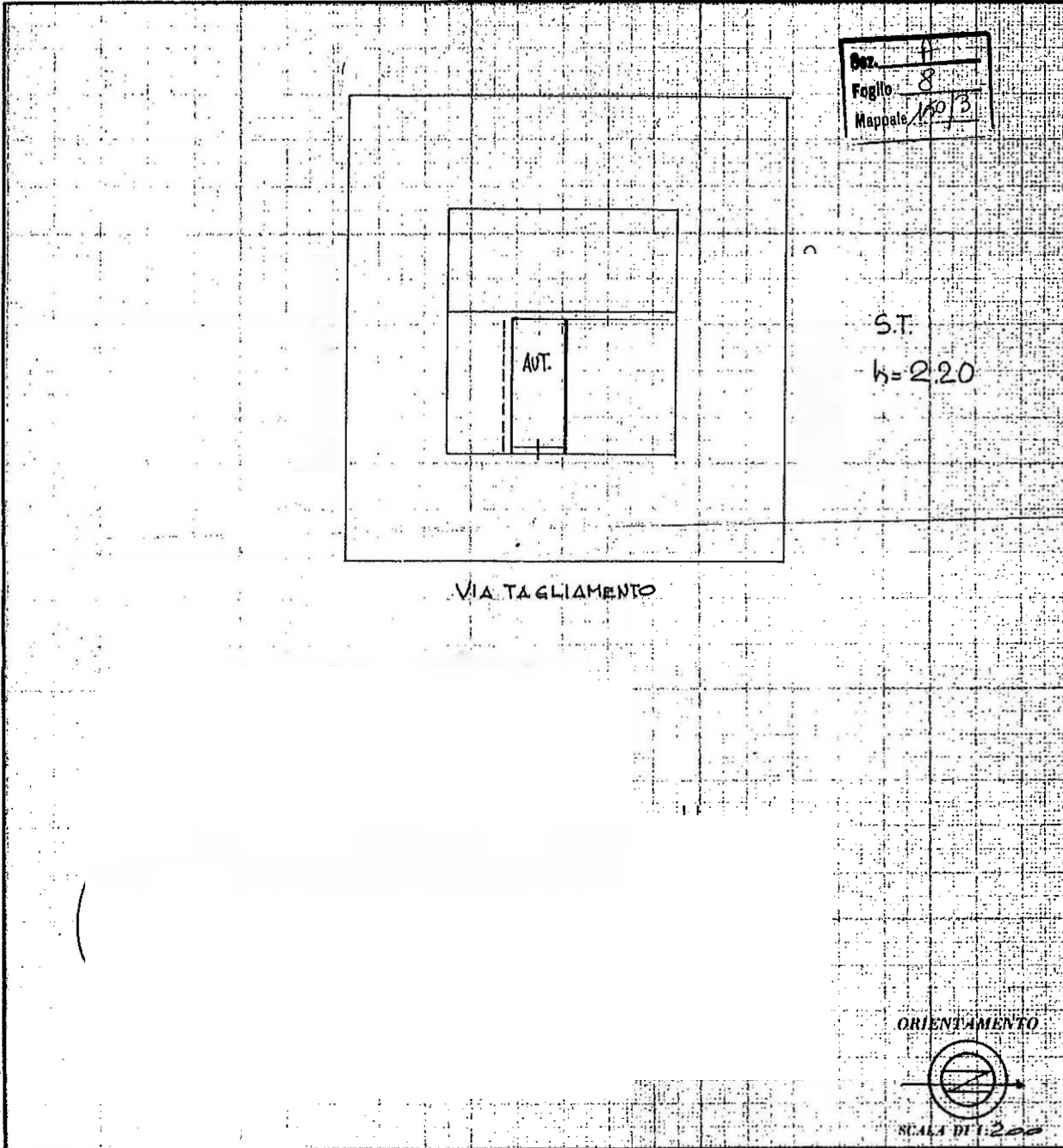
DIREZIONE GENERALE DEL CATASTO E DEI SERVIZI TECNICI ERARIALI

NUOVO CATASTO EDILIZIO URBANO

(R. DECRETO-LEGGE 11 APRILE 1976, N. 637)

Planimetria dell'immobile situato nel Comune di MONTECCHIO MAGGIORE Via TAGLIAMENTO

Allegata alla denominazione presentata al catasto tecnico numero di 10/3 19/3



SPAZIO RISERVATO PER LE ANNOTAZIONI D'UFFICIO

DATA _____
 PROT. N.° _____

(Handwritten signature and official stamp)

CARTOLERIA TECNICA MARANGONI - VICENZA E SCHIO