

## Ufficio del Libro fondiario di Malé

### COPIA COMPLETA DEL LIBRO MAESTRO - STATO ATTUALE

Copia senza valore certificativo ai sensi dell'articolo 19 comma 4 del regolamento di attuazione della L.R. 4/99

**PARTITA TAVOLARE**

**COMUNE CATASTALE 136 Dimaro**

**152 II**

**Apertura il 07/04/2006**

**DISTRETTO Malé**

**Piombi                   \*\*\* Nessun piombo \*\*\***

**Ultimo piombo evaso   G.N. 1574/2021**

Particella	Corpo tavolare	Dati derivanti dal Catasto Fondiario al 09/11/2021				
		Qualità	Classe	Superficie mq.	R.Dominicale Euro	R.Agrario Euro
p.f. 686/1		Arativo	4	1491	2,31	1,54
p.f. 687/3		Arativo	5	129	0,13	0,10
p.f. 687/4		Arativo	5	100	0,10	0,08
p.f. 769/1		Arativo	5	923	0,95	0,72

Le superfici delle particelle derivano direttamente dalla loro rappresentazione nella cartografia catastale e come tali sono autonomamente modificabili dall'Ufficio del Catasto in presenza di errori grafici o di calcolo ai sensi dell'art. 5, commi 4 e 5 della L.R. 13 novembre 1985, n. 6 e dell'art. 7 del D.P.G.R. 5 novembre 1987, n. 50/L

#### 1931 - VERBALE 247/1 EVIDENZA DIRITTO DI PROPRIETÀ CONGIUNTO

per la quota vedi relativo foglio B di proprietà

di           p.f. 687/4

con         p.f. 1279

#### 22/10/2012 - G.N. 1606/5 EVIDENZA DIRITTO DI SERVITÙ

non edificare

a favore   p.f. 769/1

a carico   p.ed. 226

#### 23/04/1996 - G.N. 636/1 INTAVOLAZIONE DIRITTO DI PROPRIETÀ per 1/1

Contratto d.d. 09/04/1996

riguarda   p.f. 686/1, p.f. 687/3, p.f. 687/4, p.f. 769/1

## Ufficio del Libro fondiario di Malé

### COPIA COMPLETA DEL LIBRO MAESTRO - STATO ATTUALE

#### 15/09/1983 - G.N. 1115/5 INTAVOLAZIONE DIRITTO DI SERVITÙ

tollerare la costruzione di un edificio a distanza di ml 4 dal confine fra fondo servente e fondo dominante, misurando tale distanza dal limite esterno dei poggioni chiusi della costruzione medesima come da documento, a favore di parte degli enti dominati (si veda G.N. 429/1988)

a carico p.f. 686/1

a favore p.ed. 445, p.f. 779/1

Atto d.d. 02/06/1983

#### 15/09/1983 - G.N. 1115/6 INTAVOLAZIONE DIRITTO DI SERVITÙ

tollerare la costruzione di un edificio a distanza di ml 4 dal confine fra fondo servente e fondo dominante, misurando tale distanza dal limite esterno dei poggioni chiusi della costruzione medesima come da documento

a carico p.f. 686/1

a favore p.ed. 520

Atto d.d. 02/06/1983

#### 15/09/1983 - G.N. 1115/7 INTAVOLAZIONE DIRITTO DI SERVITÙ

tollerare la costruzione di un edificio a distanza di ml 4 dal confine fra fondo servente e fondo dominante, misurando tale distanza dal limite esterno dei poggioni della costruzione medesima come da documento, a favore di parte dell'ente dominante (si veda G.N. 4544/1985)

a carico p.f. 687/3, p.f. 687/4

a favore p.ed. 401

Atto d.d. 02/06/1983

#### 15/09/1983 - G.N. 1115/8 INTAVOLAZIONE DIRITTO DI SERVITÙ

tollerare la costruzione di un edificio a distanza di ml 4 dal confine fra fondo servente e fondo dominante, misurando tale distanza dal limite esterno dei poggioni della costruzione medesima come da documento

a carico p.f. 687/3, p.f. 687/4

a favore p.f. 687/1, p.f. 687/2

Atto d.d. 02/06/1983

#### 24/05/2005 - G.N. 849/2 INTAVOLAZIONE DIRITTO DI SERVITÙ

elettrodotta per cavi interrati di media e bassa tensione da esercitarsi su una striscia di terreno del fondo servente della larghezza costante di ml. 1,50 che parte dal confine sud del fondo servente, lo attraversa fino a raggiungere la cabina elettrica, come risulta individuato con retino punteggiato nella planimetria d.d. aprile 2003

a carico p.f. 769/1

a favore Monclassico p.ed. 237

Atto d.d. 20/05/2005

## Ufficio del Libro fondiario di Malé

### COPIA COMPLETA DEL LIBRO MAESTRO - STATO ATTUALE

---

#### 24/05/2005 - G.N. 849/3 INTAVOLAZIONE DIRITTO DI SERVITÙ

passaggio a piedi e con mezzi meccanici da esercitarsi su una striscia di terreno del fondo servente della larghezza costante di ml. 3.00, che, partendo dal confine sud del fondo servente lo attraversa fino a raggiungere la cabina elettrica come risulta individuato con tratteggio obliquo nella planimetria d.d. aprile 2003

a carico p.f. 769/1

a favore Monclassico p.ed. 237

Atto d.d. 20/05/2005

#### 03/06/2016 - G.N. 775/37 PRENOTAZIONE DIRITTO DI IPOTECA - P.T. ACCESSORIA

Grava Corpo tavolare

Decreto ingiuntivo d.d. 26/05/2016

annotazione simultaneità con principale P.T. 988 II P.M.30 G.N.775/31 - 2016

#### 08/07/2016 - G.N. 955/37 PRENOTAZIONE DIRITTO DI IPOTECA - P.T. ACCESSORIA

Grava Corpo tavolare

Decreto ingiuntivo d.d. 05/07/2016

annotazione simultaneità con principale P.T. 988 II P.M.30 G.N.955/31 - 2016

#### 30/09/2016 - G.N. 1327/37 ANNOTAZIONE

atto di pignoramento immobiliare notificato in data 17-19/08/2016 a realizzo del credito

spese ed accessori

a carico p.f. 686/1, p.f. 687/3, p.f. 687/4, p.f. 769/1

---

Copia realizzata mediante sistema informativo automatizzato

Blocchi utili ai fini della liquidazione n. 1 - Euro 3,00

**Ufficio del Libro fondiario di Malé**
**COPIA PARTICOLARE DEL LIBRO MAESTRO - STATO ATTUALE**

Copia senza valore certificativo ai sensi dell'articolo 19 comma 4 del regolamento di attuazione della L.R. 4/99

**PARTITA TAVOLARE**
**COMUNE CATASTALE 136 Dimaro**
**1036 II**
**Apertura il 07/04/2006**
**DISTRETTO Malé**
**Piombi            \*\*\* Nessun piombo \*\*\***
**Ultimo piombo evaso    G.N. 1788/2013**
**P.M.13            Piombi    \*\*\* Nessun piombo \*\*\***
**Ultimo piombo evaso    G.N. 1574/2021**
**A1**

Particella	Corpo tavolare	Dati derivanti dal Catasto Fondiario al 09/11/2021				
		Qualità	Classe	Superficie mq.	R.Dominicale Euro	R.Agrario Euro
p.ed. 563		Edificio	0	1110	-	-

Le superfici delle particelle derivano direttamente dalla loro rappresentazione nella cartografia catastale e come tali sono autonomamente modificabili dall'Ufficio del Catasto in presenza di errori grafici o di calcolo ai sensi dell'art. 5, commi 4 e 5 della L.R. 13 novembre 1985, n. 6 e dell'art. 7 del D.P.G.R. 5 novembre 1987, n. 50/L

**A2**
**P.M.13** A piano interrato; posto macchina.

**PARTI COMUNI:** Fra le porzioni 15, 16, 17, 18, 19, 20, 21, 22, 23, 24, 25, 26, 27, 28, 29, 30, 31, 32, 33, 34, 35 e 36: a piano interrato: corsia con scala per il piano seminterrato; fra le porzioni 7, 8, 9, 10, 11, 12 e 36: a piano seminterrato: scala per il pianoterra; a pianoterra: terrazza; a terzo piano: porzione di tetto; al tetto: porzione di tetto; fra le porzioni 1, 3 e 36: a pianoterra: terrazza; fra le porzioni 1, 2, 3, 4, 5, 6 e 36: a pianoterra: terrazza; a terzo piano: porzione di tetto; al tetto: porzione di tetto; fra le porzioni 1, 2, 3, 4, 5, 6, 7, 8, 9, 10, 11, 12 e 36: a pianoterra: terrazza; fra le porzioni 2 e 4: a pianoterra: terrazza; fra le porzioni 8 e 10: a pianoterra: terrazza; fra le porzioni 5 e 6: a pianoterra: scala esterna ascendente al primo piano; a primo piano: balcone; fra le porzione 11 e 12: a pianoterra: scala esterna ascendente al primo piano; a primo piano: balcone.

**Altre P.M. non richieste**
**13/11/2013 - G.N. 1788/36 EVIDENZA DIVISIONE MATERIALE**

riguarda    p.ed. 563

**C COMUNE**

\*\*\* Nessuna iscrizione \*\*\*

**B - P.M. 13**

23/04/1996 - G.N. 636/35 INTAVOLAZIONE DIRITTO DI PROPRIETÀ per 1/1

Contratto d.d. 09/04/1996

**C - P.M. 13**

**Ufficio del Libro fondiario di Malé**

**COPIA PARTICOLARE DEL LIBRO MAESTRO - STATO ATTUALE**

---

**03/06/2016 - G.N. 775/4 PRENOTAZIONE DIRITTO DI IPOTECA - P.T. ACCESSORIA**

Decreto ingiuntivo d.d. 26/05/2016

annotazione simultaneità con principale P.T. 988 II P.M.30 G.N.775/31 - 2016

**08/07/2016 - G.N. 955/4 PRENOTAZIONE DIRITTO DI IPOTECA - P.T. ACCESSORIA**

Decreto ingiuntivo d.d. 05/07/2016

annotazione simultaneità con principale P.T. 988 II P.M.30 G.N.955/31 - 2016

**30/09/2016 - G.N. 1327/4 ANNOTAZIONE**

atto di pignoramento immobiliare notificato in data 17-19/08/2016 a realizzo del credito

spese ed accessori

a carico p.ed. 563 P.M. 13

---

**Copia realizzata mediante sistema informativo automatizzato**

**Blocchi utili ai fini della liquidazione n. 1 - Euro 3,00**

Ufficio del Libro fondiario di Malé

COPIA PARTICOLARE DEL LIBRO MAESTRO - STATO ATTUALE

Copia senza valore certificativo ai sensi dell'articolo 19 comma 4 del regolamento di attuazione della L.R. 4/99

PARTITA TAVOLARE

COMUNE CATASTALE 136 Dimaro

1036 II

Apertura il 07/04/2006

DISTRETTO Malé

Piombi \*\*\* Nessun piombo \*\*\*

Ultimo piombo evaso G.N. 1788/2013

P.M.36 Piombi \*\*\* Nessun piombo \*\*\*

Ultimo piombo evaso G.N. 1574/2021

P.M.37 Piombi \*\*\* Nessun piombo \*\*\*

Ultimo piombo evaso G.N. 1574/2021

A1

Particella

Corpo tavolare

Dati derivanti dal Catasto Fondiario al 09/11/2021

Particella	Corpo tavolare	Dati derivanti dal Catasto Fondiario al 09/11/2021				
		Qualità	Classe	Superficie mq.	R.Dominicale Euro	R.Agrario Euro
p.ed. 563		Edificio	0	1110	-	-

Le superfici delle particelle derivano direttamente dalla loro rappresentazione nella cartografia catastale e come tali sono autonomamente modificabili dall'Ufficio del Catasto in presenza di errori grafici o di calcolo ai sensi dell'art. 5, commi 4 e 5 della L.R. 13 novembre 1985, n. 6 e dell'art. 7 del D.P.G.R. 5 novembre 1987, n. 50/L

A2

**P.M.36** A piano interrato: tre terrapieni e un' intercapedine; a piano seminterrato: tre anditi, terrazza, cinque intercapedini, due terrapieni e due locale contatori; a pianoterra: andito.

**P.M.37** A piano seminterrato: terrazza e rampa ascendente fino al pianoterra.

**PARTI COMUNI:** Fra le porzioni 15, 16, 17, 18, 19, 20, 21, 22, 23, 24, 25, 26, 27, 28, 29, 30, 31, 32, 33, 34, 35 e 36: a piano interrato: corsia con scala per il piano seminterrato; fra le porzioni 7, 8, 9, 10, 11, 12 e 36: a piano seminterrato: scala per il pianoterra; a pianoterra: terrazza; a terzo piano: porzione di tetto; al tetto: porzione di tetto; fra le porzioni 1, 3 e 36: a pianoterra: terrazza; fra le porzioni 1, 2, 3, 4, 5, 6 e 36: a pianoterra: terrazza; a terzo piano: porzione di tetto; al tetto: porzione di tetto; fra le porzioni 1, 2, 3, 4, 5, 6, 7, 8, 9, 10, 11, 12 e 36: a pianoterra: terrazza; fra le porzioni 2 e 4: a pianoterra: terrazza; fra le porzioni 8 e 10: a pianoterra: terrazza; fra le porzioni 5 e 6: a pianoterra: scala esterna ascendente al primo piano; a primo piano: balcone; fra le porzione 11 e 12: a pianoterra: scala esterna ascendente al primo piano; a primo piano: balcone.

Altre P.M. non richieste

13/11/2013 - G.N. 1788/36 EVIDENZA DIVISIONE MATERIALE

riguarda p.ed. 563

C COMUNE

\*\*\* Nessuna iscrizione \*\*\*

B - P.M. 36

**Ufficio del Libro fondiario di Malé**

**COPIA PARTICOLARE DEL LIBRO MAESTRO - STATO ATTUALE**

23/04/1996 - G.N. 636/39 INTAVOLAZIONE DIRITTO DI PROPRIETÀ per 1/1  
Contratto d.d. 09/04/1996

**C - P.M. 36**

**03/06/2016 - G.N. 775/5 PRENOTAZIONE DIRITTO DI IPOTECA - P.T. ACCESSORIA**

Decreto ingiuntivo d.d. 26/05/2016  
annotazione simultaneità con principale P.T. 988 II P.M.30 G.N.775/31 - 2016

**08/07/2016 - G.N. 955/5 PRENOTAZIONE DIRITTO DI IPOTECA - P.T. ACCESSORIA**

Decreto ingiuntivo d.d. 05/07/2016  
annotazione simultaneità con principale P.T. 988 II P.M.30 G.N.955/31 - 2016

**30/09/2016 - G.N. 1327/5 ANNOTAZIONE**

spese ed accessori  
a carico p.ed. 563 P.M. 36

**B - P.M. 37**

23/04/1996 - G.N. 636/40 INTAVOLAZIONE DIRITTO DI PROPRIETÀ per 1/1  
Contratto d.d. 09/04/1996

**C - P.M. 37**

**03/06/2016 - G.N. 775/6 PRENOTAZIONE DIRITTO DI IPOTECA - P.T. ACCESSORIA**

Decreto ingiuntivo d.d. 26/05/2016  
annotazione simultaneità con principale P.T. 988 II P.M.30 G.N.775/31 - 2016

**Ufficio del Libro fondiario di Malé**

---

**COPIA PARTICOLARE DEL LIBRO MAESTRO - STATO ATTUALE**

**08/07/2016 - G.N. 955/6 PRENOTAZIONE DIRITTO DI IPOTECA - P.T. ACCESSORIA**

Decreto ingiuntivo d.d. 05/07/2016

annotazione simultaneità con principale P.T. 988 II P.M.30 G.N.955/31 - 2016

**30/09/2016 - G.N. 1327/6 ANNOTAZIONE**

atto di pignoramento immobiliare notificato in data 17-19/08/2016 a realizzo del credito

spese ed accessori

a carico p.ed. 563 P.M. 37

---

---

**Copia realizzata mediante sistema informativo automatizzato**

**Blocchi utili ai fini della liquidazione n. 2 - Euro 6,00**



Ufficio del Libro fondiario di Malé

COPIA PARTICOLARE DEL LIBRO MAESTRO - STATO ATTUALE

Copia senza valore certificativo ai sensi dell'articolo 19 comma 4 del regolamento di attuazione della L.R. 4/99

PARTITA TAVOLARE

COMUNE CATASTALE 136 Dimaro

1079 II

Apertura il 07/04/2006

DISTRETTO Malé

Piombi \*\*\* Nessun piombo \*\*\*

Ultimo piombo evaso G.N. 1788/2013

P.M.7 Piombi \*\*\* Nessun piombo \*\*\*

Ultimo piombo evaso G.N. 1574/2021

P.M.8 Piombi \*\*\* Nessun piombo \*\*\*

Ultimo piombo evaso G.N. 1574/2021

P.M.22 Piombi \*\*\* Nessun piombo \*\*\*

Ultimo piombo evaso G.N. 1574/2021

P.M.24 Piombi \*\*\* Nessun piombo \*\*\*

Ultimo piombo evaso G.N. 1574/2021

P.M.33 Piombi \*\*\* Nessun piombo \*\*\*

Ultimo piombo evaso G.N. 1574/2021

P.M.34 Piombi \*\*\* Nessun piombo \*\*\*

Ultimo piombo evaso G.N. 1574/2021

P.M.35 Piombi \*\*\* Nessun piombo \*\*\*

Ultimo piombo evaso G.N. 1574/2021

P.M.36 Piombi \*\*\* Nessun piombo \*\*\*

Ultimo piombo evaso G.N. 1574/2021

A1

Particella	Corpo tavolare	Dati derivanti dal Catasto Fondiario al 09/11/2021				
		Qualità	Classe	Superficie mq.	R.Dominicale Euro	R.Agrario Euro
p.ed. 573		Edificio	0	1004	-	-

Le superfici delle particelle derivano direttamente dalla loro rappresentazione nella cartografia catastale e come tali sono autonomamente modificabili dall'Ufficio del Catasto in presenza di errori grafici o di calcolo ai sensi dell'art. 5, commi 4 e 5 della L.R. 13 novembre 1985, n. 6 e dell'art. 7 del D.P.G.R. 5 novembre 1987, n. 50/L

A2

- P.M.7 Apiano seminterrato: posto auto.
- P.M.8 Apiano seminterrato: posto auto.
- P.M.22 Apiano interrato: posto auto.
- P.M.24 Apiano interrato: posto auto.
- P.M.33 Apiano interrato: cabina ENEL.
- P.M.34 Apiano interrato: scala ascendente fino al pianoterra; a pianoterra: terrazzo e due anditi.

## Ufficio del Libro fondiario di Malé

### COPIA PARTICOLARE DEL LIBRO MAESTRO - STATO ATTUALE

**P.M.35** A piano interrato: due terrapieni; a piano seminterrato: andito, tre terrapieni; a pianoterra: andito

**P.M.36** A pianoterra: terrazza con tre lucernari, scala esterna ascendente fino a primo piano, tre stanze, bagno, disimpegno con scala ascendente fino a primo piano; a primo piano: disbrigo, cucina, bagno, veranda e due poggiali; a secondo piano: tetto.

**PARTI COMUNI:** Fra le porzioni 11, 12, 13, 14, 15, 16, 17, 18, 19, 20, 21, 22, 23, 24, 25, 26, 27, 28, 29, 30, 31, 32, 34 con 1/23 ind. ciasc.: a piano interrato: corsia garage; fra le porzioni 2, 4, 5 e 6 con 1/4 ind. ciasc.: a pianoterra: terrazzo con gradinata; fra le porzioni 1, 2, 3, 4, 5 e 6 con 1/6 ind. ciasc.: a pianoterra: terrazzo; a terzo piano: tetto; al tetto: tetto; fra le porzioni 2 e 4 con 1/2 ind. ciasc.: a pianoterra: terrazzo; fra le porzioni 1 e 3 con 1/2 ind. ciasc.: a pianoterra: terrazzo; fra le porzioni 5 e 6 con 1/2 ind. ciasc.: a pianoterra: scala esterna ascendente fino al primo piano; a primo piano: balcone; fra le porzioni 7, 8, 9 e 10 con 1/4 ind. ciasc.: a piano seminterrato: corsia con bocca di lupo; fra le porzioni 7 e 8 con 1/2 ind. ciasc.: a piano interrato: intercapedine con bocca di lupo ed altra intercapedine con bocca di lupo; a piano seminterrato: corsia con bocca di lupo; fra le porzioni 9 e 10 con 1/2 ind. ciasc.: a piano interrato: intercapedine con due bocche di lupo.

#### Altre P.M. non richieste

#### 24/01/2003 - G.N. 113/1 EVIDENZA DIRITTO DI SERVITÙ

a carico del posto auto a piano interrato, passo a piedi e con carichi su una striscia di terreno contraddistinta con linee oblique nella planimetria d.d. 15.11.2002

a favore p.ed. 573 P.M. 11, p.ed. 573 P.M. 12, p.ed. 573 P.M. 15, p.ed. 573 P.M. 16, p.ed. 573 P.M. 17, p.ed. 573 P.M. 18, p.ed. 573 P.M. 19, p.ed. 573 P.M. 20, p.ed. 573 P.M. 21, p.ed. 573 P.M. 22, p.ed. 573 P.M. 23, p.ed. 573 P.M. 24, p.ed. 573 P.M. 25, p.ed. 573 P.M. 26, p.ed. 573 P.M. 27, p.ed. 573 P.M. 28, p.ed. 573 P.M. 29, p.ed. 573 P.M. 30, p.ed. 573 P.M. 31, p.ed. 573 P.M. 32, p.ed. 573 P.M. 34, p.ed. 573 P.M. 36, p.ed. 573 P.M. 37

a carico p.ed. 573 P.M. 13

#### 13/11/2013 - G.N. 1788/38 EVIDENZA DIVISIONE MATERIALE

riguarda p.ed. 573

---

#### C COMUNE

\*\*\* Nessuna iscrizione \*\*\*

---

#### B - P.M. 7

23/04/1996 - G.N. 636/17 INTAVOLAZIONE DIRITTO DI PROPRIETÀ per 1/1

Contratto d.d. 09/04/1996

---

#### C - P.M. 7

03/06/2016 - G.N. 775/7 PRENOTAZIONE DIRITTO DI IPOTECA - P.T. ACCESSORIA

Decreto ingiuntivo d.d. 26/05/2016

annotazione simultaneità con principale P.T. 988 II P.M.30 G.N.775/31 - 2016

**Ufficio del Libro fondiario di Malé**

**COPIA PARTICOLARE DEL LIBRO MAESTRO - STATO ATTUALE**

**08/07/2016 - G.N. 955/7 PRENOTAZIONE DIRITTO DI IPOTECA - P.T. ACCESSORIA**

Decreto ingiuntivo d.d. 05/07/2016  
annotazione simultaneità con principale P.T. 988 II P.M.30 G.N.955/31 - 2016

**30/09/2016 - G.N. 1327/7 ANNOTAZIONE**

atto di pignoramento immobiliare notificato in data 17-19/08/2016 a realizzo del credito

spese ed accessori  
a carico p.ed. 573 P.M. 7

---

**B - P.M. 8**

---

23/04/1996 - G.N. 636/18 INTAVOLAZIONE DIRITTO DI PROPRIETÀ per 1/1  
Contratto d.d. 09/04/1996

---

**C - P.M. 8**

---

**03/06/2016 - G.N. 775/8 PRENOTAZIONE DIRITTO DI IPOTECA - P.T. ACCESSORIA**

Decreto ingiuntivo d.d. 26/05/2016  
annotazione simultaneità con principale P.T. 988 II P.M.30 G.N.775/31 - 2016

**08/07/2016 - G.N. 955/8 PRENOTAZIONE DIRITTO DI IPOTECA - P.T. ACCESSORIA**

Decreto ingiuntivo d.d. 05/07/2016  
annotazione simultaneità con principale P.T. 988 II P.M.30 G.N.955/31 - 2016

**Ufficio del Libro fondiario di Malé**

**COPIA PARTICOLARE DEL LIBRO MAESTRO - STATO ATTUALE**

**30/09/2016 - G.N. 1327/8 ANNOTAZIONE**

atto di pignoramento immobiliare notificato in data 17-19/08/2016 a realizzo del credito

spese ed accessori

a carico p.ed. 573 P.M. 8

**B - P.M. 22**

23/04/1996 - G.N. 636/23 INTAVOLAZIONE DIRITTO DI PROPRIETÀ per 1/1  
Contratto d.d. 09/04/1996

**C - P.M. 22**

**03/06/2016 - G.N. 775/9 PRENOTAZIONE DIRITTO DI IPOTECA - P.T. ACCESSORIA**

Decreto ingiuntivo d.d. 26/05/2016

annotazione simultaneità con principale P.T. 988 II P.M.30 G.N.775/31 - 2016

**08/07/2016 - G.N. 955/9 PRENOTAZIONE DIRITTO DI IPOTECA - P.T. ACCESSORIA**

Decreto ingiuntivo d.d. 05/07/2016

annotazione simultaneità con principale P.T. 988 II P.M.30 G.N.955/31 - 2016

**30/09/2016 - G.N. 1327/9 ANNOTAZIONE**

atto di pignoramento immobiliare notificato in data 17-19/08/2016 a realizzo del credito

spese ed accessori

a carico p.ed. 573 P.M. 22

**B - P.M. 24**

23/04/1996 - G.N. 636/24 INTAVOLAZIONE DIRITTO DI PROPRIETÀ per 1/1  
Contratto d.d. 09/04/1996

**C - P.M. 24**

**Ufficio del Libro fondiario di Malé**

**COPIA PARTICOLARE DEL LIBRO MAESTRO - STATO ATTUALE**

**03/06/2016 - G.N. 775/10 PRENOTAZIONE DIRITTO DI IPOTECA - P.T. ACCESSORIA**

Decreto ingiuntivo d.d. 26/05/2016

annotazione simultaneità con principale P.T. 988 II P.M.30 G.N.775/31 - 2016

**08/07/2016 - G.N. 955/10 PRENOTAZIONE DIRITTO DI IPOTECA - P.T. ACCESSORIA**

Decreto ingiuntivo d.d. 05/07/2016

annotazione simultaneità con principale P.T. 988 II P.M.30 G.N.955/31 - 2016

**30/09/2016 - G.N. 1327/10 ANNOTAZIONE**

atto di pignoramento immobiliare notificato in data 17-19/08/2016 a realizzo del credito

spese ed accessori

a carico p.ed. 573 P.M. 24

---

**B - P.M. 33**

---

I  
23/04/1996 - G.N. 636/31 INTAVOLAZIONE DIRITTO DI PROPRIETÀ per 1/1  
Contratto d.d. 09/04/1996

---

**C - P.M. 33**

---

**24/05/2005 - G.N. 849/1 INTAVOLAZIONE DIRITTO DI SERVITÙ**

installare e mantenere le apparecchiature e le condutture connesse al transito e derivazione delle linee elettriche a media tensione, alla trasformazione ed alla distribuzione in bassa tensione dell'energia elettrica

a carico p.ed. 573 P.M. 33

a favore Monclassico p.ed. 237

Atto d.d. 20/05/2005

**Ufficio del Libro fondiario di Malé**

**COPIA PARTICOLARE DEL LIBRO MAESTRO - STATO ATTUALE**

**03/06/2016 - G.N. 775/11 PRENOTAZIONE DIRITTO DI IPOTECA - P.T. ACCESSORIA**

.....  
.....  
.....

Decreto ingiuntivo d.d. 26/05/2016

annotazione simultaneità con principale P.T. 988 II P.M.30 G.N.775/31 - 2016

**08/07/2016 - G.N. 955/11 PRENOTAZIONE DIRITTO DI IPOTECA - P.T. ACCESSORIA**

Decreto ingiuntivo d.d. 05/07/2016

annotazione simultaneità con principale P.T. 988 II P.M.30 G.N.955/31 - 2016

**30/09/2016 - G.N. 1327/11 ANNOTAZIONE**

atto di pignoramento immobiliare notificato in data 17-19/08/2016 a realizzo del credito

spese ed accessori

a carico p.ed. 573 P.M. 33

\_\_\_\_\_ **B - P.M. 34** \_\_\_\_\_

Contratto d.d. 09/04/1996

\_\_\_\_\_ **C - P.M. 34** \_\_\_\_\_

**03/06/2016 - G.N. 775/12 PRENOTAZIONE DIRITTO DI IPOTECA - P.T. ACCESSORIA**

Decreto ingiuntivo d.d. 26/05/2016

annotazione simultaneità con principale P.T. 988 II P.M.30 G.N.775/31 - 2016

**Ufficio del Libro fondiario di Malé**

**COPIA PARTICOLARE DEL LIBRO MAESTRO - STATO ATTUALE**

**08/07/2016 - G.N. 955/12 PRENOTAZIONE DIRITTO DI IPOTECA - P.T. ACCESSORIA**

Decreto ingiuntivo d.d. 05/07/2016  
annotazione simultaneità con principale P.T. 988 II P.M.30 G.N.955/31 - 2016

**30/09/2016 - G.N. 1327/12 ANNOTAZIONE**

atto di pignoramento immobiliare notificato in data 17-19/08/2016 a realizzo del credito

spese ed accessori  
a carico p.ed. 573 P.M. 34

\_\_\_\_\_ **B - P.M. 35** \_\_\_\_\_

23/04/1996 - G.N. 636/33 INTAVOLAZIONE DIRITTO DI PROPRIETÀ per 1/1  
Contratto d.d. 09/04/1996

\_\_\_\_\_ **C - P.M. 35** \_\_\_\_\_

**03/06/2016 - G.N. 775/13 PRENOTAZIONE DIRITTO DI IPOTECA - P.T. ACCESSORIA**

Decreto ingiuntivo d.d. 26/05/2016  
annotazione simultaneità con principale P.T. 988 II P.M.30 G.N.775/31 - 2016

**08/07/2016 - G.N. 955/13 PRENOTAZIONE DIRITTO DI IPOTECA - P.T. ACCESSORIA**

Decreto ingiuntivo d.d. 05/07/2016  
annotazione simultaneità con principale P.T. 988 II P.M.30 G.N.955/31 - 2016

**Ufficio del Libro fondiario di Malé**

**COPIA PARTICOLARE DEL LIBRO MAESTRO - STATO ATTUALE**

**30/09/2016 - G.N. 1327/13 ANNOTAZIONE**

atto di pignoramento immobiliare notificato in data 17-19/08/2016 a realizzo del credito

spese ed accessori

a carico p.ed. 573 P.M. 35

---

**B - P.M. 36**

---

23/04/1996 - G.N. 636/16 INTAVOLAZIONE DIRITTO DI PROPRIETÀ per 1/1

Contratto d.d. 09/04/1996

---

**C - P.M. 36**

---

**03/06/2016 - G.N. 775/14 PRENOTAZIONE DIRITTO DI IPOTECA - P.T. ACCESSORIA**

Decreto ingiuntivo d.d. 26/05/2016

annotazione simultaneità con principale P.T. 988 II P.M.30 G.N.775/31 - 2016

**08/07/2016 - G.N. 955/14 PRENOTAZIONE DIRITTO DI IPOTECA - P.T. ACCESSORIA**

Decreto ingiuntivo d.d. 05/07/2016

annotazione simultaneità con principale P.T. 988 II P.M.30 G.N.955/31 - 2016

**30/09/2016 - G.N. 1327/14 ANNOTAZIONE**

atto di pignoramento immobiliare notificato in data 17-19/08/2016 a realizzo del credito

spese ed accessori

a carico p.ed. 573 P.M. 36

---

**Copia realizzata mediante sistema informativo automatizzato**

**Blocchi utili ai fini della liquidazione n. 8 - Euro 24,00**



Ufficio del Libro fondiario di Malé

COPIA PARTICOLARE DEL LIBRO MAESTRO - STATO ATTUALE

Copia senza valore certificativo ai sensi dell'articolo 19 comma 4 del regolamento di attuazione della L.R. 4/99

PARTITA TAVOLARE

COMUNE CATASTALE 136 Dimaro

1088 II

Apertura il 07/04/2006

DISTRETTO Malé

Piombi \*\*\* Nessun piombo \*\*\*

Ultimo piombo evaso G.N. 1788/2013

P.M.7 Piombi \*\*\* Nessun piombo \*\*\*

Ultimo piombo evaso G.N. 1574/2021

P.M.8 Piombi \*\*\* Nessun piombo \*\*\*

Ultimo piombo evaso G.N. 1574/2021

P.M.9 Piombi \*\*\* Nessun piombo \*\*\*

Ultimo piombo evaso G.N. 1574/2021

P.M.10 Piombi \*\*\* Nessun piombo \*\*\*

Ultimo piombo evaso G.N. 1574/2021

P.M.11 Piombi \*\*\* Nessun piombo \*\*\*

Ultimo piombo evaso G.N. 1574/2021

P.M.12 Piombi \*\*\* Nessun piombo \*\*\*

Ultimo piombo evaso G.N. 1574/2021

P.M.13 Piombi \*\*\* Nessun piombo \*\*\*

Ultimo piombo evaso G.N. 1574/2021

P.M.14 Piombi \*\*\* Nessun piombo \*\*\*

Ultimo piombo evaso G.N. 1574/2021

P.M.15 Piombi \*\*\* Nessun piombo \*\*\*

Ultimo piombo evaso G.N. 1574/2021

P.M.16 Piombi \*\*\* Nessun piombo \*\*\*

Ultimo piombo evaso G.N. 1574/2021

P.M.18 Piombi \*\*\* Nessun piombo \*\*\*

Ultimo piombo evaso G.N. 1574/2021

P.M.20 Piombi \*\*\* Nessun piombo \*\*\*

Ultimo piombo evaso G.N. 1574/2021

A1

Particella	Corpo tavolare	Dati derivanti dal Catasto Fondiario al 09/11/2021				
		Qualità	Classe	Superficie mq.	R.Dominicale Euro	R.Agrario Euro
p.ed. 581		Edificio	0	374	-	-

Le superfici delle particelle derivano direttamente dalla loro rappresentazione nella cartografia catastale e come tali sono autonomamente modificabili dall'Ufficio del Catasto in presenza di errori grafici o di calcolo ai sensi dell'art. 5, commi 4 e 5 della L.R. 13 novembre 1985, n. 6 e dell'art. 7 del D.P.G.R. 5 novembre 1987, n. 50/L

## Ufficio del Libro fondiario di Malé

### COPIA PARTICOLARE DEL LIBRO MAESTRO - STATO ATTUALE

A2

- P.M.7** Apiano interrato: posto auto.
- P.M.8** Apiano interrato: posto auto.
- P.M.9** Apiano interrato: posto auto.
- P.M.10** Apiano interrato: posto auto.
- P.M.11** Apiano interrato: posto auto.
- P.M.12** Apiano interrato: posto auto.
- P.M.13** Apiano interrato: posto auto.
- P.M.14** Apiano interrato: posto auto.
- P.M.15** Apiano interrato: andito.
- P.M.16** Apiano interrato: posto auto e terrapieno.
  
- P.M.18** Apiano interrato: andito.
- P.M.20** Apianoterra: terrazzo.

**PARTI COMUNI:** Fra le porzioni 1, 2, 3, 4, 5, 6, 7, 8, 9, 10, 11, 12, 13, 14, 15, 16, 17, 18 con 1/18 ind. ciasc.: a piano interrato: terrapieno; fra le porzioni 7, 8, 9, 10, 11, 12, 13, 14 con 1/8 ind. ciasc.: a piano interrato: corsia; fra le porzioni 9, 10, 11, 13 con 1/4 ind. ciasc.: a piano interrato: corsia; fra le porzioni 1, 2, 3, 4, 5, 6 con 1/6 ind. ciasc.: a pianoterra: due terrazzi; a terzo piano: tetto; al tetto: il tetto; fra le porzioni 1 e 3 con 1/2 ind. ciasc.: a pianoterra: terrazzo; fra le porzioni 2 e 4 con 1/2 ind. ciasc.: a pianoterra: terrazzo; fra le porzioni 5 e 6 con 1/2 ind. ciasc.: a pianoterra: scala ascendente fino al primo piano; a primo piano: balcone; fra le porzioni 1, 2, 3 e 6: a pianoterra: strada.

**Altre P.M. non richieste**

**13/11/2013 - G.N. 1788/40 EVIDENZA DIVISIONE MATERIALE**

riguarda p.ed. 581

**C COMUNE**

\*\*\* Nessuna iscrizione \*\*\*

**B - P.M. 7**

23/04/1996 - G.N. 636/3 INTAVOLAZIONE DIRITTO DI PROPRIETÀ per 1/1  
Contratto d.d. 09/04/1996

**C - P.M. 7**

**03/06/2016 - G.N. 775/15 PRENOTAZIONE DIRITTO DI IPOTECA - P.T. ACCESSORIA**

Decreto ingiuntivo d.d. 26/05/2016

annotazione simultaneità con principale P.T. 988 II P.M.30 G.N.775/31 - 2016

**Ufficio del Libro fondiario di Malé**

**COPIA PARTICOLARE DEL LIBRO MAESTRO - STATO ATTUALE**

**08/07/2016 - G.N. 955/15 PRENOTAZIONE DIRITTO DI IPOTECA - P.T. ACCESSORIA**

Decreto ingiuntivo d.d. 05/07/2016

annotazione simultaneità con principale P.T. 988 II P.M.30 G.N.955/31 - 2016

**30/09/2016 - G.N. 1327/15 ANNOTAZIONE**

atto di pignoramento immobiliare notificato in data 17-19/08/2016 a realizzo del credito

spese ed accessori

a carico p.ed. 581 P.M. 7

**B - P.M. 8**

23/04/1996 - G.N. 636/4 INTAVOLAZIONE DIRITTO DI PROPRIETÀ per 1/1

Contratto d.d. 09/04/1996

**C - P.M. 8**

**03/06/2016 - G.N. 775/16 PRENOTAZIONE DIRITTO DI IPOTECA - P.T. ACCESSORIA**

Decreto ingiuntivo d.d. 26/05/2016

annotazione simultaneità con principale P.T. 988 II P.M.30 G.N.775/31 - 2016

**08/07/2016 - G.N. 955/16 PRENOTAZIONE DIRITTO DI IPOTECA - P.T. ACCESSORIA**

Decreto ingiuntivo d.d. 05/07/2016

annotazione simultaneità con principale P.T. 988 II P.M.30 G.N.955/31 - 2016

**Ufficio del Libro fondiario di Malé**

**COPIA PARTICOLARE DEL LIBRO MAESTRO - STATO ATTUALE**

**30/09/2016 - G.N. 1327/16 ANNOTAZIONE**

atto di pignoramento immobiliare notificato in data 17-19/08/2016 a realizzo del credito

spese ed accessori

a carico p.ed. 581 P.M. 8

**B - P.M. 9**

23/04/1996 - G.N. 636/5 INTAVOLAZIONE DIRITTO DI PROPRIETÀ per 1/1

Contratto d.d. 09/04/1996

**C - P.M. 9**

**03/06/2016 - G.N. 775/17 PRENOTAZIONE DIRITTO DI IPOTECA - P.T. ACCESSORIA**

Decreto ingiuntivo d.d. 26/05/2016

annotazione simultaneità con principale P.T. 988 II P.M.30 G.N.775/31 - 2016

**08/07/2016 - G.N. 955/17 PRENOTAZIONE DIRITTO DI IPOTECA - P.T. ACCESSORIA**

Decreto ingiuntivo d.d. 05/07/2016

annotazione simultaneità con principale P.T. 988 II P.M.30 G.N.955/31 - 2016

**30/09/2016 - G.N. 1327/17 ANNOTAZIONE**

atto di pignoramento immobiliare notificato in data 17-19/08/2016 a realizzo del credito

spese ed accessori

a carico p.ed. 581 P.M. 9

**B - P.M. 10**

23/04/1996 - G.N. 636/6 INTAVOLAZIONE DIRITTO DI PROPRIETÀ per 1/1

Contratto d.d. 09/04/1996

**C - P.M. 10**

**Ufficio del Libro fondiario di Malé**

**COPIA PARTICOLARE DEL LIBRO MAESTRO - STATO ATTUALE**

**03/06/2016 - G.N. 775/18 PRENOTAZIONE DIRITTO DI IPOTECA - P.T. ACCESSORIA**

Decreto ingiuntivo d.d. 26/05/2016

annotazione simultaneità con principale P.T. 988 II P.M.30 G.N.775/31 - 2016

**08/07/2016 - G.N. 955/18 PRENOTAZIONE DIRITTO DI IPOTECA - P.T. ACCESSORIA**

Decreto ingiuntivo d.d. 05/07/2016

annotazione simultaneità con principale P.T. 988 II P.M.30 G.N.955/31 - 2016

**30/09/2016 - G.N. 1327/18 ANNOTAZIONE**

atto di pignoramento immobiliare notificato in data 17-19/08/2016 a realizzo del credito

spese ed accessori

a carico p.ed. 581 P.M. 10

**B - P.M. 11**

**23/04/1996 - G.N. 636/7 INTAVOLAZIONE DIRITTO DI PROPRIETÀ per 1/1**

Contratto d.d. 09/04/1996

**C - P.M. 11**

**03/06/2016 - G.N. 775/19 PRENOTAZIONE DIRITTO DI IPOTECA - P.T. ACCESSORIA**

Decreto ingiuntivo d.d. 26/05/2016

annotazione simultaneità con principale P.T. 988 II P.M.30 G.N.775/31 - 2016

**Ufficio del Libro fondiario di Malé**

**COPIA PARTICOLARE DEL LIBRO MAESTRO - STATO ATTUALE**

**08/07/2016 - G.N. 955/19 PRENOTAZIONE DIRITTO DI IPOTECA - P.T. ACCESSORIA**

Decreto ingiuntivo d.d. 05/07/2016  
annotazione simultaneità con principale P.T. 988 II P.M.30 G.N.955/31 - 2016

**30/09/2016 - G.N. 1327/19 ANNOTAZIONE**

atto di pignoramento immobiliare notificato in data 17-19/08/2016 a realizzo del credito

spese ed accessori  
a carico p.ed. 581 P.M. 11

---

**B - P.M. 12**

---

23/04/1996 - G.N. 636/8 INTAVOLAZIONE DIRITTO DI PROPRIETÀ per 1/1  
Contratto d.d. 09/04/1996

---

**C - P.M. 12**

---

**03/06/2016 - G.N. 775/20 PRENOTAZIONE DIRITTO DI IPOTECA - P.T. ACCESSORIA**

Decreto ingiuntivo d.d. 26/05/2016  
annotazione simultaneità con principale P.T. 988 II P.M.30 G.N.775/31 - 2016

**08/07/2016 - G.N. 955/20 PRENOTAZIONE DIRITTO DI IPOTECA - P.T. ACCESSORIA**

Decreto ingiuntivo d.d. 05/07/2016  
annotazione simultaneità con principale P.T. 988 II P.M.30 G.N.955/31 - 2016

**Ufficio del Libro fondiario di Malé**

**COPIA PARTICOLARE DEL LIBRO MAESTRO - STATO ATTUALE**

**30/09/2016 - G.N. 1327/20 ANNOTAZIONE**

atto di pignoramento immobiliare notificato in data 17-19/08/2016 a realizzo del credito

spese ed accessori

a carico p.ed. 581 P.M. 12

**B - P.M. 13**

23/04/1996 - G.N. 636/9 INTAVOLAZIONE DIRITTO DI PROPRIETÀ per 1/1

Contratto d.d. 09/04/1996

**C - P.M. 13**

**03/06/2016 - G.N. 775/21 PRENOTAZIONE DIRITTO DI IPOTECA - P.T. ACCESSORIA**

Decreto ingiuntivo d.d. 26/05/2016

annotazione simultaneità con principale P.T. 988 II P.M.30 G.N.775/31 - 2016

**08/07/2016 - G.N. 955/21 PRENOTAZIONE DIRITTO DI IPOTECA - P.T. ACCESSORIA**

Decreto ingiuntivo d.d. 05/07/2016

annotazione simultaneità con principale P.T. 988 II P.M.30 G.N.955/31 - 2016

**30/09/2016 - G.N. 1327/21 ANNOTAZIONE**

atto di pignoramento immobiliare notificato in data 17-19/08/2016 a realizzo del credito

spese ed accessori

a carico p.ed. 581 P.M. 13

**B - P.M. 14**

23/04/1996 - G.N. 636/10 INTAVOLAZIONE DIRITTO DI PROPRIETÀ per 1/1

Contratto d.d. 09/04/1996

**C - P.M. 14**

**Ufficio del Libro fondiario di Malé**

**COPIA PARTICOLARE DEL LIBRO MAESTRO - STATO ATTUALE**

**03/06/2016 - G.N. 775/22 PRENOTAZIONE DIRITTO DI IPOTECA - P.T. ACCESSORIA**

Decreto ingiuntivo d.d. 26/05/2016

annotazione simultaneità con principale P.T. 988 II P.M.30 G.N.775/31 - 2016

**08/07/2016 - G.N. 955/22 PRENOTAZIONE DIRITTO DI IPOTECA - P.T. ACCESSORIA**

Decreto ingiuntivo d.d. 05/07/2016

annotazione simultaneità con principale P.T. 988 II P.M.30 G.N.955/31 - 2016

**30/09/2016 - G.N. 1327/22 ANNOTAZIONE**

atto di pignoramento immobiliare notificato in data 17-19/08/2016 a realizzo del credito

spese ed accessori

a carico p.ed. 581 P.M. 14

**B - P.M. 15**

**23/04/1996 - G.N. 636/11 INTAVOLAZIONE DIRITTO DI PROPRIETÀ per 1/1**

Contratto d.d. 09/04/1996

**C - P.M. 15**

**03/06/2016 - G.N. 775/23 PRENOTAZIONE DIRITTO DI IPOTECA - P.T. ACCESSORIA**

Decreto ingiuntivo d.d. 26/05/2016

annotazione simultaneità con principale P.T. 988 II P.M.30 G.N.775/31 - 2016



**Ufficio del Libro fondiario di Malé**

**COPIA PARTICOLARE DEL LIBRO MAESTRO - STATO ATTUALE**

**08/07/2016 - G.N. 955/23 PRENOTAZIONE DIRITTO DI IPOTECA - P.T. ACCESSORIA**

Decreto ingiuntivo d.d. 05/07/2016  
annotazione simultaneità con principale P.T. 988 II P.M.30 G.N.955/31 - 2016

**30/09/2016 - G.N. 1327/23 ANNOTAZIONE**

atto di pignoramento immobiliare notificato in data 17-19/08/2016 a realizzo del credito

spese ed accessori  
a carico p.ed. 581 P.M. 15

---

**B - P.M. 16**

---

23/04/1996 - G.N. 636/12 INTAVOLAZIONE DIRITTO DI PROPRIETÀ per 1/1  
Contratto d.d. 09/04/1996

---

**C - P.M. 16**

---

**03/06/2016 - G.N. 775/24 PRENOTAZIONE DIRITTO DI IPOTECA - P.T. ACCESSORIA**

8

Decreto ingiuntivo d.d. 26/05/2016  
annotazione simultaneità con principale P.T. 988 II P.M.30 G.N.775/31 - 2016

**08/07/2016 - G.N. 955/24 PRENOTAZIONE DIRITTO DI IPOTECA - P.T. ACCESSORIA**

Decreto ingiuntivo d.d. 05/07/2016  
annotazione simultaneità con principale P.T. 988 II P.M.30 G.N.955/31 - 2016

**Ufficio del Libro fondiario di Malé**

**COPIA PARTICOLARE DEL LIBRO MAESTRO - STATO ATTUALE**

**30/09/2016 - G.N. 1327/24 ANNOTAZIONE**

atto di pignoramento immobiliare notificato in data 17-19/08/2016 a realizzo del credito

spese ed accessori

a carico p.ed. 581 P.M. 16

---

**B - P.M. 18**

---

23/04/1996 - G.N. 636/13 INTAVOLAZIONE DIRITTO DI PROPRIETÀ per 1/1

Contratto d.d. 09/04/1996

---

**C - P.M. 18**

---

**03/06/2016 - G.N. 775/25 PRENOTAZIONE DIRITTO DI IPOTECA - P.T. ACCESSORIA**

Decreto ingiuntivo d.d. 26/05/2016

annotazione simultaneità con principale P.T. 988 II P.M.30 G.N.775/31 - 2016

**08/07/2016 - G.N. 955/25 PRENOTAZIONE DIRITTO DI IPOTECA - P.T. ACCESSORIA**

Decreto ingiuntivo d.d. 05/07/2016

annotazione simultaneità con principale P.T. 988 II P.M.30 G.N.955/31 - 2016

**30/09/2016 - G.N. 1327/25 ANNOTAZIONE**

atto di pignoramento immobiliare notificato in data 17-19/08/2016 a realizzo del credito

spese ed accessori

a carico p.ed. 581 P.M. 18

---

**B - P.M. 20**

---

23/04/1996 - G.N. 636/15 INTAVOLAZIONE DIRITTO DI PROPRIETÀ per 1/1

Contratto d.d. 09/04/1996

---

**C - P.M. 20**

---

**Ufficio del Libro fondiario di Malé**

**COPIA PARTICOLARE DEL LIBRO MAESTRO - STATO ATTUALE**

**03/06/2016 - G.N. 775/26 PRENOTAZIONE DIRITTO DI IPOTECA - P.T. ACCESSORIA**

Decreto ingiuntivo d.d. 26/05/2016

annotazione simultaneità con principale P.T. 988 II P.M.30 G.N.775/31 - 2016

**08/07/2016 - G.N. 955/26 PRENOTAZIONE DIRITTO DI IPOTECA - P.T. ACCESSORIA**

EURO 307,000,00

Decreto ingiuntivo d.d. 05/07/2016

annotazione simultaneità con principale P.T. 988 II P.M.30 G.N.955/31 - 2016

**30/09/2016 - G.N. 1327/26 ANNOTAZIONE**

atto di pianoramento immobiliare notificato in data 17-19/08/2016 a realizzo del credito

spese ed accessori

a carico p.ed. 581 P.M. 20

---

**Copia realizzata mediante sistema informativo automatizzato**

**Blocchi utili ai fini della liquidazione n. 12 - Euro 36,00**

**Ufficio del Libro fondiario di Malé**
**COPIA PARTICOLARE DEL LIBRO MAESTRO - STATO ATTUALE**

Copia senza valore certificativo ai sensi dell'articolo 19 comma 4 del regolamento di attuazione della L.R. 4/99

**PARTITA TAVOLARE**
**COMUNE CATASTALE 136 Dimaro**
**1147 II**
**Apertura il 07/04/2006**
**DISTRETTO Malé**
**Piombi            \*\*\* Nessun piombo \*\*\***
**Ultimo piombo evaso    G.N. 1403/2010**
**P.M.7                Piombi    \*\*\* Nessun piombo \*\*\***
**Ultimo piombo evaso    G.N. 1574/2021**
**P.M.8                Piombi    \*\*\* Nessun piombo \*\*\***
**Ultimo piombo evaso    G.N. 1574/2021**
**P.M.9                Piombi    \*\*\* Nessun piombo \*\*\***
**Ultimo piombo evaso    G.N. 1574/2021**
**A1**

Particella	Corpo tavolare	Dati derivanti dal Catasto Fondiario al 09/11/2021				
		Qualità	Classe	Superficie mq.	R.Dominicale Euro	R.Agrario Euro
p.ed. 605		Edificio	0	192	-	-

Le superfici delle particelle derivano direttamente dalla loro rappresentazione nella cartografia catastale e come tali sono autonomamente modificabili dall'Ufficio del Catasto in presenza di errori grafici o di calcolo ai sensi dell'art. 5, commi 4 e 5 della L.R. 13 novembre 1985, n. 6 e dell'art. 7 del D.P.G.R. 5 novembre 1987, n. 50/L

**A2**
**P.M.7**    Apiano interrato-terra: intercapedine.

**P.M.8**    Apiano interrato-terra: intercapedine.

**P.M.9**    Apiano interrato-terra: vano contatori, scala e vano scala ascendente fino al pianoterra-rialzato; a pianoterra-rialzato: andito.

**PARTI COMUNI:**    Fra le porzioni 4, 5, 6 e 7 con 1/4 ind. ciascuna: piano interrato-terra: corsia. Fra le porzioni 5 e 6 con 1/2 ind. ciascuna: piano interrato-terra: corsia. Fra le porzioni 1 e 3 con 1/2 ind. ciascuna: pianoterra-rialzato: vano contatori. Fra le porzioni 1, 2 e 3 con 1/3 ind. ciascuna: al tetto: l'intero tetto.

**Altre P.M. non richieste**
**08/10/2010 - G.N. 1403/3 EVIDENZA DIVISIONE MATERIALE**

riguarda    p.ed. 605

**C COMUNE**

\*\*\* Nessuna iscrizione \*\*\*

**B - P.M. 7**

**Ufficio del Libro fondiario di Malé**

**COPIA PARTICOLARE DEL LIBRO MAESTRO - STATO ATTUALE**

23/04/1996 - G.N. 636/48 INTAVOLAZIONE DIRITTO DI PROPRIETÀ per 1/1  
Contratto d.d. 09/04/1996

**C - P.M. 7**

**03/06/2016 - G.N. 775/27 PRENOTAZIONE DIRITTO DI IPOTECA - P.T. ACCESSORIA**

Decreto ingiuntivo d.d. 26/05/2016  
annotazione simultaneità con principale P.T. 988 II P.M.30 G.N.775/31 - 2016

**08/07/2016 - G.N. 955/27 PRENOTAZIONE DIRITTO DI IPOTECA - P.T. ACCESSORIA**

Decreto ingiuntivo d.d. 05/07/2016  
annotazione simultaneità con principale P.T. 988 II P.M.30 G.N.955/31 - 2016

**30/09/2016 - G.N. 1327/27 ANNOTAZIONE**

atto di pignoramento immobiliare notificato in data 17-19/08/2016 a realizzo del credito

spese ed accessori  
a carico p.ed. 605 P.M. 7

**B - P.M. 8**

23/04/1996 - G.N. 636/49 INTAVOLAZIONE DIRITTO DI PROPRIETÀ per 1/1  
Contratto d.d. 09/04/1996

**C - P.M. 8**

**03/06/2016 - G.N. 775/28 PRENOTAZIONE DIRITTO DI IPOTECA - P.T. ACCESSORIA**

Decreto ingiuntivo d.d. 26/05/2016  
annotazione simultaneità con principale P.T. 988 II P.M.30 G.N.775/31 - 2016

**Ufficio del Libro fondiario di Malé**

**COPIA PARTICOLARE DEL LIBRO MAESTRO - STATO ATTUALE**

**08/07/2016 - G.N. 955/28 PRENOTAZIONE DIRITTO DI IPOTECA - P.T. ACCESSORIA**

Decreto ingiuntivo d.d. 05/07/2016  
annotazione simultaneità con principale P.T. 988 II P.M.30 G.N.955/31 - 2016

**30/09/2016 - G.N. 1327/28 ANNOTAZIONE**

atto di pignoramento immobiliare notificato in data 17-19/08/2016 a realizzo del credito

spese ed accessori  
a carico p.ed. 605 P.M. 8

**B - P.M. 9**

23/04/1996 - G.N. 636/50 INTAVOLAZIONE DIRITTO DI PROPRIETÀ per 1/1  
Contratto d.d. 09/04/1996

**C - P.M. 9**

**03/06/2016 - G.N. 775/29 PRENOTAZIONE DIRITTO DI IPOTECA - P.T. ACCESSORIA**

Decreto ingiuntivo d.d. 26/05/2016  
annotazione simultaneità con principale P.T. 988 II P.M.30 G.N.775/31 - 2016

**08/07/2016 - G.N. 955/29 PRENOTAZIONE DIRITTO DI IPOTECA - P.T. ACCESSORIA**

Decreto ingiuntivo d.d. 05/07/2016  
annotazione simultaneità con principale P.T. 988 II P.M.30 G.N.955/31 - 2016

**Ufficio del Libro fondiario di Malé**

---

**COPIA PARTICOLARE DEL LIBRO MAESTRO - STATO ATTUALE**

**30/09/2016 - G.N. 1327/29 ANNOTAZIONE**

atto di pignoramento immobiliare notificato in data 17-19/08/2016 a realizzo del credito

spese ed accessori

a carico p.ed. 605 P.M. 9

---

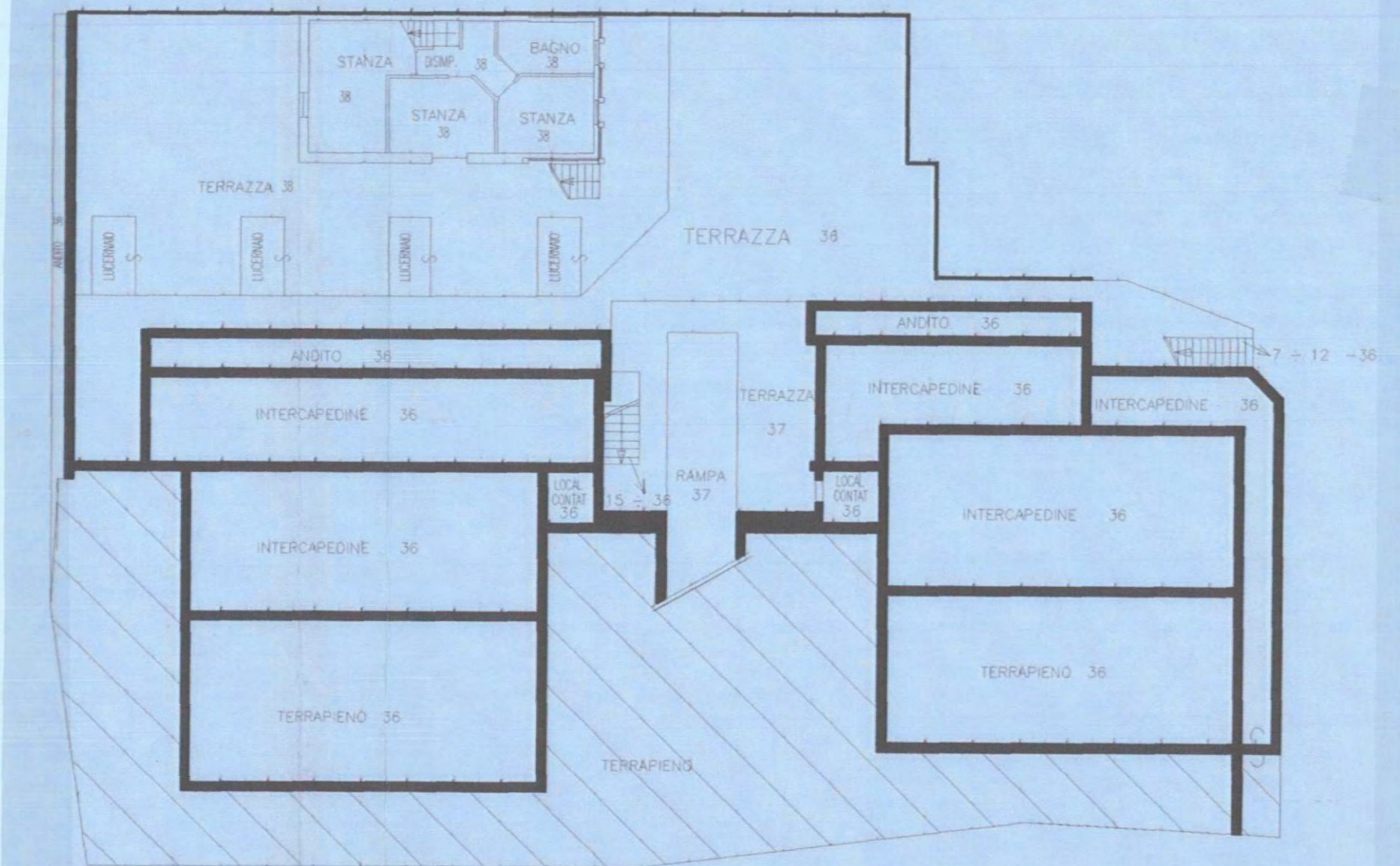
**Copia realizzata mediante sistema informativo automatizzato**

**Blocchi utili ai fini della liquidazione n. 3 - Euro 9,00**

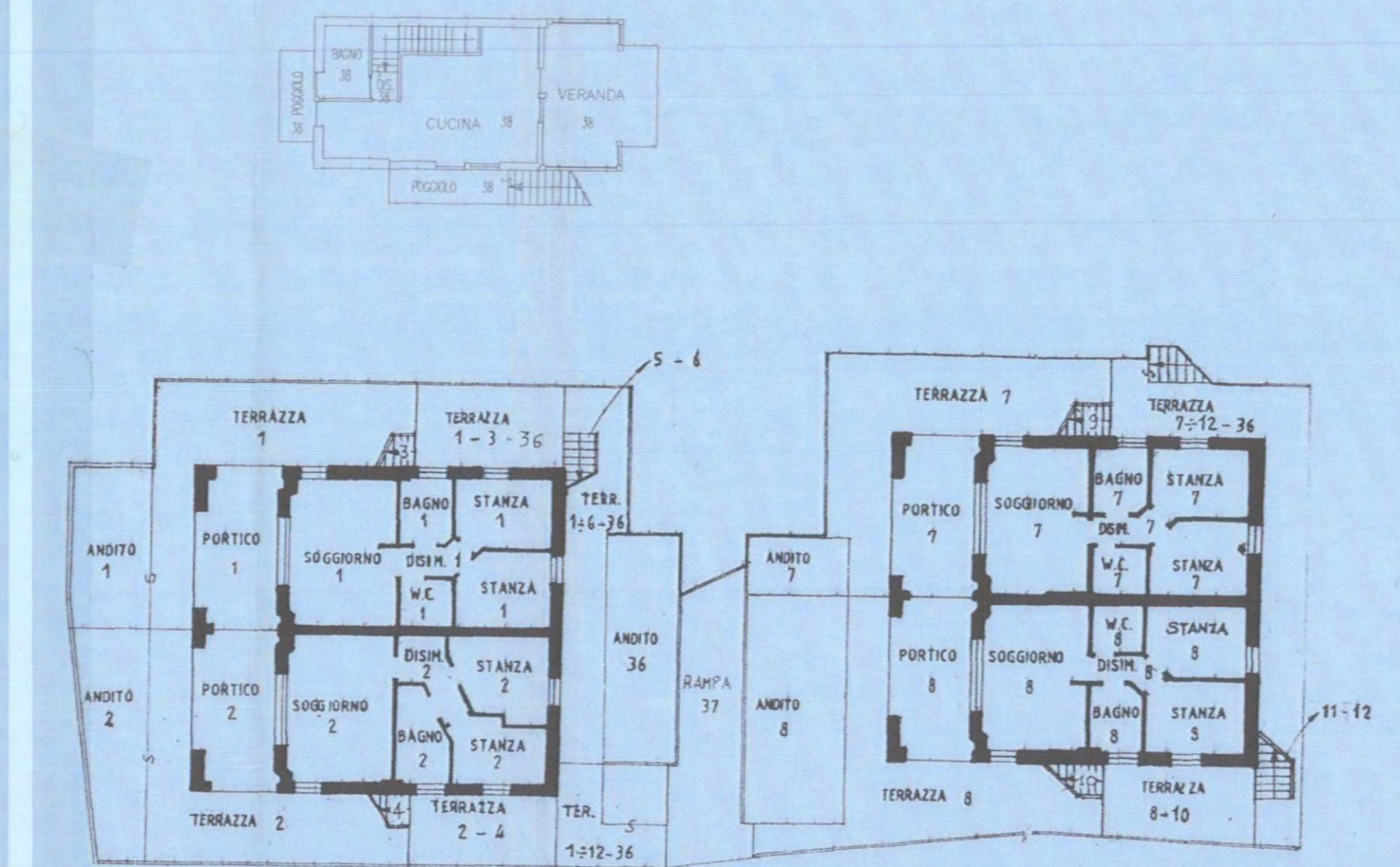
FGN. 1788/2013



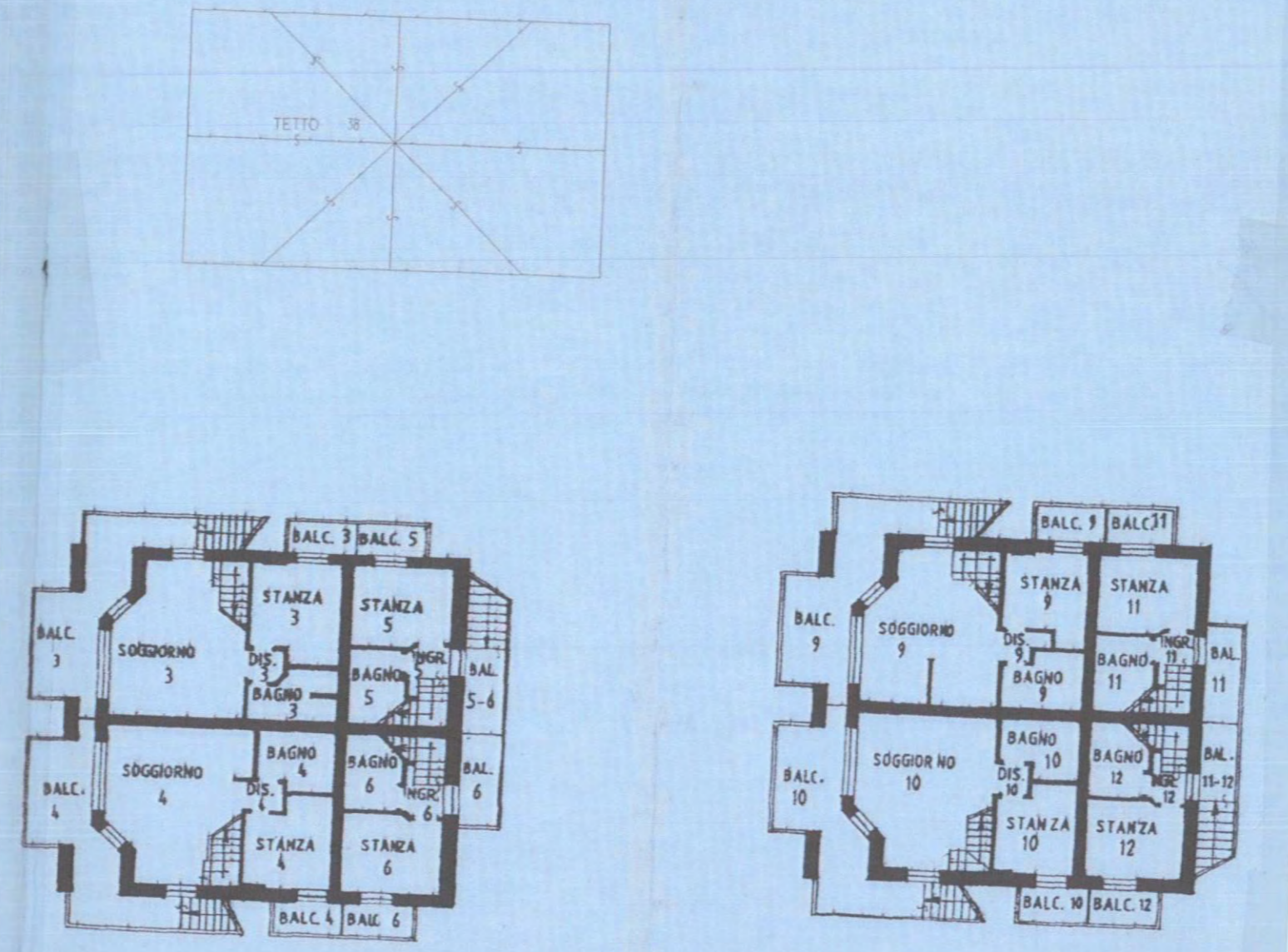
PIANO INTERRATO



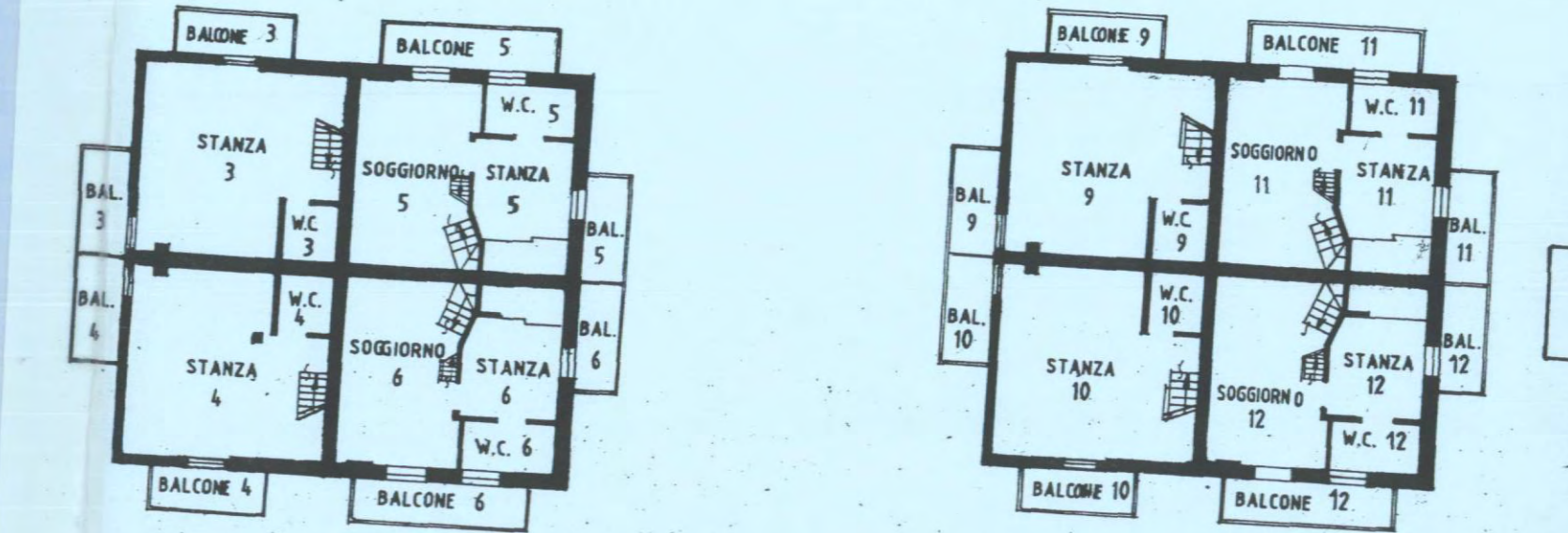
PIANO SEMINTERRATO



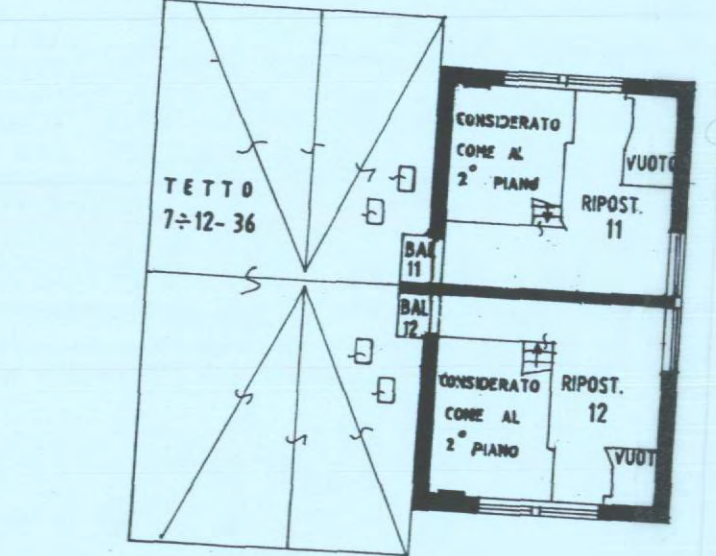
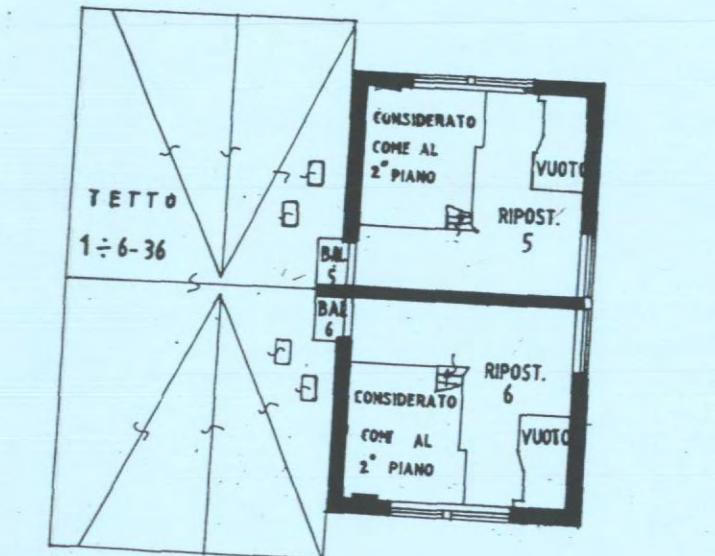
PIANO TERRA



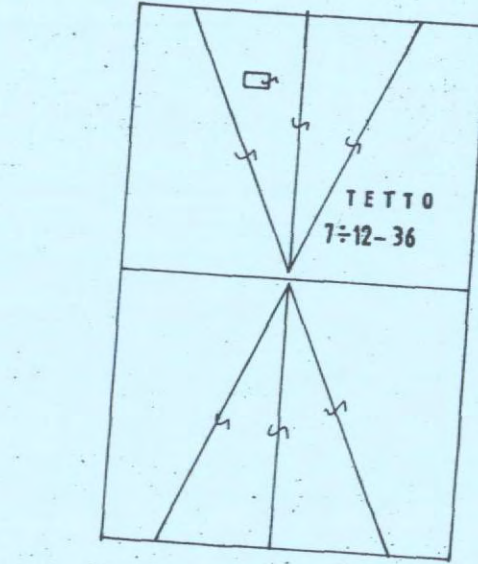
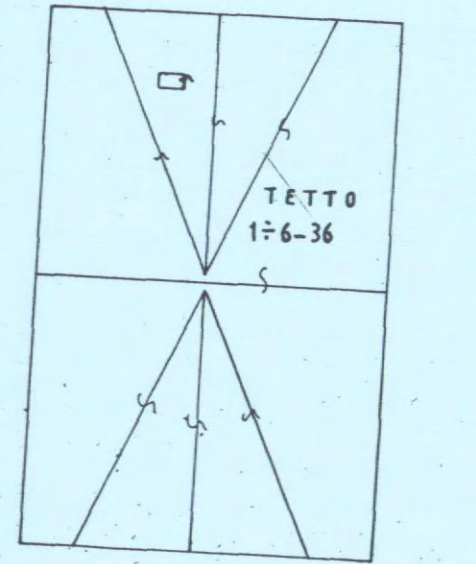
PRIMO PIANO



SECONDO PIANO



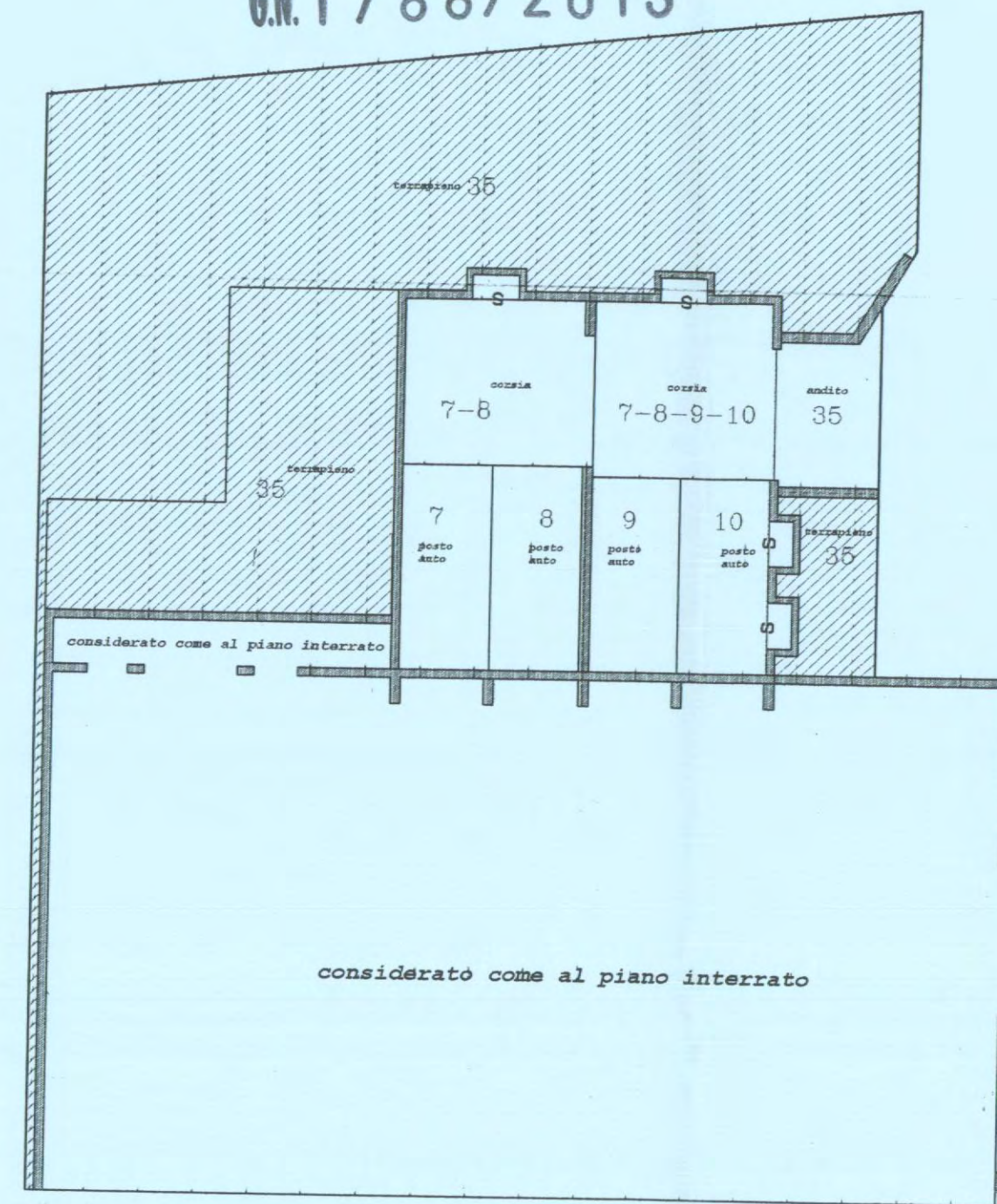
TERZO PIANO



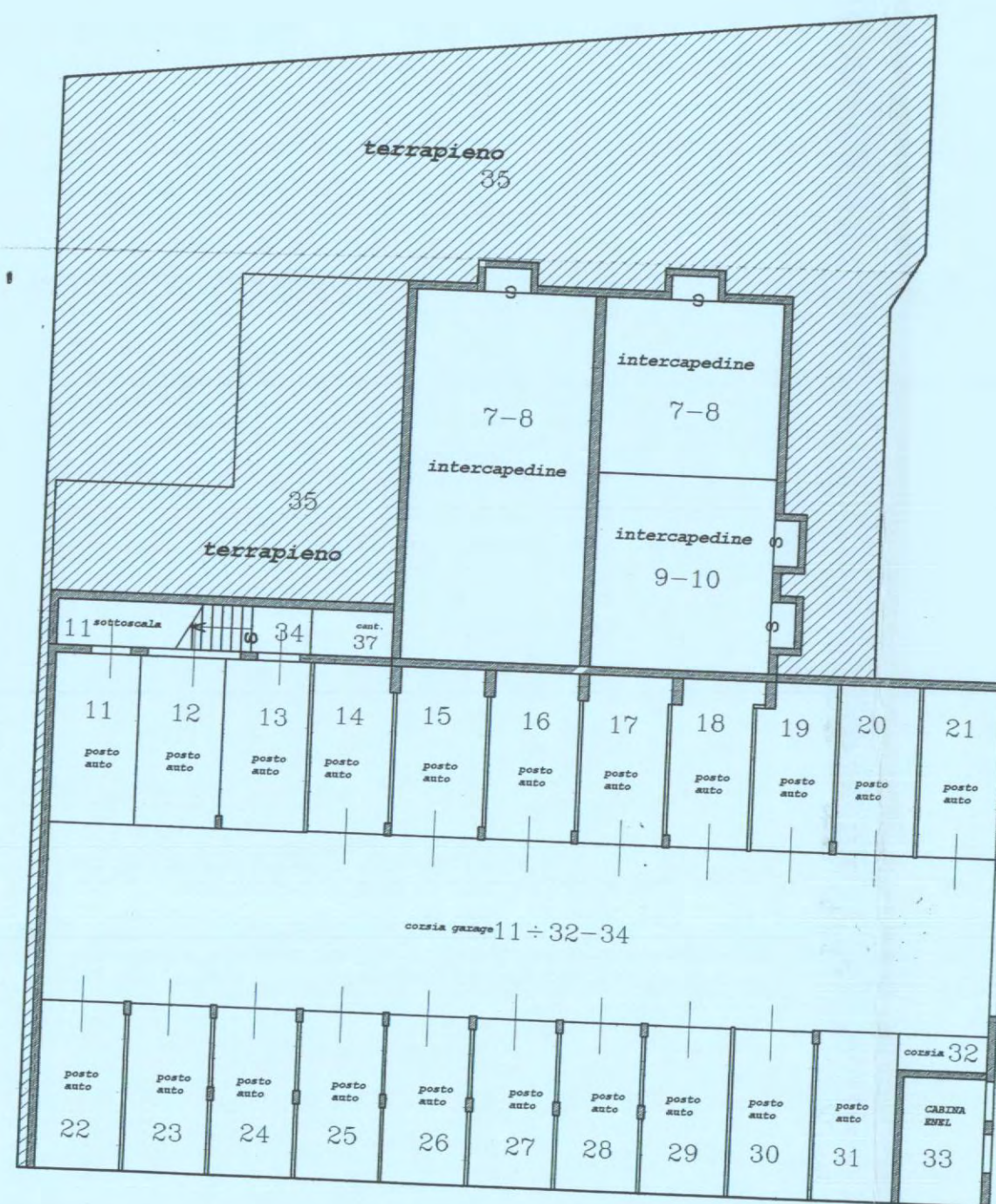
PIANO TETTO



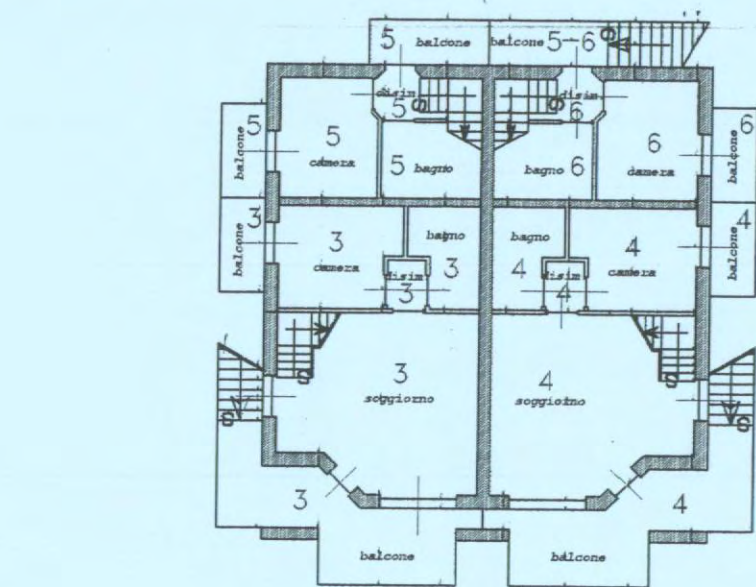
C.N. 1788/2013



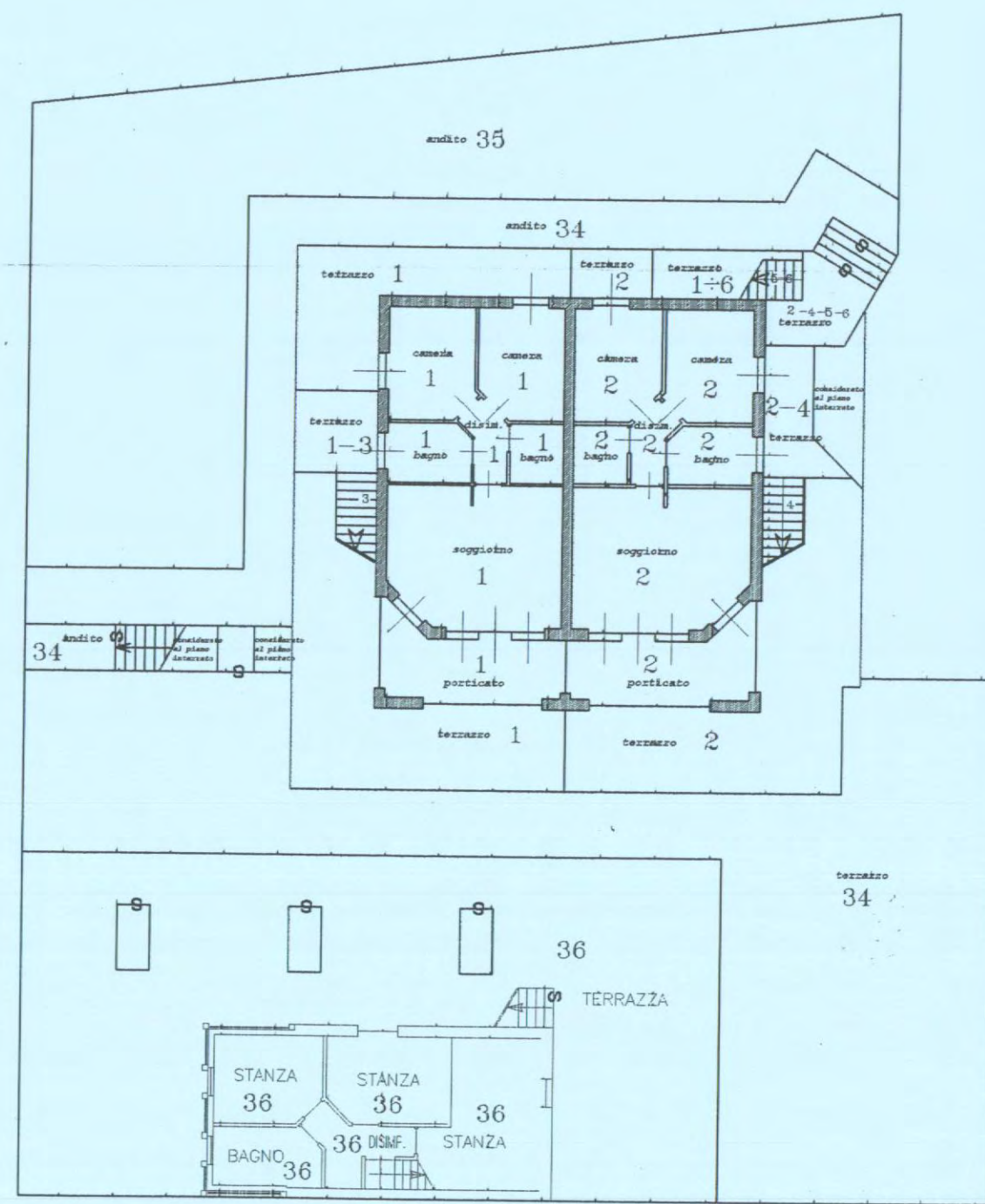
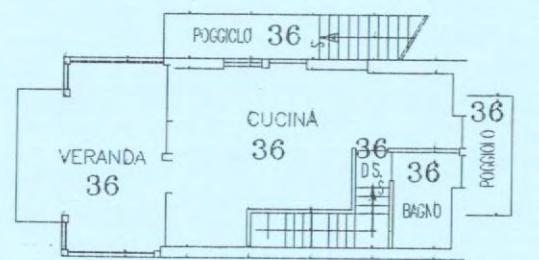
PIANO SEMINTERRATO



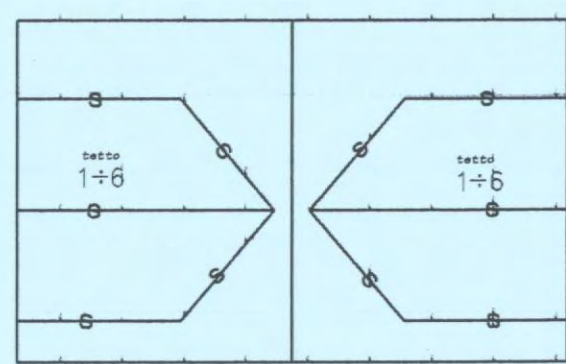
PIANO INTERRATO



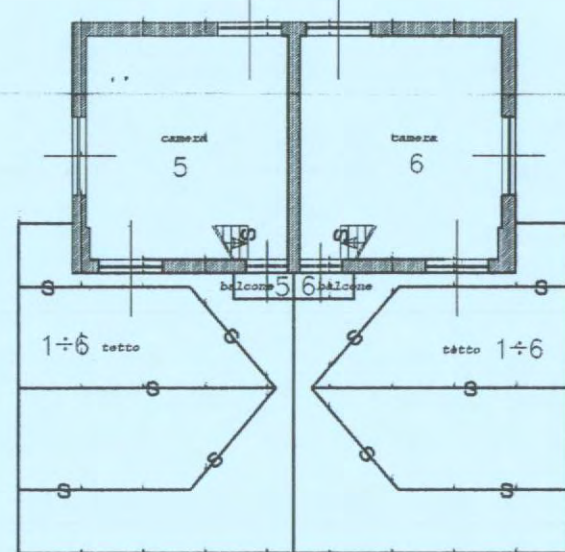
PRIMO PIANO



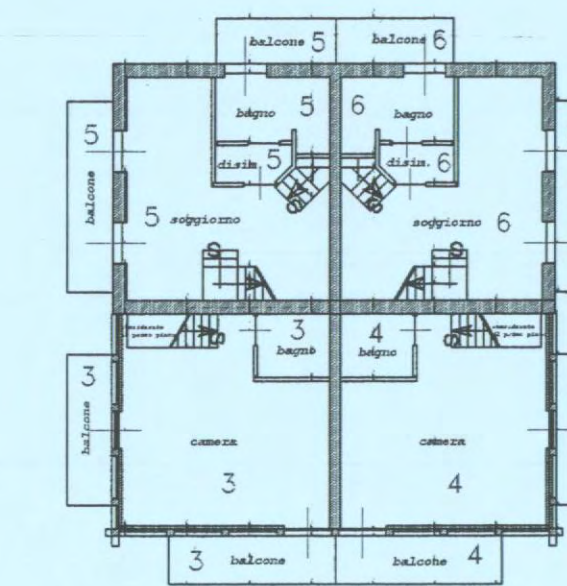
PIANO TERRA



TETTO



TERZO PIANO




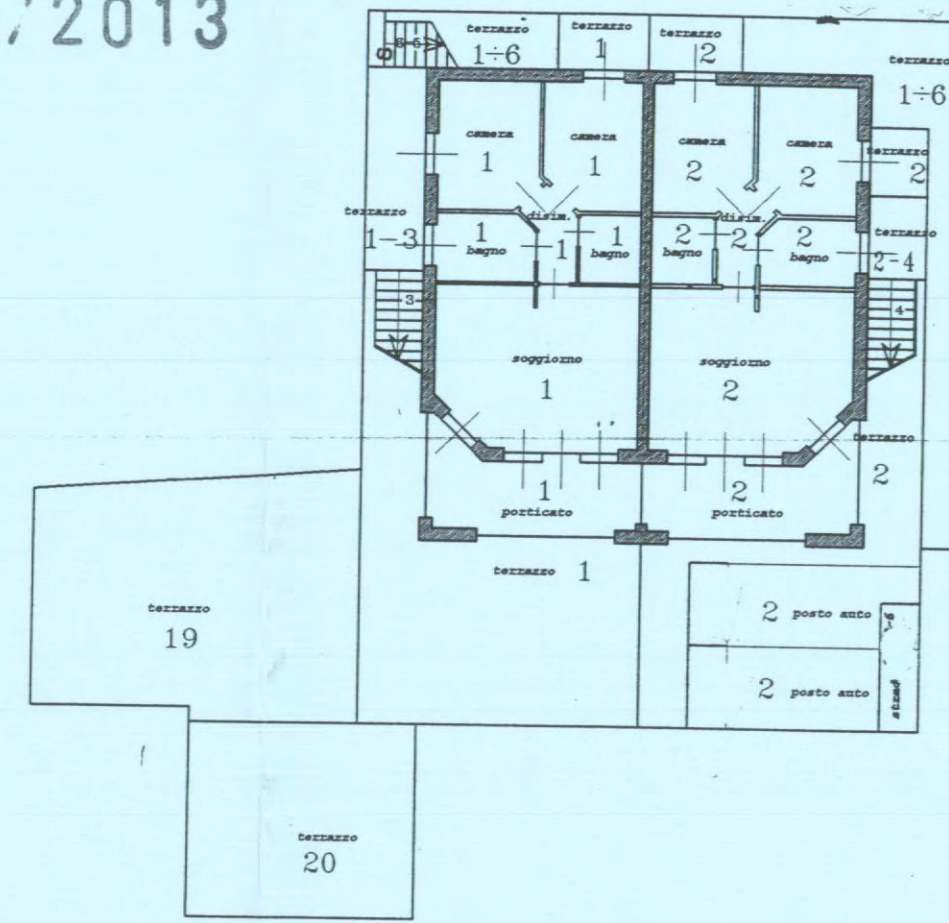
SECONDO PIANO



redatto conforme allo stato reale  
 scala 1:200  
 Monclassico, 12/07/2005

il tecnico :



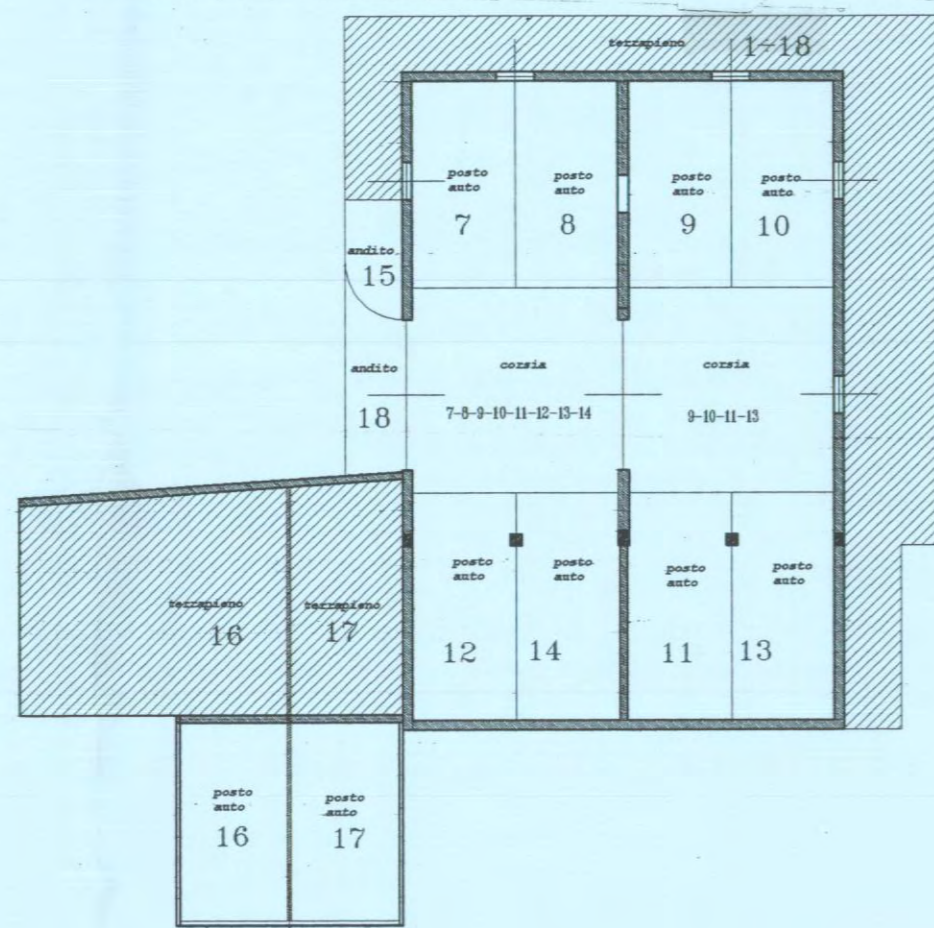


PIANO TERRA

redatto conforme allo stato reale  
scala 1:200

Monclassico, 25/10/2004

il tecnico :



PIANO INTERRATO

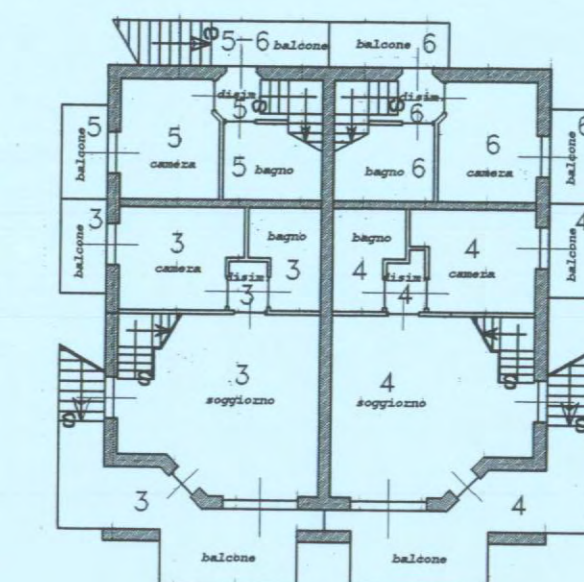
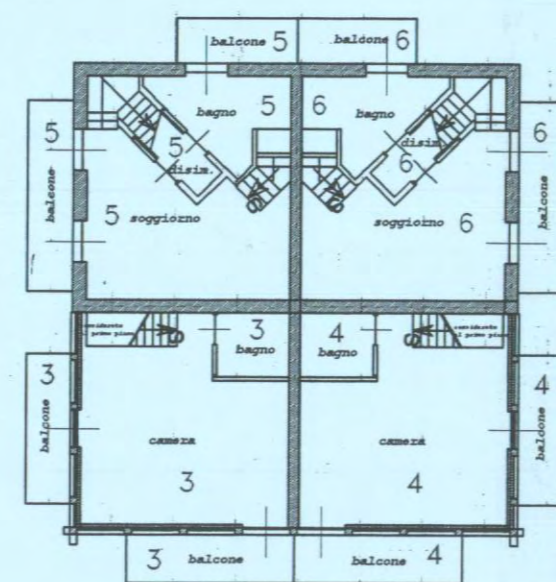
redatto conforme allo stato reale  
scala 1:200

Monclassico, 12/07/2005

il tecnico :



SECONDO PIANO

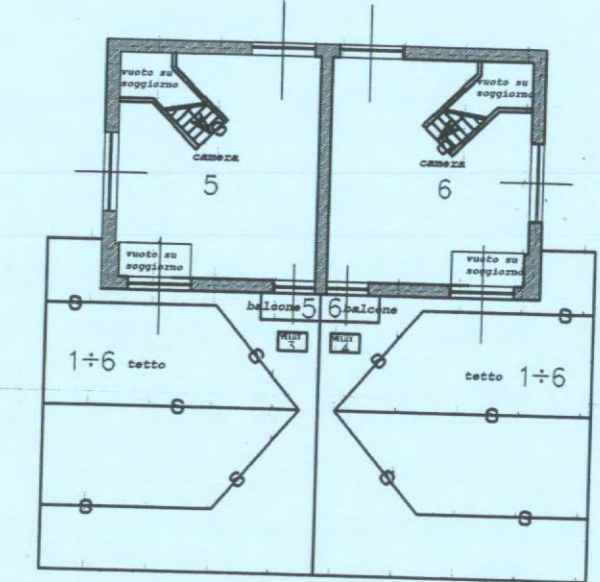


PRIMO PIANO

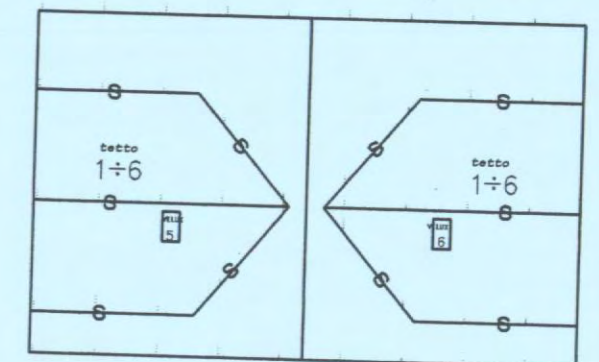
redatto conforme allo stato reale  
scala 1:200

Monclassico, 25/05/2004

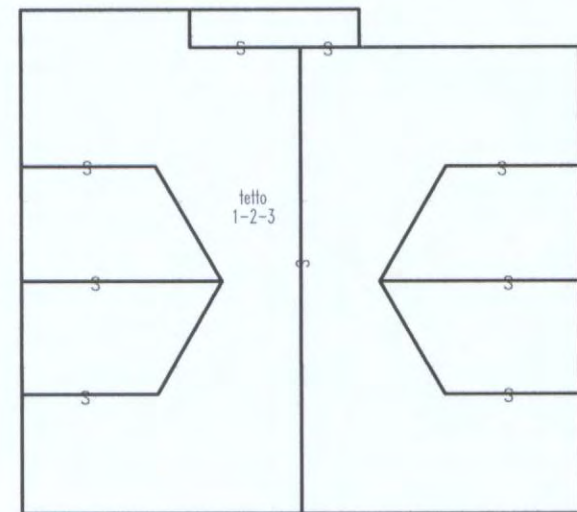
il tecnico



TERZO PIANO



TETTO



**TETTO**

**PEGASO s.r.l.**  
 38020 MONCLASSICO (TN) Via Nazionale, 1231/C  
 C.F. PIVA Reg. Imp. 01440270229  
 CAP SOCIALE € 52.000,00 I.V.  
 Tel. e Fax 0463.974610

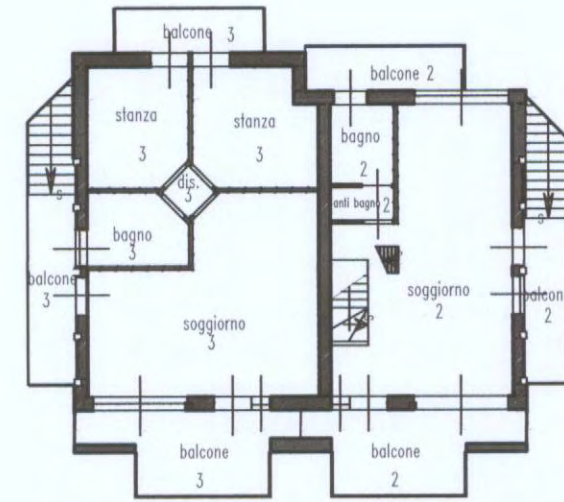
*Handwritten signature*



redatto conforme allo stato reale  
 scala 1:200

Monclassico, 27/09/2010

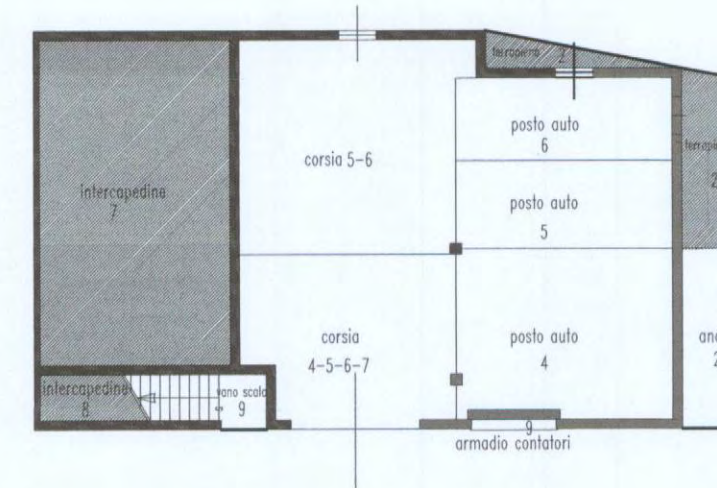
il tecnico :



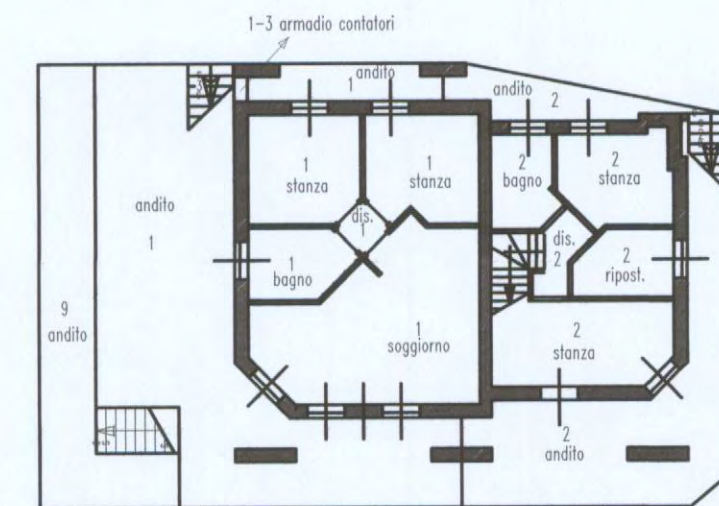
**PRIMO PIANO**



**SVILUPPO DEL PRIMO PIANO  
 RELATIVO ALLA PM.2**



**PIANO INTERRATO - TERRA**



**PIANO TERRA - RIALZATO**

COMPLETA

**PIANO DI DIVISIONE MATERIALE**

**COMUNE CATASTALE DI DIMARO**

**PARTICELLA EDIFICIALE .605**

GN.1403/2010



*Handwritten note: new. uf.*

estratti di mappa conformi alle risultanze  
 delle mappe di conservazione alla data 27/09/10

il tecnico

<b>Dati della richiesta</b>		<b>Ufficio Catasto competente</b>
<b>Soggetto individuato</b>		<b>Malé</b>

**1. Unità immobiliari site nel Comune di DIMARO FOLGARIDA (codice M366)**

DATI IDENTIFICATIVI						DATI DI CLASSAMENTO							ALTRE INFORMAZIONI
N.	CC	Particella edificiale	Sub.	Foglio	PM	Zona Cens.	Micro Zona	Categ.	Classe	Consistenza	Superficie	Rendita ----- Valore IM.I.S. (*)	
1	136	563	13	1/3	13	1	-	C/6	6	18 mq	20 mq	Euro 60,43 ----- Euro 10.152,24	VIA GOLE; Piano: S2; ACCATASTAMENTO n. A00138.001.1999 del 16-12-1999 in atti dal 16-12-1999; COSTITUZIONE

**INTESTATI**

N.	C.C. / PART. / P.M.	DATI ANAGRAFICI	DIRITTI E ONERI REALI	DETTAGLIO DIRITTI E ONERI REALI
1	C.C.136 / p.ed. 563 / P.M. 13		PROPRIETARIO	<i>Intavolazione diritto di proprietà G.N. n. 636.1996 del 23-04-1996 in atti dal 09-11-2005 (Contratto d.d. 09/04/1996) mod. con G.N. n. 775.2016 del 03-06-2016 in atti dal 07-07-2016</i>

DATI IDENTIFICATIVI						DATI DI CLASSAMENTO							ALTRE INFORMAZIONI
N.	CC	Particella edificiale	Sub.	Foglio	PM	Zona Cens.	Micro Zona	Categ.	Classe	Consistenza	Superficie	Rendita ----- Valore IM.I.S. (*)	
2	136	563	37	5	36	1	-	F/1	-	-	-	Euro 0,00	VIA GOLE; Piani: S2-S1-T; ACCATASTAMENTO n. 713.001.2013 del 12-04-2013 in atti dal 12-04-2013; ALTRE UNITA' AFFERENTI; ALTRE UNITA' AFFERENTI

**INTESTATI**

N.	C.C. / PART. / P.M.	DATI ANAGRAFICI	DIRITTI E ONERI REALI	DETTAGLIO DIRITTI E ONERI REALI
1	C.C.136 / p.ed. 563 / P.M. 36		PROPRIETARIO	<i>Intavolazione diritto di proprietà G.N. n. 636.1996 del 23-04-1996 in atti dal 09-11-2005 (Contratto d.d. 09/04/1996) mod. con G.N. n. 775.2016 del 03-06-2016 in atti dal 07-07-2016</i>

DATI IDENTIFICATIVI						DATI DI CLASSAMENTO							ALTRE INFORMAZIONI
N.	CC	Particella edificiale	Sub.	Foglio	PM	Zona Cens.	Micro Zona	Categ.	Classe	Consistenza	Superficie	Rendita ----- Valore IM.I.S. (*)	
3	136	563	38	5	37	1	-	F/1	-	-	-	Euro 0,00	VIA GOLE; Piano: S1; ACCATASTAMENTO n. 713.001.2013 del 12-04-2013 in atti dal 12-04-2013; ALTRE UNITA' AFFERENTI; ALTRE UNITA' AFFERENTI

**INTESTATI**

N.	C.C. / PART. / P.M.	DATI ANAGRAFICI	DIRITTI E ONERI REALI	DETTAGLIO DIRITTI E ONERI REALI
1	C.C.136 / p.ed. 563 / P.M. 37		PROPRIETARIO	<i>Intavolazione diritto di proprietà G.N. n. 636.1996 del 23-04-1996 in atti dal 09-11-2005 (Contratto d.d. 09/04/1996) mod. con G.N. n. 775.2016 del 03-06-2016 in atti dal 07-07-2016</i>

**Legenda comuni catastali**

136 - DIMARO

**Totale Generale:**
**mq 18**
**Rendita: Euro 60,43**
**Totale IM.I.S. (\*): Euro 10.152,24**

(\*) Valore catastale ai fini della L.P. nr. 14 del 30.12.2014 (IM.I.S.)



PROVINCIA AUTONOMA DI TRENTO

**Ufficio del Catasto di Trento**

**Visura per soggetto**

**limitata ad un comune catastale e ad una particella edificiale**

**Situazione degli atti informatizzati al 03-12-2021**

Data: 03-12-2021

Ora: 18:27:24

Visura n.: 0

Pag. 3 di 3

Il documento si compone di 1 blocchi utili ai fini della liquidazione 3 Euro.

<b>Dati della richiesta</b>		<b>Ufficio Catasto competente</b>
<b>Soggetto individuato</b>		<b>Malé</b>

**1. Unità immobiliari site nel Comune di DIMARO FOLGARIDA (codice M366)**

DATI IDENTIFICATIVI						DATI DI CLASSAMENTO							ALTRE INFORMAZIONI
N.	CC	Particella edificiale	Sub.	Foglio	PM	Zona Cens.	Micro Zona	Categ.	Classe	Consistenza	Superficie	Rendita ----- Valore IM.I.S. (*)	
1	136	573	7	1	7	1	-	C/6	5	17 mq	19 mq	Euro 48,29 ----- Euro 8.112,72	VIA GOLE; Piano: S1; ACCATASTAMENTO n. 1339.001.2002 del 02-12-2002 in atti dal 02-12-2002; COSTITUZIONE

**INTESTATI**

N.	C.C. / PART. / P.M.	DATI ANAGRAFICI	DIRITTI E ONERI REALI	DETTAGLIO DIRITTI E ONERI REALI
1	C.C.136 / p.ed. 573 / P.M. 7		PROPRIETARIO	<i>Intavolazione diritto di proprietà G.N. n. 636.1996 del 23-04-1996 in atti dal 09-11-2005 (Contratto d.d. 09/04/1996) mod. con G.N. n. 775.2016 del 03-06-2016 in atti dal 07-07-2016</i>

DATI IDENTIFICATIVI						DATI DI CLASSAMENTO							ALTRE INFORMAZIONI
N.	CC	Particella edificiale	Sub.	Foglio	PM	Zona Cens.	Micro Zona	Categ.	Classe	Consistenza	Superficie	Rendita ----- Valore IM.I.S. (*)	
2	136	573	8	1	8	1	-	C/6	5	17 mq	18 mq	Euro 48,29 ----- Euro 8.112,72	VIA GOLE; Piano: S1; ACCATASTAMENTO n. 1339.001.2002 del 02-12-2002 in atti dal 02-12-2002; COSTITUZIONE

**INTESTATI**

N.	C.C. / PART. / P.M.	DATI ANAGRAFICI	DIRITTI E ONERI REALI	DETTAGLIO DIRITTI E ONERI REALI
----	---------------------	-----------------	-----------------------	---------------------------------

1	C.C.136 / p.ed. 573 / P.M. 8		PROPRIETARIO	Intavolazione diritto di proprietà G.N. n. 636.1996 del 23-04-1996 in atti dal 09-11-2005 (Contratto d.d. 09/04/1996) mod. con G.N. n. 775.2016 del 03-06-2016 in atti dal 07-07-2016
---	------------------------------	--	--------------	--

DATI IDENTIFICATIVI						DATI DI CLASSAMENTO							ALTRE INFORMAZIONI
N.	CC	Particella edificiale	Sub.	Foglio	PM	Zona Cens.	Micro Zona	Categ.	Classe	Consistenza	Superficie	Rendita ----- Valore IM.I.S. (*)	
3	136	573	22	1	22	1	-	C/6	6	14 mq	15 mq	Euro 47,00 ----- Euro 7.896,00	VIA GOLE; Piano: S1; ACCATASTAMENTO n. 1339.001.2002 del 02-12-2002 in atti dal 02-12-2002; COSTITUZIONE

**INTESTATI**

N.	C.C. / PART. / P.M.	DATI ANAGRAFICI	DIRITTI E ONERI REALI	DETTAGLIO DIRITTI E ONERI REALI
1	C.C.136 / p.ed. 573 / P.M. 22		PROPRIETARIO	Intavolazione diritto di proprietà G.N. n. 636.1996 del 23-04-1996 in atti dal 09-11-2005 (Contratto d.d. 09/04/1996) mod. con G.N. n. 775.2016 del 03-06-2016 in atti dal 07-07-2016

DATI IDENTIFICATIVI						DATI DI CLASSAMENTO							ALTRE INFORMAZIONI
N.	CC	Particella edificiale	Sub.	Foglio	PM	Zona Cens.	Micro Zona	Categ.	Classe	Consistenza	Superficie	Rendita ----- Valore IM.I.S. (*)	
4	136	573	24	1	24	1	-	C/6	6	13 mq	14 mq	Euro 43,64 ----- Euro 7.331,52	VIA GOLE; Piano: S1; ACCATASTAMENTO n. 1339.001.2002 del 02-12-2002 in atti dal 02-12-2002; COSTITUZIONE

**INTESTATI**

N.	C.C. / PART. / P.M.	DATI ANAGRAFICI	DIRITTI E ONERI REALI	DETTAGLIO DIRITTI E ONERI REALI
----	---------------------	-----------------	-----------------------	---------------------------------



1	C.C.136 / p.ed. 573 / P.M. 24		PROPRIETARIO	<i>Intavolazione diritto di proprietà G.N. n. 636.1996 del 23-04-1996 in atti dal 09-11-2005 (Contratto d.d. 09/04/1996) mod. con G.N. n. 775.2016 del 03-06-2016 in atti dal 07-07-2016</i>
---	-------------------------------	--	--------------	--

DATI IDENTIFICATIVI						DATI DI CLASSAMENTO							ALTRE INFORMAZIONI
N.	CC	Particella edificiale	Sub.	Foglio	PM	Zona Cens.	Micro Zona	Categ.	Classe	Consistenza	Superficie	Rendita ----- Valore IM.I.S. (*)	
5	136	573	32	1	33	1	-	D/1	-	-	-	Euro 26,62 ----- Euro 1.816,82	VIA GOLE; Piano: S1; VARIAZIONE n. 1339.002.2002 del 03-12-2002 in atti dal 03-12-2002; CLASSAMENTO

**INTESTATI**

N.	C.C. / PART. / P.M.	DATI ANAGRAFICI	DIRITTI E ONERI REALI	DETTAGLIO DIRITTI E ONERI REALI
1	C.C.136 / p.ed. 573 / P.M. 33		PROPRIETARIO	<i>Intavolazione diritto di proprietà G.N. n. 636.1996 del 23-04-1996 in atti dal 09-11-2005 (Contratto d.d. 09/04/1996) mod. con G.N. n. 1407.2015 del 15-10-2015 in atti dal 14-12-2015</i>

DATI IDENTIFICATIVI						DATI DI CLASSAMENTO							ALTRE INFORMAZIONI
N.	CC	Particella edificiale	Sub.	Foglio	PM	Zona Cens.	Micro Zona	Categ.	Classe	Consistenza	Superficie	Rendita ----- Valore IM.I.S. (*)	
6	136	573	33	1	36	1	-	A/2	8	6 vani	118 mq	Euro 604,25 ----- Euro 101.514,00	VIA GOLE; Piani: T-1; ACCATASTAMENTO n. 752.001.2005 del 15-06-2005 in atti dal 15-06-2005; UNITA' AFFERENTI EDIFICAZIONE SU AREE DI CORTE

**INTESTATI**

N.	C.C. / PART. / P.M.	DATI ANAGRAFICI	DIRITTI E ONERI REALI	DETTAGLIO DIRITTI E ONERI REALI
1	C.C.136 / p.ed. 573 / P.M. 36		PROPRIETARIO	<i>Intavolazione diritto di proprietà G.N. n. 636.1996 del 23-04-1996 in atti dal 09-11-2005 (Contratto d.d. 09/04/1996) mod. con G.N. n. 775.2016 del 03-06-2016 in atti dal 07-07-2016</i>

DATI IDENTIFICATIVI						DATI DI CLASSAMENTO							ALTRE INFORMAZIONI
N.	CC	Particella edificiale	Sub.	Foglio	PM	Zona Cens.	Micro Zona	Categ.	Classe	Consistenza	Superficie	Rendita ----- Valore IM.I.S. (*)	
7	136	573	35	1	34	1	-	F/1	-	-	-	Euro 0,00	VIA GOLE; Piani: S2-T; ACCATASTAMENTO n. 714.001.2013 del 12-04-2013 in atti dal 12-04-2013; ALTRE UNITA' AFFERENTI; ALTRE UNITA' AFFERENTI

**INTESTATI**

N.	C.C. / PART. / P.M.	DATI ANAGRAFICI	DIRITTI E ONERI REALI	DETTAGLIO DIRITTI E ONERI REALI
1	C.C.136 / p.ed. 573 / P.M. 34		PROPRIETARIO	<i>Intavolazione diritto di proprietà G.N. n. 636.1996 del 23-04-1996 in atti dal 09-11-2005 (Contratto d.d. 09/04/1996) mod. con G.N. n. 775.2016 del 03-06-2016 in atti dal 07-07-2016</i>

DATI IDENTIFICATIVI						DATI DI CLASSAMENTO							ALTRE INFORMAZIONI
N.	CC	Particella edificiale	Sub.	Foglio	PM	Zona Cens.	Micro Zona	Categ.	Classe	Consistenza	Superficie	Rendita ----- Valore IM.I.S. (*)	
8	136	573	36	1	35	1	-	F/1	-	-	-	Euro 0,00	VIA GOLE; Piani: S2-S1-T; ACCATASTAMENTO n. 714.001.2013 del 12-04-2013 in atti dal 12-04-2013; ALTRE UNITA' AFFERENTI; ALTRE UNITA' AFFERENTI

**INTESTATI**



PROVINCIA AUTONOMA DI TRENTO

Ufficio del Catasto di Trento

## Visura per soggetto

limitata ad un comune catastale e ad una particella edificiale

Situazione degli atti informatizzati al 03-12-2021

Data: 03-12-2021

Ora: 18:27:46

Visura n.: 0

Pag. 5 di 5

N.	C.C. / PART. / P.M.	DATI ANAGRAFICI	DIRITTI E ONERI REALI	DETTAGLIO DIRITTI E ONERI REALI
1	C.C.136 / p.ed. 573 / P.M. 35		PROPRIETARIO	<i>Intavolazione diritto di proprietà G.N. n. 636.1996 del 23-04-1996 in atti dal 09-11-2005 (Contratto d.d. 09/04/1996) mod. con G.N. n. 775.2016 del 03-06-2016 in atti dal 07-07- 2016</i>

Legenda comuni catastali

136 - DIMARO

**Totale Generale:** vani 6

mq 61

Rendita: Euro 818,09

**Totale IM.I.S. (\*): Euro 134.783,78**

(\*) Valore catastale ai fini della L.P. nr. 14 del 30.12.2014 (IM.I.S.)

Il documento si compone di 2 blocchi utili ai fini della liquidazione 6 Euro.

<b>Dati della richiesta</b>		<b>Ufficio Catasto competente</b>
<b>Soggetto individuato</b>		<b>Malé</b>

**1. Unità immobiliari site nel Comune di DIMARO FOLGARIDA (codice M366)**

DATI IDENTIFICATIVI						DATI DI CLASSAMENTO							ALTRE INFORMAZIONI
N.	CC	Particella edificiale	Sub.	Foglio	PM	Zona Cens.	Micro Zona	Categ.	Classe	Consistenza	Superficie	Rendita ----- Valore IM.I.S. (*)	
1	136	581	7	1	7	1	-	C/6	5	15 mq	17 mq	Euro 42,61 ----- Euro 7.158,48	VIA GOLE; Piano: S1; ACCATASTAMENTO n. 647.001.2004 del 26-05-2004 in atti dal 26-05-2004; COSTITUZIONE

**INTESTATI**

N.	C.C. / PART. / P.M.	DATI ANAGRAFICI	DIRITTI E ONERI REALI	DETTAGLIO DIRITTI E ONERI REALI
1	C.C.136 / p.ed. 581 / P.M. 7		PROPRIETARIO	<i>Intavolazione diritto di proprietà G.N. n. 636.1996 del 23-04-1996 in atti dal 09-11-2005 (Contratto d.d. 09/04/1996) mod. con G.N. n. 775.2016 del 03-06-2016 in atti dal 07-07-2016</i>

DATI IDENTIFICATIVI						DATI DI CLASSAMENTO							ALTRE INFORMAZIONI
N.	CC	Particella edificiale	Sub.	Foglio	PM	Zona Cens.	Micro Zona	Categ.	Classe	Consistenza	Superficie	Rendita ----- Valore IM.I.S. (*)	
2	136	581	8	1	8	1	-	C/6	5	15 mq	17 mq	Euro 42,61 ----- Euro 7.158,48	VIA GOLE; Piano: S1; ACCATASTAMENTO n. 647.001.2004 del 26-05-2004 in atti dal 26-05-2004; COSTITUZIONE

**INTESTATI**

N.	C.C. / PART. / P.M.	DATI ANAGRAFICI	DIRITTI E ONERI REALI	DETTAGLIO DIRITTI E ONERI REALI
----	---------------------	-----------------	-----------------------	---------------------------------

1	C.C.136 / p.ed. 581 / P.M. 8		PROPRIETARIO	<i>Intavolazione diritto di proprietà G.N. n. 636.1996 del 23-04-1996 in atti dal 09-11-2005 (Contratto d.d. 09/04/1996) mod. con G.N. n. 775.2016 del 03-06-2016 in atti dal 07-07-2016</i>
---	------------------------------	--	--------------	--

DATI IDENTIFICATIVI						DATI DI CLASSAMENTO						ALTRE INFORMAZIONI	
N.	CC	Particella edificiale	Sub.	Foglio	PM	Zona Cens.	Micro Zona	Categ.	Classe	Consistenza	Superficie		Rendita ----- Valore IM.I.S. (*)
3	136	581	9	1	9	1	-	C/6	5	15 mq	17 mq	Euro 42,61 ----- Euro 7.158,48	VIA GOLE; Piano: S1; ACCATASTAMENTO n. 647.001.2004 del 26-05-2004 in atti dal 26-05-2004; COSTITUZIONE

**INTESTATI**

N.	C.C. / PART. / P.M.	DATI ANAGRAFICI	DIRITTI E ONERI REALI	DETTAGLIO DIRITTI E ONERI REALI
1	C.C.136 / p.ed. 581 / P.M. 9		PROPRIETARIO	<i>Intavolazione diritto di proprietà G.N. n. 636.1996 del 23-04-1996 in atti dal 09-11-2005 (Contratto d.d. 09/04/1996) mod. con G.N. n. 775.2016 del 03-06-2016 in atti dal 07-07-2016</i>

DATI IDENTIFICATIVI						DATI DI CLASSAMENTO						ALTRE INFORMAZIONI	
N.	CC	Particella edificiale	Sub.	Foglio	PM	Zona Cens.	Micro Zona	Categ.	Classe	Consistenza	Superficie		Rendita ----- Valore IM.I.S. (*)
4	136	581	10	1	10	1	-	C/6	5	15 mq	17 mq	Euro 42,61 ----- Euro 7.158,48	VIA GOLE; Piano: S1; ACCATASTAMENTO n. 647.001.2004 del 26-05-2004 in atti dal 26-05-2004; COSTITUZIONE

**INTESTATI**

N.	C.C. / PART. / P.M.	DATI ANAGRAFICI	DIRITTI E ONERI REALI	DETTAGLIO DIRITTI E ONERI REALI
----	---------------------	-----------------	-----------------------	---------------------------------

1	C.C.136 / p.ed. 581 / P.M. 10		PROPRIETARIO	<i>Intavolazione diritto di proprietà G.N. n. 636.1996 del 23-04-1996 in atti dal 09-11-2005 (Contratto d.d. 09/04/1996) mod. con G.N. n. 775.2016 del 03-06-2016 in atti dal 07-07-2016</i>
---	-------------------------------	--	--------------	--

DATI IDENTIFICATIVI						DATI DI CLASSAMENTO							ALTRE INFORMAZIONI
N.	CC	Particella edificiale	Sub.	Foglio	PM	Zona Cens.	Micro Zona	Categ.	Classe	Consistenza	Superficie	Rendita ----- Valore IM.I.S. (*)	
5	136	581	19	1	13	1	-	C/6	5	16 mq	17 mq	Euro 45,45 ----- Euro 7.635,60	VIA GOLE; Piano: S1; VARIAZIONE n. 750.001.2005 del 15-06-2005 in atti dal 15-06-2005; FRAZIONAMENTO - AMPLIAMENTO

**INTESTATI**

N.	C.C. / PART. / P.M.	DATI ANAGRAFICI	DIRITTI E ONERI REALI	DETTAGLIO DIRITTI E ONERI REALI
1	C.C.136 / p.ed. 581 / P.M. 13		PROPRIETARIO	<i>Intavolazione diritto di proprietà G.N. n. 636.1996 del 23-04-1996 in atti dal 09-11-2005 (Contratto d.d. 09/04/1996) mod. con G.N. n. 775.2016 del 03-06-2016 in atti dal 07-07-2016</i>

DATI IDENTIFICATIVI						DATI DI CLASSAMENTO							ALTRE INFORMAZIONI
N.	CC	Particella edificiale	Sub.	Foglio	PM	Zona Cens.	Micro Zona	Categ.	Classe	Consistenza	Superficie	Rendita ----- Valore IM.I.S. (*)	
6	136	581	20	1	14	1	-	C/6	5	16 mq	17 mq	Euro 45,45 ----- Euro 7.635,60	VIA GOLE; Piano: S1; VARIAZIONE n. 750.001.2005 del 15-06-2005 in atti dal 15-06-2005; FRAZIONAMENTO - AMPLIAMENTO

**INTESTATI**

N.	C.C. / PART. / P.M.	DATI ANAGRAFICI	DIRITTI E ONERI REALI	DETTAGLIO DIRITTI E ONERI REALI
----	---------------------	-----------------	-----------------------	---------------------------------

1	C.C.136 / p.ed. 581 / P.M. 14		PROPRIETARIO	<i>Intavolazione diritto di proprietà G.N. n. 636.1996 del 23-04-1996 in atti dal 09-11-2005 (Contratto d.d. 09/04/1996) mod. con G.N. n. 775.2016 del 03-06-2016 in atti dal 07-07-2016</i>
---	-------------------------------	--	--------------	--

DATI IDENTIFICATIVI						DATI DI CLASSAMENTO							ALTRE INFORMAZIONI
N.	CC	Particella edificiale	Sub.	Foglio	PM	Zona Cens.	Micro Zona	Categ.	Classe	Consistenza	Superficie	Rendita ----- Valore IM.I.S. (*)	
7	136	581	21	1	16	1	-	C/6	5	15 mq	16 mq	Euro 42,61 ----- Euro 7.158,48	VIA GOLE; Piano: S1; VARIAZIONE n. 750.001.2005 del 15-06-2005 in atti dal 15-06-2005; FRAZIONAMENTO - AMPLIAMENTO

**INTESTATI**

N.	C.C. / PART. / P.M.	DATI ANAGRAFICI	DIRITTI E ONERI REALI	DETTAGLIO DIRITTI E ONERI REALI
1	C.C.136 / p.ed. 581 / P.M. 16		PROPRIETARIO	<i>Intavolazione diritto di proprietà G.N. n. 636.1996 del 23-04-1996 in atti dal 09-11-2005 (Contratto d.d. 09/04/1996) mod. con G.N. n. 775.2016 del 03-06-2016 in atti dal 07-07-2016</i>

DATI IDENTIFICATIVI						DATI DI CLASSAMENTO							ALTRE INFORMAZIONI
N.	CC	Particella edificiale	Sub.	Foglio	PM	Zona Cens.	Micro Zona	Categ.	Classe	Consistenza	Superficie	Rendita ----- Valore IM.I.S. (*)	
8	136	581	16	1	11	1	-	C/6	5	16 mq	17 mq	Euro 45,45 ----- Euro 7.635,60	VIA GOLE; Piano: S1; VARIAZIONE n. 750.001.2005 del 15-06-2005 in atti dal 15-06-2005; FRAZIONAMENTO - AMPLIAMENTO

**INTESTATI**

N.	C.C. / PART. / P.M.	DATI ANAGRAFICI	DIRITTI E ONERI REALI	DETTAGLIO DIRITTI E ONERI REALI
----	---------------------	-----------------	-----------------------	---------------------------------

**Visura per soggetto**

limitata ad un comune catastale e ad una particella edificiale

**Situazione degli atti informatizzati al 03-12-2021**

Data: 03-12-2021

Ora: 18:28:08

Visura n.: 0

Pag. 5 di 7

1	C.C.136 / p.ed. 581 / P.M. 11		PROPRIETARIO	<i>Intavolazione diritto di proprietà G.N. n. 636.1996 del 23-04-1996 in atti dal 09-11-2005 (Contratto d.d. 09/04/1996) mod. con G.N. n. 775.2016 del 03-06-2016 in atti dal 07-07-2016</i>
---	-------------------------------	--	--------------	--

DATI IDENTIFICATIVI						DATI DI CLASSAMENTO							ALTRE INFORMAZIONI
N.	CC	Particella edificiale	Sub.	Foglio	PM	Zona Cens.	Micro Zona	Categ.	Classe	Consistenza	Superficie	Rendita ----- Valore IM.I.S. (*)	
9	136	581	17	1	12	1	-	C/6	5	16 mq	17 mq	Euro 45,45 ----- Euro 7.635,60	VIA GOLE; Piano: S1; VARIAZIONE n. 750.001.2005 del 15-06-2005 in atti dal 15-06-2005; FRAZIONAMENTO - AMPLIAMENTO

**INTESTATI**

N.	C.C. / PART. / P.M.	DATI ANAGRAFICI	DIRITTI E ONERI REALI	DETTAGLIO DIRITTI E ONERI REALI
1	C.C.136 / p.ed. 581 / P.M. 12		PROPRIETARIO	<i>Intavolazione diritto di proprietà G.N. n. 636.1996 del 23-04-1996 in atti dal 09-11-2005 (Contratto d.d. 09/04/1996) mod. con G.N. n. 775.2016 del 03-06-2016 in atti dal 07-07-2016</i>

DATI IDENTIFICATIVI						DATI DI CLASSAMENTO							ALTRE INFORMAZIONI
N.	CC	Particella edificiale	Sub.	Foglio	PM	Zona Cens.	Micro Zona	Categ.	Classe	Consistenza	Superficie	Rendita ----- Valore IM.I.S. (*)	
10	136	581	22	1	15	1	-	F/1	-	-	-	Euro 0,00	VIA GOLE; Piano: S1; ACCATASTAMENTO n. 717.001.2013 del 12-04-2013 in atti dal 12-04-2013; ALTRE UNITA' AFFERENTI; ALTRE UNITA' AFFERENTI

**INTESTATI**



## Visura per soggetto

limitata ad un comune catastale e ad una particella edificiale

Situazione degli atti informatizzati al 03-12-2021

Data: 03-12-2021

Ora: 18:28:08

Visura n.: 0

Pag. 6 di 7

N.	C.C. / PART. / P.M.	DATI ANAGRAFICI	DIRITTI E ONERI REALI	DETTAGLIO DIRITTI E ONERI REALI
1	C.C.136 / p.ed. 581 / P.M. 15		PROPRIETARIO	<i>Intavolazione diritto di proprietà G.N. n. 636.1996 del 23-04-1996 in atti dal 09-11-2005 (Contratto d.d. 09/04/1996) mod. con G.N. n. 775.2016 del 03-06-2016 in atti dal 07-07-2016</i>

DATI IDENTIFICATIVI						DATI DI CLASSAMENTO							ALTRE INFORMAZIONI
N.	CC	Particella edificiale	Sub.	Foglio	PM	Zona Cens.	Micro Zona	Categ.	Classe	Consistenza	Superficie	Rendita ----- Valore IM.I.S. (*)	
11	136	581	23	1	18	1	-	F/1	-	-	-	Euro 0,00	VIA GOLE; Piano: S1; ACCATAMENTO n. 717.001.2013 del 12-04-2013 in atti dal 12-04-2013; ALTRE UNITA' AFFERENTI; ALTRE UNITA' AFFERENTI

**INTESTATI**

N.	C.C. / PART. / P.M.	DATI ANAGRAFICI	DIRITTI E ONERI REALI	DETTAGLIO DIRITTI E ONERI REALI
1	C.C.136 / p.ed. 581 / P.M. 18		PROPRIETARIO	<i>Intavolazione diritto di proprietà G.N. n. 636.1996 del 23-04-1996 in atti dal 09-11-2005 (Contratto d.d. 09/04/1996) mod. con G.N. n. 775.2016 del 03-06-2016 in atti dal 07-07-2016</i>

DATI IDENTIFICATIVI						DATI DI CLASSAMENTO							ALTRE INFORMAZIONI
N.	CC	Particella edificiale	Sub.	Foglio	PM	Zona Cens.	Micro Zona	Categ.	Classe	Consistenza	Superficie	Rendita ----- Valore IM.I.S. (*)	
12	136	581	24	1	20	1	-	F/1	-	-	-	Euro 0,00	VIA GOLE; Piano: T; ACCATAMENTO n. 717.001.2013 del 12-04-2013 in atti dal 12-04-2013; ALTRE UNITA' AFFERENTI; ALTRE UNITA' AFFERENTI

**INTESTATI**



PROVINCIA AUTONOMA DI TRENTO

Ufficio del Catasto di Trento

## Visura per soggetto

limitata ad un comune catastale e ad una particella edificiale

Situazione degli atti informatizzati al 03-12-2021

Data: 03-12-2021

Ora: 18:28:08

Visura n.: 0

Pag. 7 di 7

N.	C.C. / PART. / P.M.	DATI ANAGRAFICI	DIRITTI E ONERI REALI	DETTAGLIO DIRITTI E ONERI REALI
1	C.C.136 / p.ed. 581 / P.M. 20		PROPRIETARIO	<i>Intavolazione diritto di proprietà G.N. n. 636.1996 del 23-04-1996 in atti dal 09-11-2005 (Contratto d.d. 09/04/1996) mod. con G.N. n. 775.2016 del 03-06-2016 in atti dal 07-07- 2016</i>

Legenda comuni catastali

136 - DIMARO

**Totale Generale:**

**mq 139**

**Rendita: Euro 394,85**

**Totale IM.I.S. (\*): Euro 66.334,80**

(\*) Valore catastale ai fini della L.P. nr. 14 del 30.12.2014 (IM.I.S.)

Il documento si compone di 3 blocchi utili ai fini della liquidazione 9 Euro.

<b>Dati della richiesta</b>		<b>Ufficio Catasto competente</b>
<b>Soggetto individuato</b>		<b>Malé</b>

**1. Unità immobiliari site nel Comune di DIMARO FOLGARIDA (codice M366)**

DATI IDENTIFICATIVI						DATI DI CLASSAMENTO							ALTRE INFORMAZIONI
N.	CC	Particella edificiale	Sub.	Foglio	PM	Zona Cens.	Micro Zona	Categ.	Classe	Consistenza	Superficie	Rendita	
1	136	605	7	1	7	1	-	F/1	-	-	-	Euro 0,00	VIA GOLE; Piani: S1-T; ACCATASTAMENTO n. 722.001.2013 del 15-04-2013 in atti dal 15-04-2013; ALTRE UNITA' AFFERENTI; ALTRE UNITA' AFFERENTI

**INTESTATI**

N.	C.C. / PART. / P.M.	DATI ANAGRAFICI	DIRITTI E ONERI REALI	DETTAGLIO DIRITTI E ONERI REALI
1	C.C.136 / p.ed. 605 / P.M. 7		PROPRIETARIO	<i>Intavolazione diritto di proprietà G.N. n. 636.1996 del 23-04-1996 in atti dal 09-11-2005 (Contratto d.d. 09/04/1996) mod. con G.N. n. 775.2016 del 03-06-2016 in atti dal 07-07-2016</i>

DATI IDENTIFICATIVI						DATI DI CLASSAMENTO							ALTRE INFORMAZIONI
N.	CC	Particella edificiale	Sub.	Foglio	PM	Zona Cens.	Micro Zona	Categ.	Classe	Consistenza	Superficie	Rendita	
2	136	605	8	1	8	1	-	F/1	-	-	-	Euro 0,00	VIA GOLE; Piani: S1-T; ACCATASTAMENTO n. 722.001.2013 del 15-04-2013 in atti dal 15-04-2013; ALTRE UNITA' AFFERENTI; ALTRE UNITA' AFFERENTI

**INTESTATI**

N.	C.C. / PART. / P.M.	DATI ANAGRAFICI	DIRITTI E ONERI REALI	DETTAGLIO DIRITTI E ONERI REALI
1	C.C.136 / p.ed. 605 / P.M. 8		PROPRIETARIO	<i>Intavolazione diritto di proprietà G.N. n. 636.1996 del 23-04-1996 in atti dal 09-11-2005 (Contratto d.d. 09/04/1996) mod. con G.N. n. 775.2016 del 03-06-2016 in atti dal 07-07-2016</i>

DATI IDENTIFICATIVI						DATI DI CLASSAMENTO							ALTRE INFORMAZIONI
N.	CC	Particella edificiale	Sub.	Foglio	PM	Zona Cens.	Micro Zona	Categ.	Classe	Consistenza	Superficie	Rendita	
3	136	605	9	1	9	1	-	F/1	-	-	-	Euro 0,00	VIA GOLE; Piani: S2-S1-T; ACCATASTAMENTO n. 722.001.2013 del 15-04-2013 in atti dal 15-04-2013; ALTRE UNITA' AFFERENTI; ALTRE UNITA' AFFERENTI

**INTESTATI**

N.	C.C. / PART. / P.M.	DATI ANAGRAFICI	DIRITTI E ONERI REALI	DETTAGLIO DIRITTI E ONERI REALI
1	C.C.136 / p.ed. 605 / P.M. 9		PROPRIETARIO	<i>Intavolazione diritto di proprietà G.N. n. 636.1996 del 23-04-1996 in atti dal 09-11-2005 (Contratto d.d. 09/04/1996) mod. con G.N. n. 775.2016 del 03-06-2016 in atti dal 07-07-2016</i>

**Legenda comuni catastali**

136 - DIMARO

Il documento si compone di 1 blocchi utili ai fini della liquidazione 3 Euro.



**NUOVO CATASTO EDILIZIO URBANO**  
(R. Decreto Legge 13 aprile 1939, n. 652)

N. d'ord. ....  
N. fogli .....

Planimetria (\*) dell'immobile situato nel Comune di **DIMARO** Via **GOLE** N. ....  
allegata alla dichiarazione presentata all'Ufficio catasto di **MALE'** Ufficio tavolare di **MALE'**  
C.C. **DIMARO** F.M. **1 e 3** P.Ed. **563** Sub. **13** P.T. **152** P.M. **13**

Rilievo (\*) in conformità alle norme ....

Compilato dal .....

Iscritto all'Albo .....

Data **06 - 1**

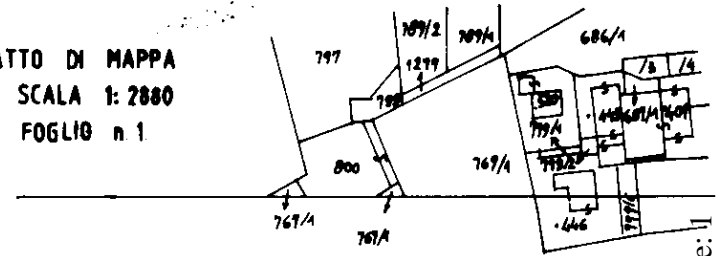
**SPAZIO RISERVATO ALL'UFFICIO CATASTO**

Subalterni controllati in data **16.12.1999** .....

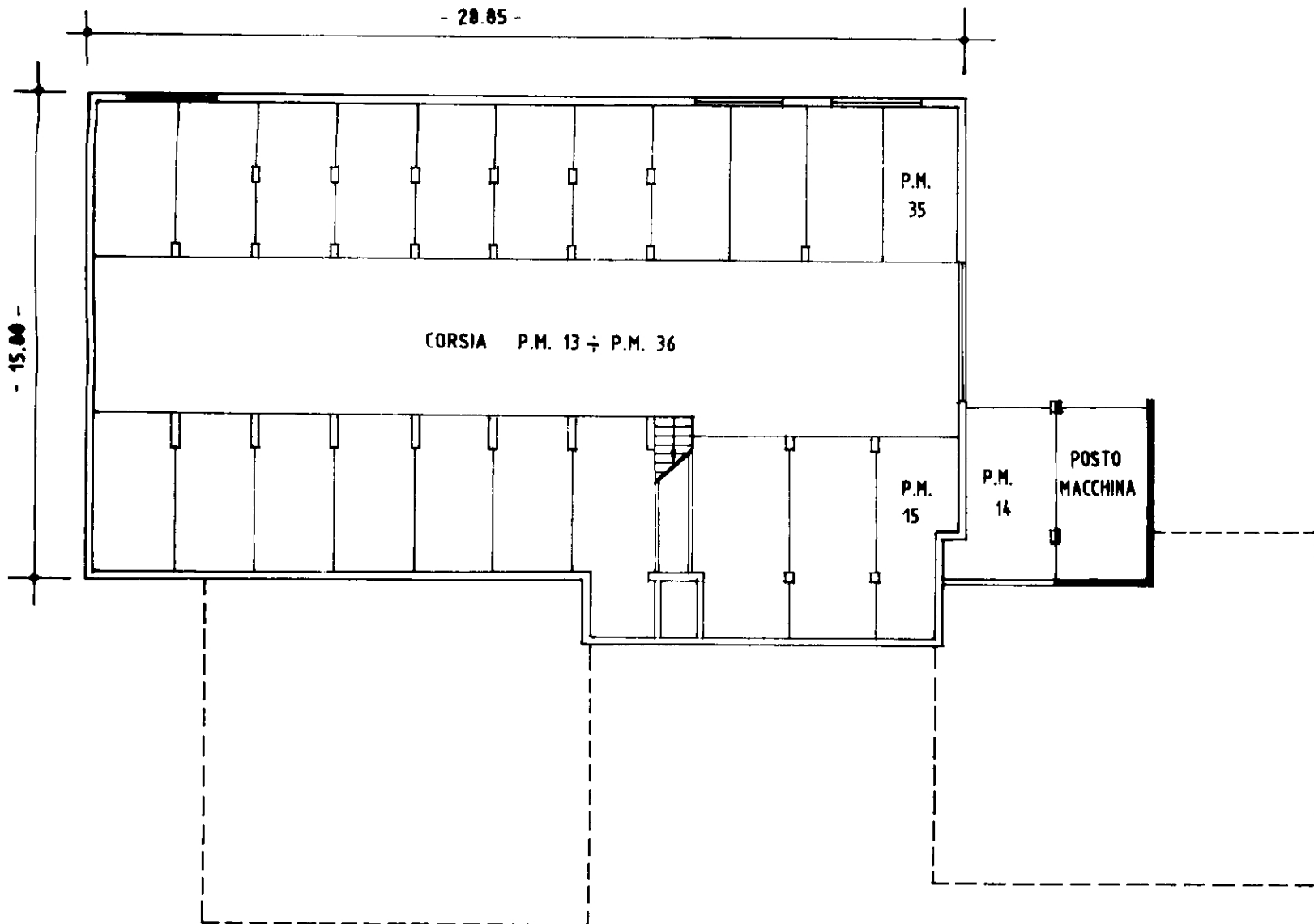
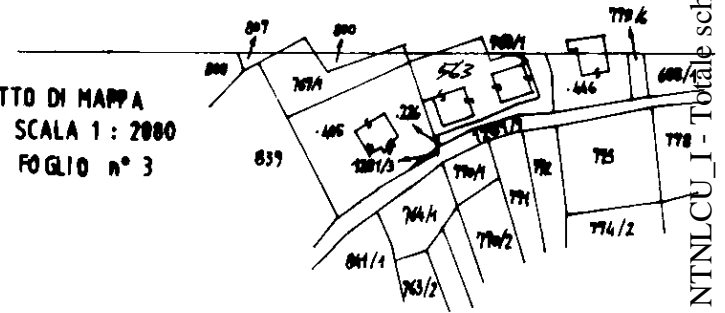
Il Tecnico Catastale .....

Mod. 97 n. **A00130/99** P.C. imp. .... Cat. .... Cl. ....

ESTRATTO DI MAPPA  
SCALA 1 : 2880  
FOGLIO n° 1



ESTRATTO DI MAPPA  
SCALA 1 : 2880  
FOGLIO n° 3



**SECONDO PIANO INTERRATO H= 2.40**


(\*) Indicare le principali misure esterne



Ufficio del Catasto di Malé - Data rilascio: 06-12-2021 - Operatore: NTNLCU\_I - Totale schede: 1

C.C.: 136 - P. ed.: 563 - Sub.: 13 - PM: 13

Prot. A00138.001.1999 - Data pres.: 16-12-1999 - Formato: A3 (297 x 420) - Fatt. scala: 1:1



**NUOVO CATASTO EDILIZIO URBANO**  
(R. Decreto legge 13 aprile 1939, n. 652)

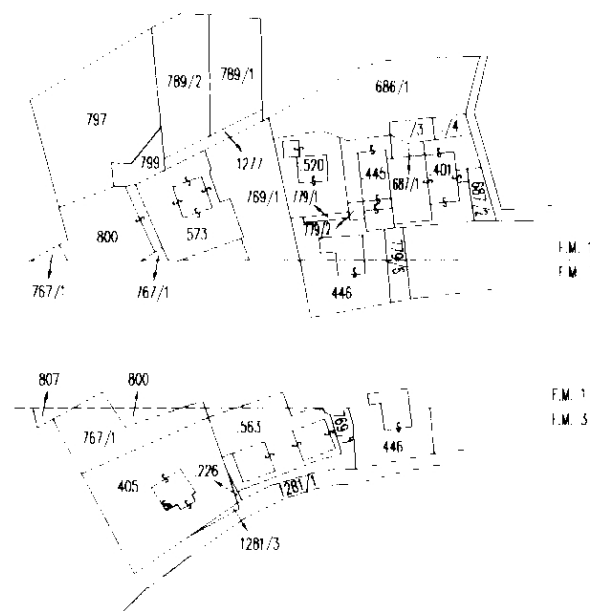
**Planimetria (\*)** dell'impianto situato nel Comune di  
allegata alla dichiarazione presentata all'Ufficio catastrale di  
C.C. DIMARO F.M. 1-3

DIMARO via BOLE  
MALÉ Ufficio Catastrale di MALÉ  
P.Fd. 573 Sub. 7 Sp. 152 P.M. 7

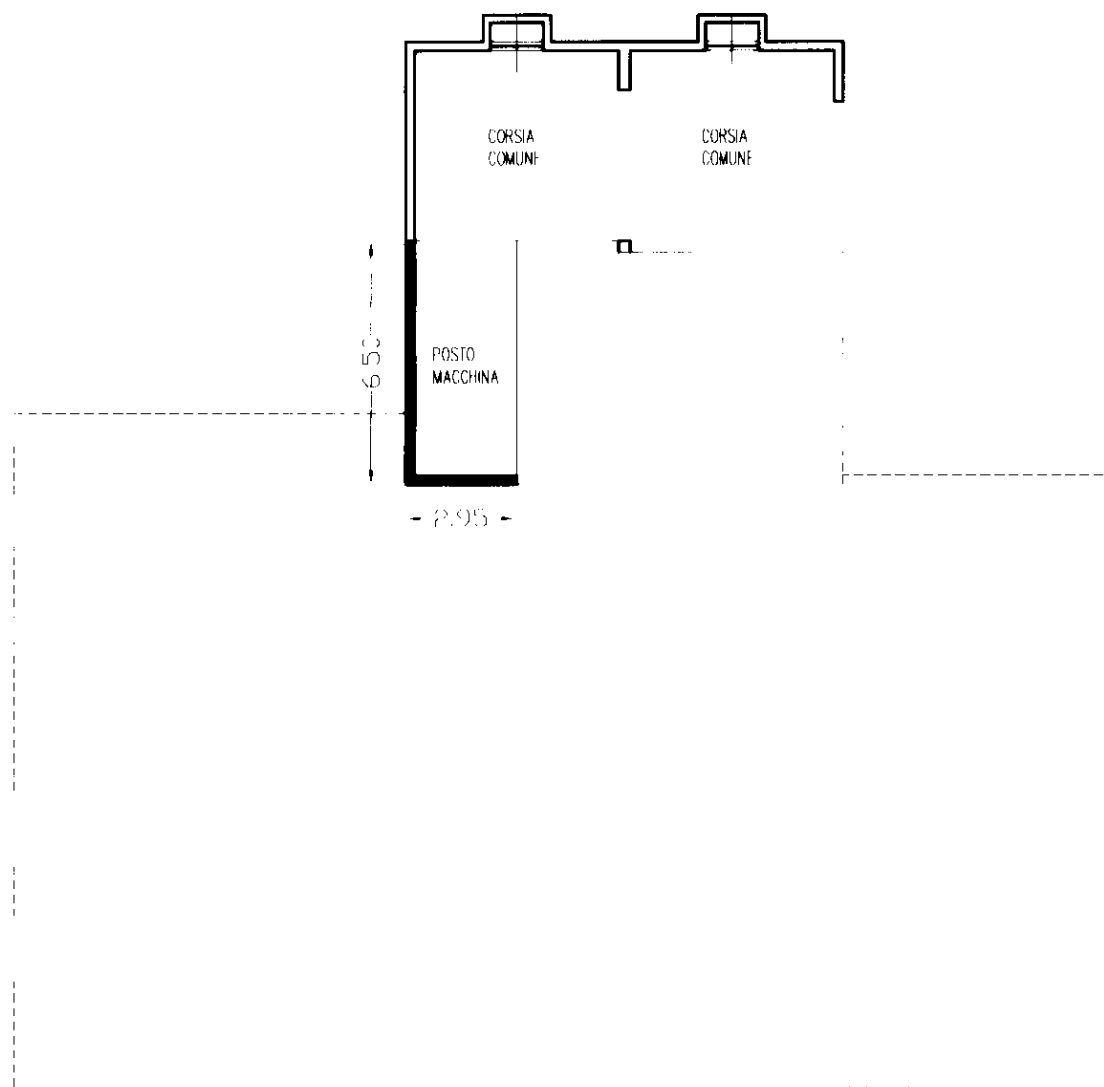
**Rilievo in conformita' allo stato reale**

**SPAZIO RISERVATO ALL'UFFICIO CATASTO**  
Subalferri controllati in data .....  
Il Tecnico Catastrale .....  
Mod. 97 n. .... P.C. imp. ....

ESPALIO DI MAPPA  
C.C. DIMARO  
SCALA 1: 2880



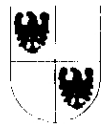
**PIANO INTERRATO H.=2.40m.**



(\*) Indicare le principali misure esterne

orientamento





**NUOVO CATASTO EDILIZIO URBANO**

(R. Decreto Legge 13 aprile 1939, n. 652)

Planimetria (\*) dell'immobile situato nel Comune di DIMARCO, F.M. 1/3, allegata alla dichiarazione presentata all'Ufficio catastale di DIMARCO, F.M. 1/3

DIMARCO via GOI N  
MALL' Ufficio titolare di MALL'  
P.T. 573 Sub 8 P.T. 152 P.M. 8

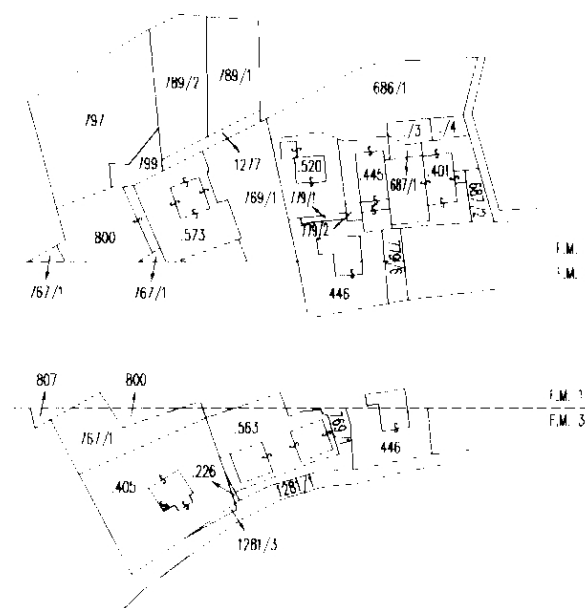
Rilievo in conformita' allo stato reale

**SPAZIO RISERVATO ALL'UFFICIO CATASTO**

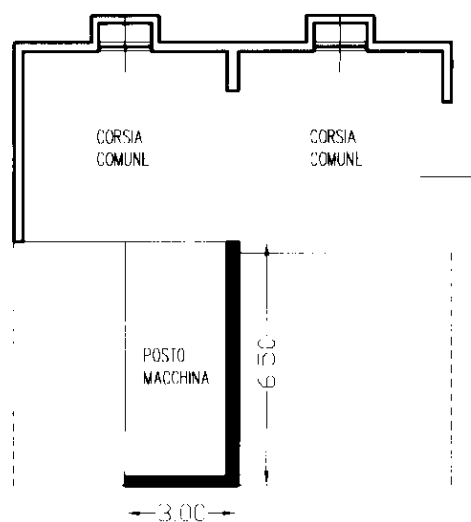
Subalterni controllati in data  
Tecnico Catastale  
Mod. 97 n. P. Comp.

**ESTRATTO DI MAPPA**

C.C. DIMARCO  
SCALA 1: 2880



**PIANO INTERRATO H.=2.40m.**



Ufficio del Catasto di Malé - Data rilascio: 06-12-2021 - Operatore: NTNLCU\_I - Totale schede: 1

C.C.: 136 - P. ed.: 573 - Sub.: 8 - P.M.: 8

Prot. 1339.001.2002 - Data pres.: 02-12-2002 - Formato: A3 (297 x 420) - Fatt. scala: 1:1

(\*) Indicare le principali misure esterne





**NUOVO CATASTO EDILIZIO URBANO**

(R. Decreto: legge 13 aprile 1939 n. 642)

Planimetria (\*) dell'immobile situato nel Comune di DIMARO  
allegato alla dichiarazione presentata all'ufficio catasto di DIMARO

DIMARO Via 50 I  
MALE' ufficio tavolare di MALE'  
P. Id. 573 Sub. 22 P.T. 152 P.M. 22

Rilievo in conformita' allo stato reale

**SPAZIO RISERVATO ALL'UFFICIO CATASTO**

Subalterni controllati in data

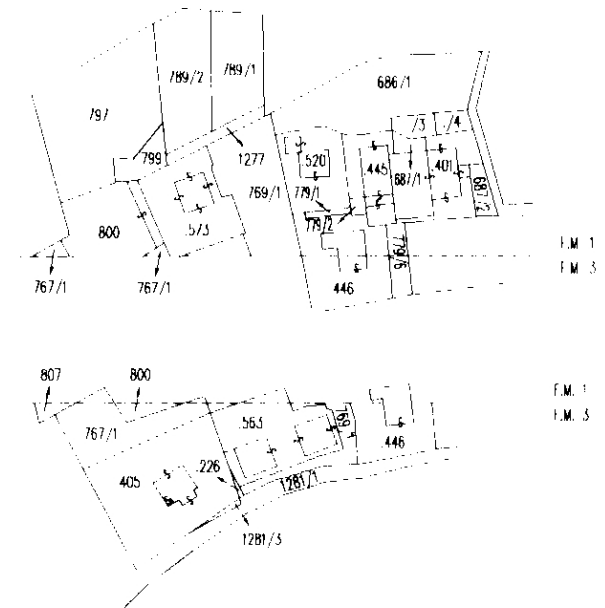
Il Tecnico Catastale

Mod. 97 n. P. Comp.

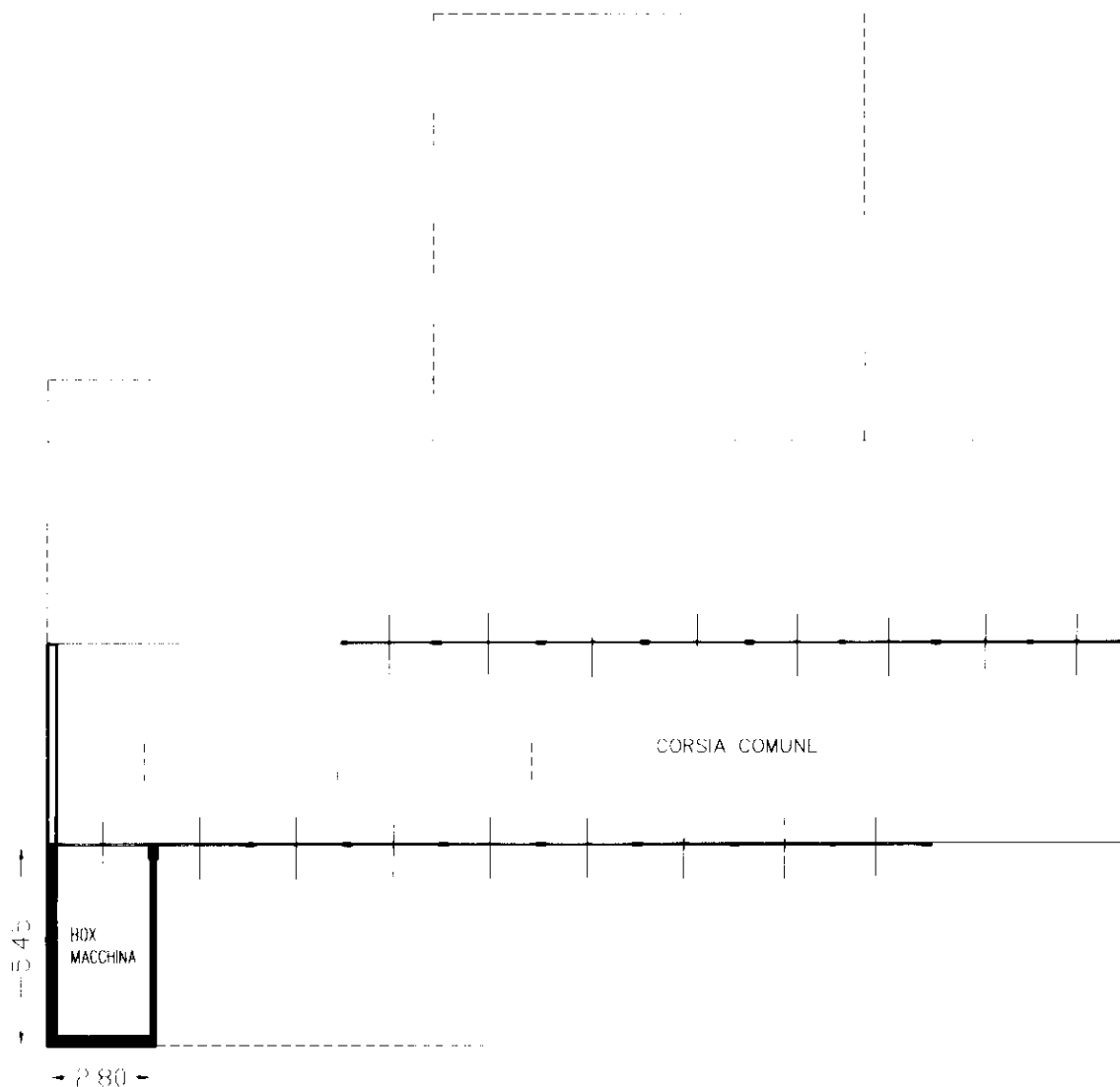
**ESTRATTO DI MAPPA**

C.C. DIMARO

SCALA 1: 2880



PIANO INTERRATO H.=2.40m.



(\*) Indicare le principali misure esterne

Ufficio del Catasto di Malé - Data rilascio: 06-12-2021 - Operatore: NTNLCU\_I - Totale schede: 1

C.C.: 136 - P. ed.: 573 - Sub.: 22 - P.M.: 22


Prot. 1339.001.2002 - Data pres.: 02-12-2002 - Formato: A3 (297 x 420) - Fatt. scala: 1:1

orientamento



SCALA 1: 200





**NUOVO CATASTO EDILIZIO URBANO**

(R. Decreto Legge 14 aprile 1939, n. 552)

Planimetria (\*) dell'immobile situato nel Comune di DIMARO  
 allegata alla dichiarazione presentata all'Ufficio Catasto di  
 C.C. DIMARO F.M. 1/3

DIMARO

Via GOLE

MALE

Ufficio Catasto di MALÉ

P.I.d. 573

Sub. 25

P.I. 152

P.M. 24

Rilievo in conformita' allo stato reale

**SPAZIO RISERVATO ALL'UFFICIO CATASTO**

Subalfermi controllati in data

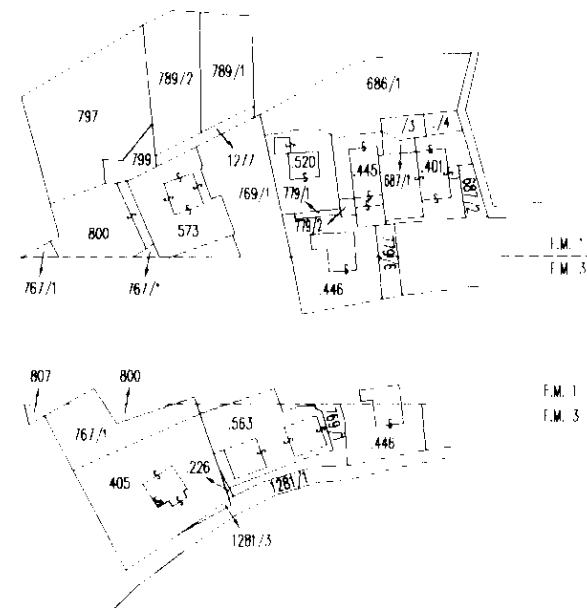
Il Tecnico Catastale

Mod. 97 n. P.C. imp.

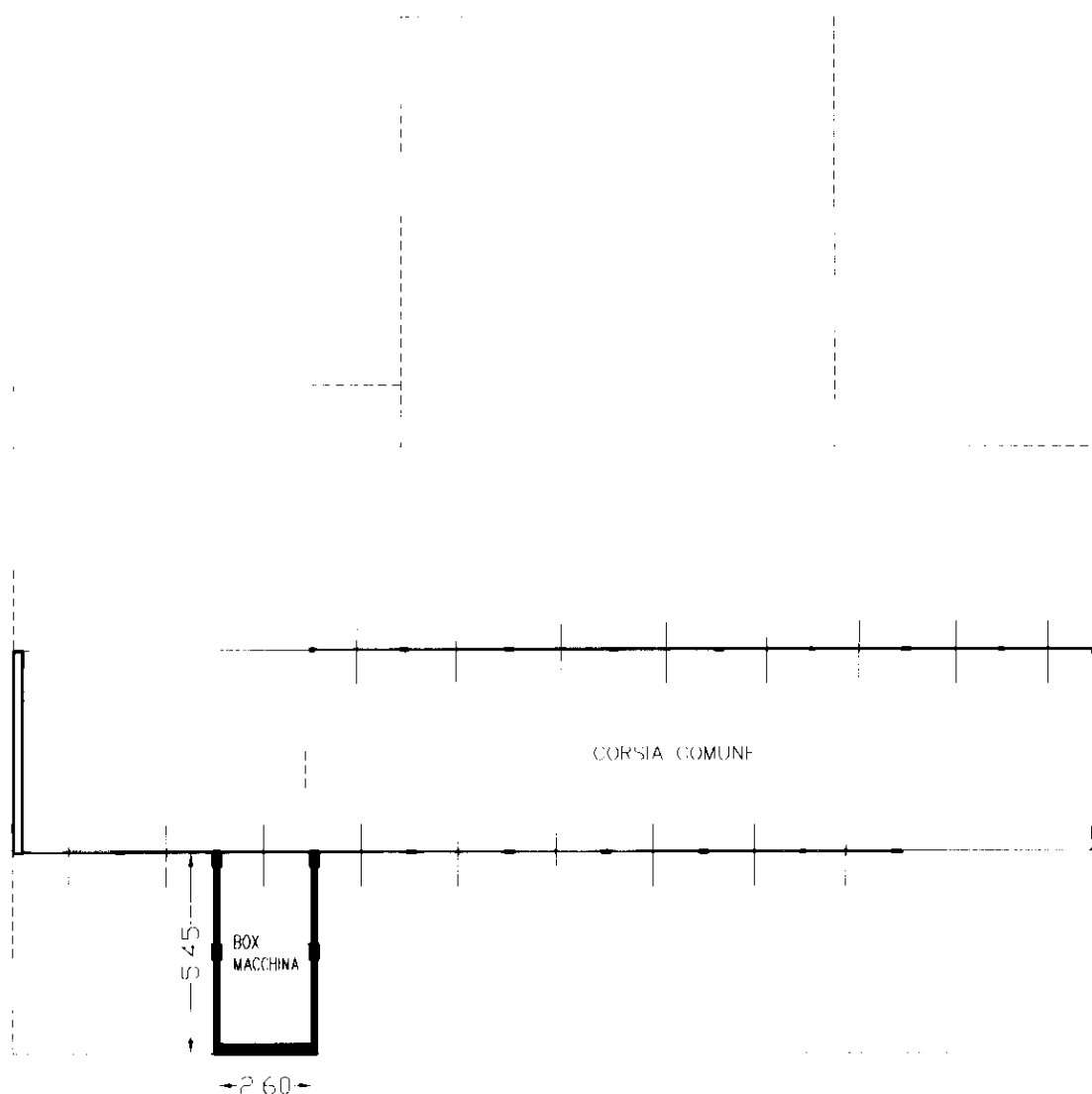
ESTRATTO DI MAPPA

C.C. DIMARO

SCALA 1: 2880



PIANO INTERRATO H.=2.40m.



(\*) Indicare le princip. misure esterne

orientamento



SCALA 1: 200

Ufficio del Catasto di Malé - Data rilascio: 06-12-2021 - Operatore: NTNLCU\_I - Totale schede: 1

C.C.: 136 - P. ed.: 573 - Sub.: 24 - P.M.: 24

Prot. 1339.001.2002 - Data pres.: 02-12-2002 - Formato: A3 (297 x 420) - Fatt. scala: 1:1



**NUOVO CATASTO EDILIZIO URBANO**  
(R. Decreto Legge 13 aprile 1939, n. 652)

**Planimetria (\*)** dell'immobile situato nel Comune di  
allegato alla dichiarazione presentata all'Ufficio Catasto di  
C.C. DIMARO

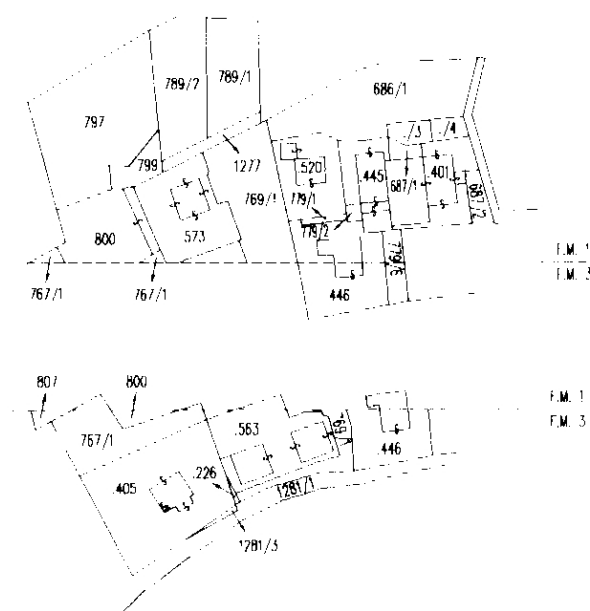
DIMARO via GOLF  
MALE' Ufficio Catastale di MALE'  
P.Ld. 573 Sub. 32 P.I. 152 P.M. 33

**Rilievo in conformita' allo stato reale**

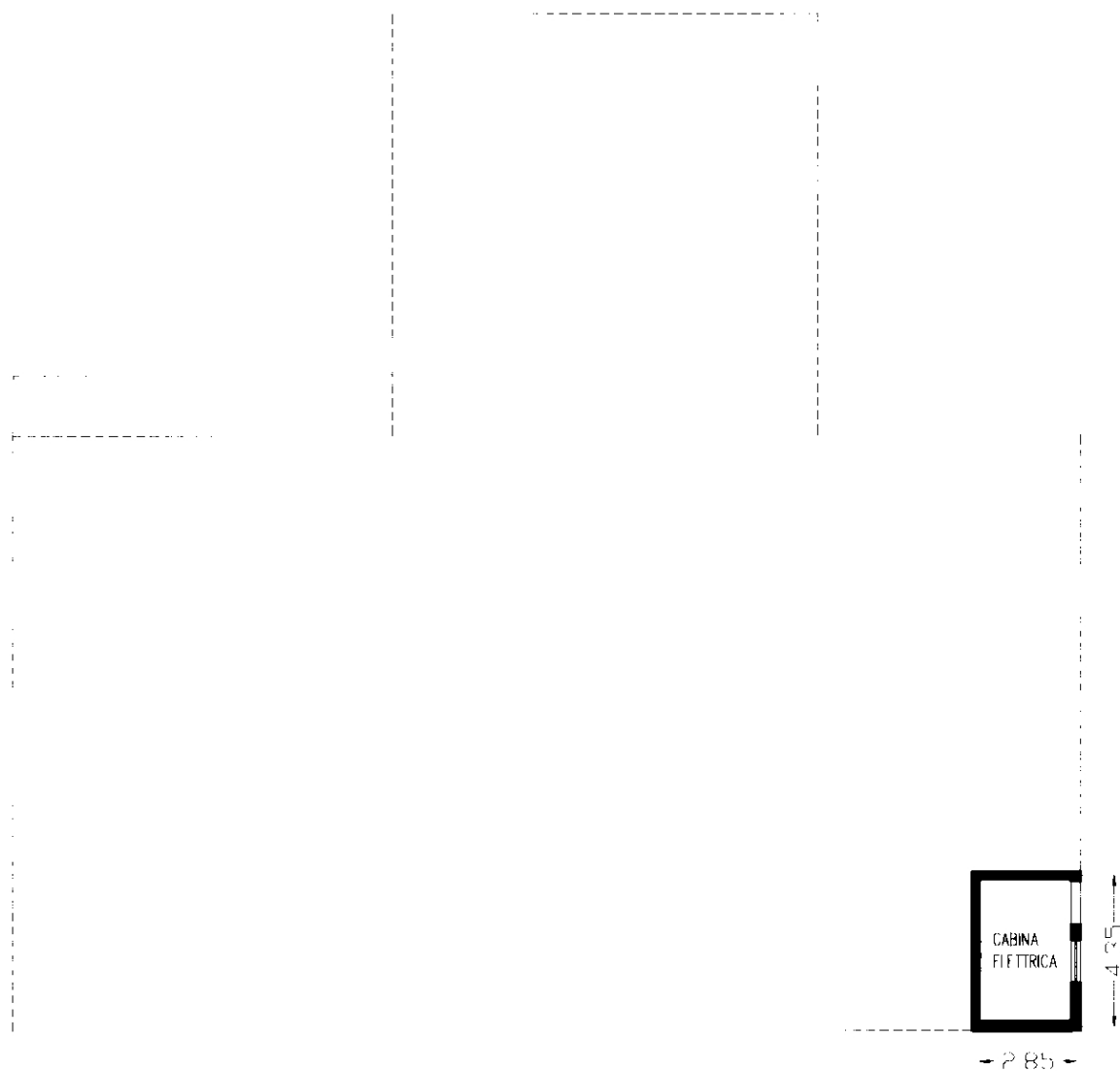
**SPAZIO RISERVATO ALL'UFFICIO CATASTO**  
Subalterri controllati in data .....  
Il Tecnico Catastale .....  
Mod. 97/n ..... P. Catastro .....  
P. Catastro .....

**ESTRATTO D MAPPA**

C.C. DIMARO  
SCALA 1: 2880



**PIANO INTERRATO H.=2.40m.**



(\*) Indicare le principali misure esterne





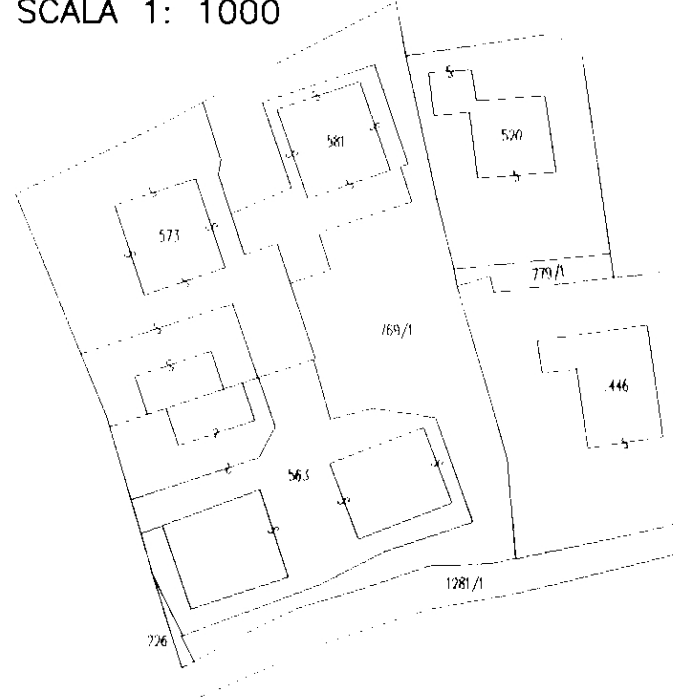
Planimetria (\*) dell'immobile situato nel Comune di DIMARO Via GOLE N. \_\_\_\_\_  
 allegata alla dichiarazione presentata all'Ufficio catasto di MALE' Ufficio tavolare di MALE'  
 C.C. DIMARO F.M. 1-3 P.Ed. 573 Sub. 33 P.T. 1079 P.M. 36

Rilievo (\*) in conformita' allo stato reale

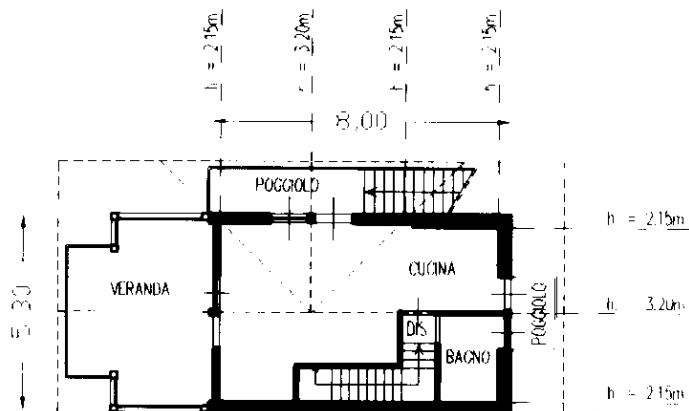
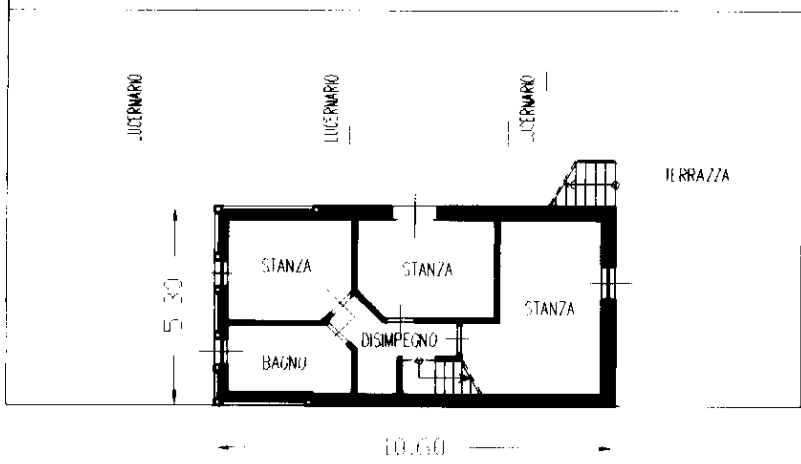


**SPAZIO RISERVATO ALL'UFFICIO CATASTO**  
 Subalterni controllati in data \_\_\_\_\_  
 Il Tecnico Catastale \_\_\_\_\_  
 Mod. 97 n. \_\_\_\_\_ Cat. \_\_\_\_\_ Cl. \_\_\_\_\_

**ESTRATTO DI MAPPA**

C.C. DIMARO  
SCALA 1: 1000



**PRIMO PIANO**



orientamento



SCALA 1: 200

Ufficio del Catasto di Malé - Data rilascio: 06-12-2021 - Operatore: NTNLCU\_I - Totale schede: 1

C.C.: 136 - P. ed.: 573 - Sub.: 33 - PM: 36

Prot. 752.001.2005 - Data pres.: 15-06-2005 - Formato: A3 (297 x 420) - Fatt. scala: 1:1

(\*) Indicare le principali misure esterne



**NUOVO CATASTO EDILIZIO URBANO**  
(R. Decreto legge 13 aprile 1999, n. 652)

**Planimetria (\*)** dell'immobile situato nel Comune di  
allegato alla dichiarazione presentata all'Ufficio Catasto di  
C.C. DIMARO

DIMARO  
MALE'  
P.Ed. 581 Sub. 7

VIA GOLE N  
Ufficio Catasto di MALE'  
P. 152 P.M. 7

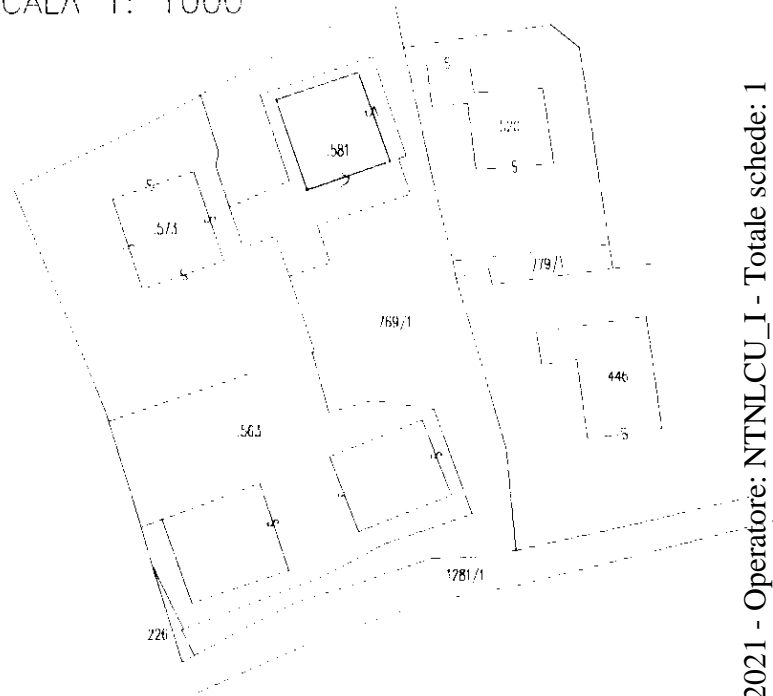
**Rilievo in conformita' allo stato reale**

**SPAZIO RISERVATO ALL'UFFICIO CATASTO**

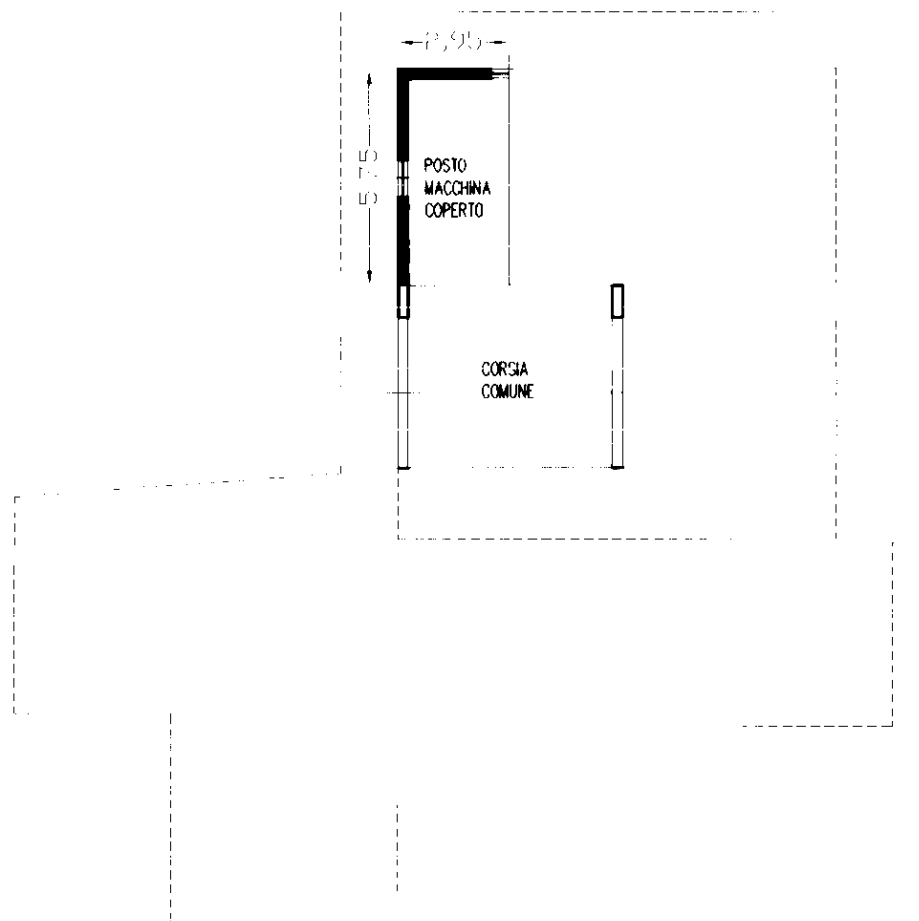
Subalterni controllati in data .....  
I. Tecnico Catastale .....  
Mod. 97 n. .... P.C. imp. ....

**ESTRATTO DI MAPPA**

C.C. DIMARO  
SCALA 1: 1000



**PIANO INTERRATO H.=2.40m.**




Ufficio del Catasto di Malé - Data rilascio: 06-12-2021 - Operatore: NTNLCU\_I - Totale schede: 1

C.C.: 136 - P. ed.: 581 - Sub.: 7 - PM: 7

Prot. 647.001.2004 - Data pres.: 26-05-2004 - Formato: A3 (297 x 420) - Fatt. scala: 1:1

(\*) Indicare le principali misure esterne





**NUOVO CATASTO EDILIZIO URBANO**

(R. Decreto Legge 13 aprile 1939, n. 652)

**Pianimetria (\*)** dell'immobile situate nel Comune di DIMARO  
allegata alla denuncia in presentata all'Ufficio Catasto di  
C.C. DIMARO I.M. 4

DIMARO

Via GOLE

MALE'

Ufficio Catasto di MALE'

P.Ed. 581

Sub. 8

P. 152

P.M. 8

**Rilievo in conformita' allo stato reale**  
C.C.M. FABRIZIO MENEGHINI

**SPAZIO RISERVATO ALL'UFFICIO CATASTO**

Subalterno controllato in data .....

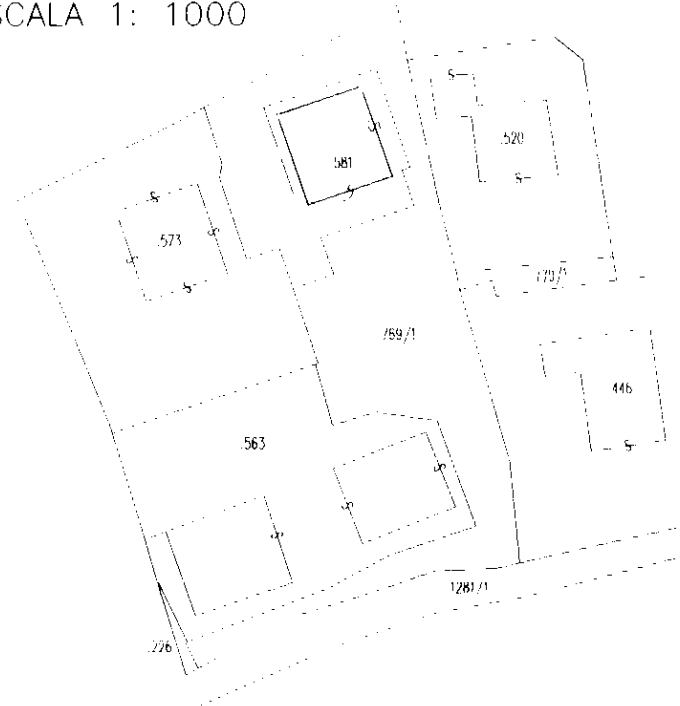
Il Tecnico Catasto e .....

Mod. 97 n. .... P.C. imp. ....

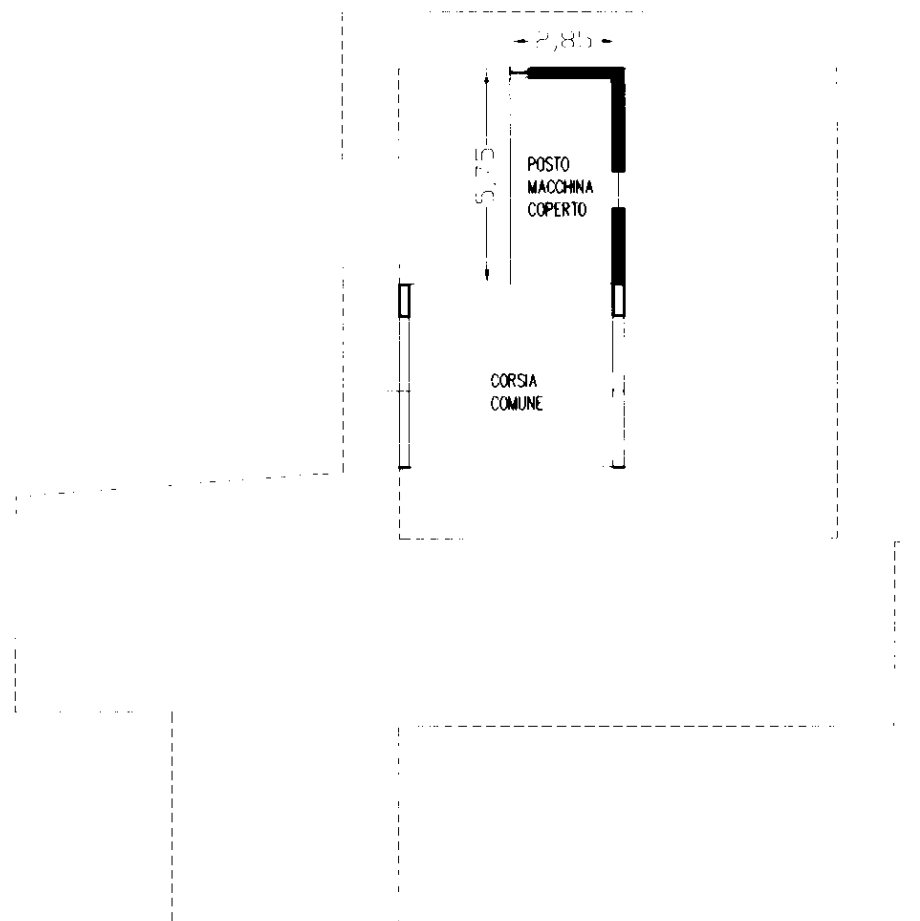
ESTRATTO DI MAPPA

C.C. DIMARO

SCALA 1: 1000



**PIANO INTERRATO H.=2.40m.**



Ufficio del Catasto di Malé - Data rilascio: 06-12-2021 - Operatore: NTNLCU\_I - Totale schede: 1

C.C.: 136 - P. ed.: 581 - Sub.: 8 - P.M.: 8

Prot. 647.001.2004 - Data pres.: 26-05-2004 - Formato: A3 (297 x 420) - Fatt. scala: 1:1

(\*) Indicare le principali misure esterne

orientamento



SCALA 1: 200



**NUOVO CATASTO EDILIZIO URBANO**  
(R. Decreto Legge 13 aprile 1939, n. 652)

Planimetria (\*) dell'immobile situato nel Comune di  
allegata alla dichiarazione presentata all'ufficio catastale di  
C.C. DIMARO P.M. 9

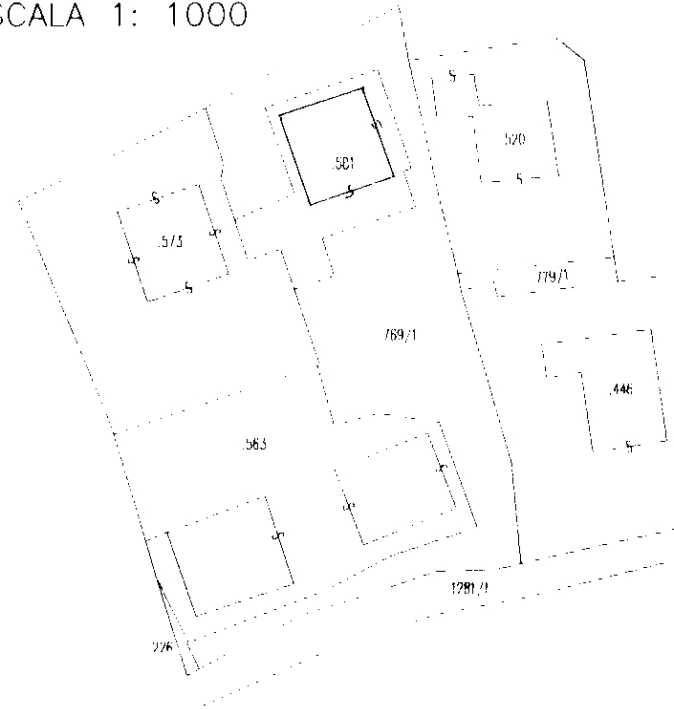
DIMARO Via GOLF N.  
MALE' Ufficio Lavorare di MALE'  
P.Fd. 581 Sub. 9 P. 152 P.M. 9

Rilievo in conformita' allo stato reale

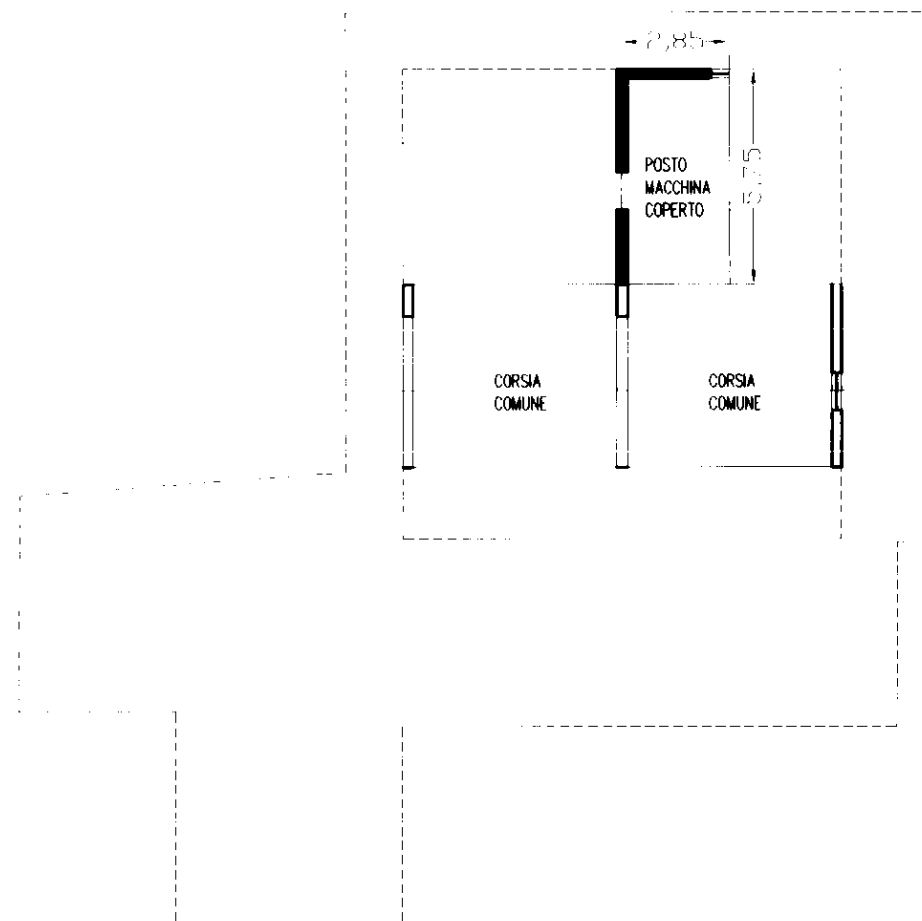
**SPAZIO RISERVATO ALL'UFFICIO CATASTO**  
Subalterno controllato in data ...  
Il Tecnico Catastale  
Mod. 97 n. ... P.C. mp ...

ESTRATTO DI MAPPA

C.C. DIMARO  
SCALA 1: 1000



PIANO INTERRATO H.=2.40m.



Ufficio del Catasto di Malé - Data rilascio: 06-12-2021 - Operatore: NTNLCU\_I - Totale schede: 1

C.C.: 136 - P. ed.: 581 - Sub.: 9 - P.M.: 9

Prot. 647.001.2004 - Data pres.: 26-05-2004 - Formato: A3 (297 x 420) - Fatt. scala: 1:1

(\*) indicare le principali misure esterne





**NUOVO CATASTO EDILIZIO URBANO**  
(R. Decreto Legge 13 aprile 1939, n. 652)

**Planimetria (\*)** dell'immobile situato nel Comune di **DIMARO**  
allegato alla dichiarazione presentata all'Ufficio Catasto di **MALE'**  
C.C. **DIMARO** F.M. **1** P.Ed. **581** Sub. **10**

Via **GOLE** N.  
Ufficio Catastale di **MALE'**  
P.I. **152** P.M. **10**

**Rilievo in conformita' allo stato reale**

**SPAZIO RISERVATO ALL'UFFICIO CATASTO**

Subaltermi controllati in data

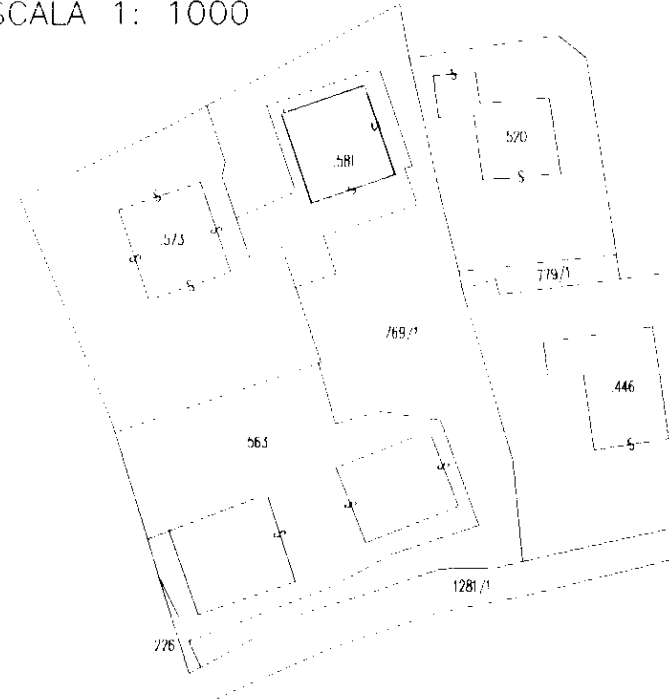
Ufficio Tecnico Catastale

Mod. 97 n. .... P.C. imp. ....

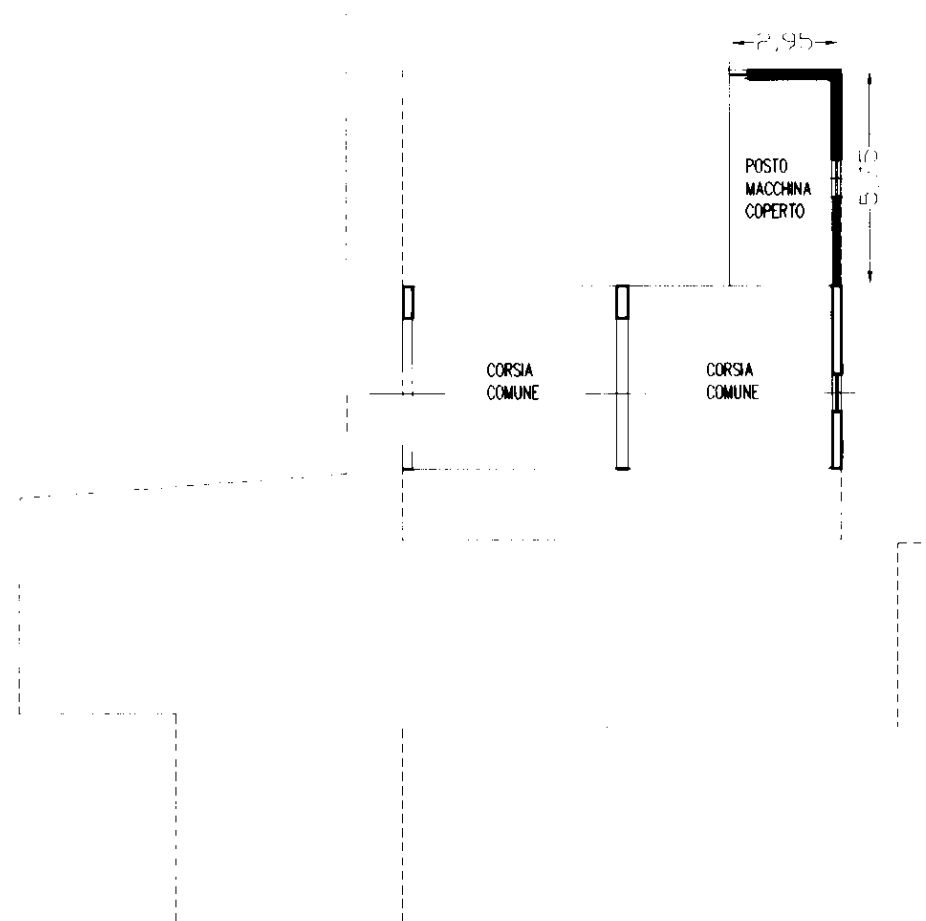
**ESTRATTO DI MAPPA**

C.C. DIMARO

SCALA 1: 1000



**PIANO INTERRATO H.=2.40m.**



Ufficio del Catasto di Malé - Data rilascio: 06-12-2021 - Operatore: NTNLCU\_I - Totale schede: 1

C.C.: 136 - P. ed.: 581 - Sub.: 10 - P.M.: 10

Prot. 647.001.2004 - Data pres.: 26-05-2004 - Formato: A3 (297 x 420) - Fatt. scala: 1:1

orientamento



SCALA 1: 200

(\*) Indicare le principali misure esterne



Planimetria (\*) dell'immobile situato nel Comune di DIMARO Via GOLE N. \_\_\_\_\_  
 allegata alla dichiarazione presentata all'Ufficio catasto di MALE' Ufficio tavolare di MALE'  
 C.C. DIMARO F.M. 1-3 P.Ed. 581 Sub. 16 P.T. 1088 P.M. 11

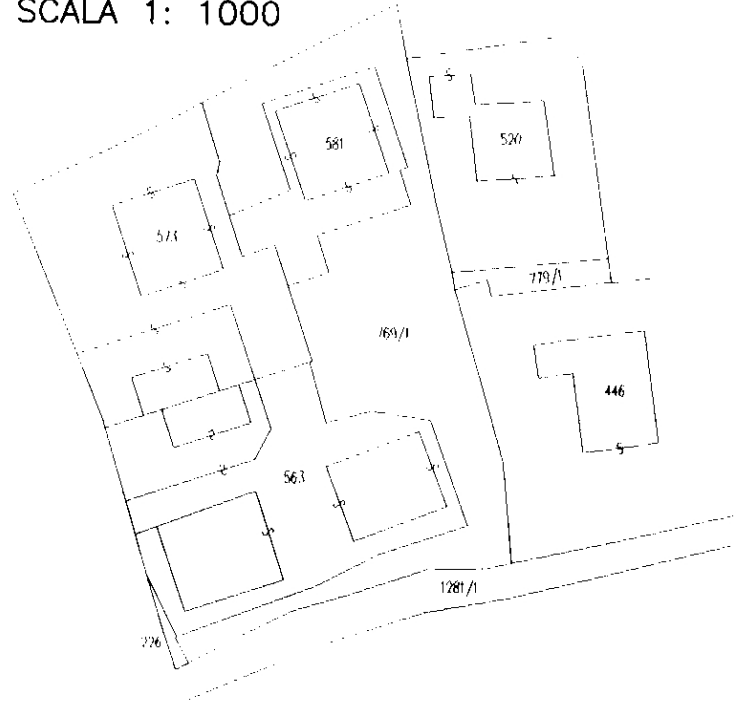
Rilievo (\*) in conformita'allo stato reale

**SPAZIO RISERVATO ALL'UFFICIO CATASTO**  
 Subalterni controllati in data \_\_\_\_\_  
 Il Tecnico Catastale \_\_\_\_\_  
 Mod. 97 n. \_\_\_\_\_ Cat. \_\_\_\_\_ Cl. \_\_\_\_\_

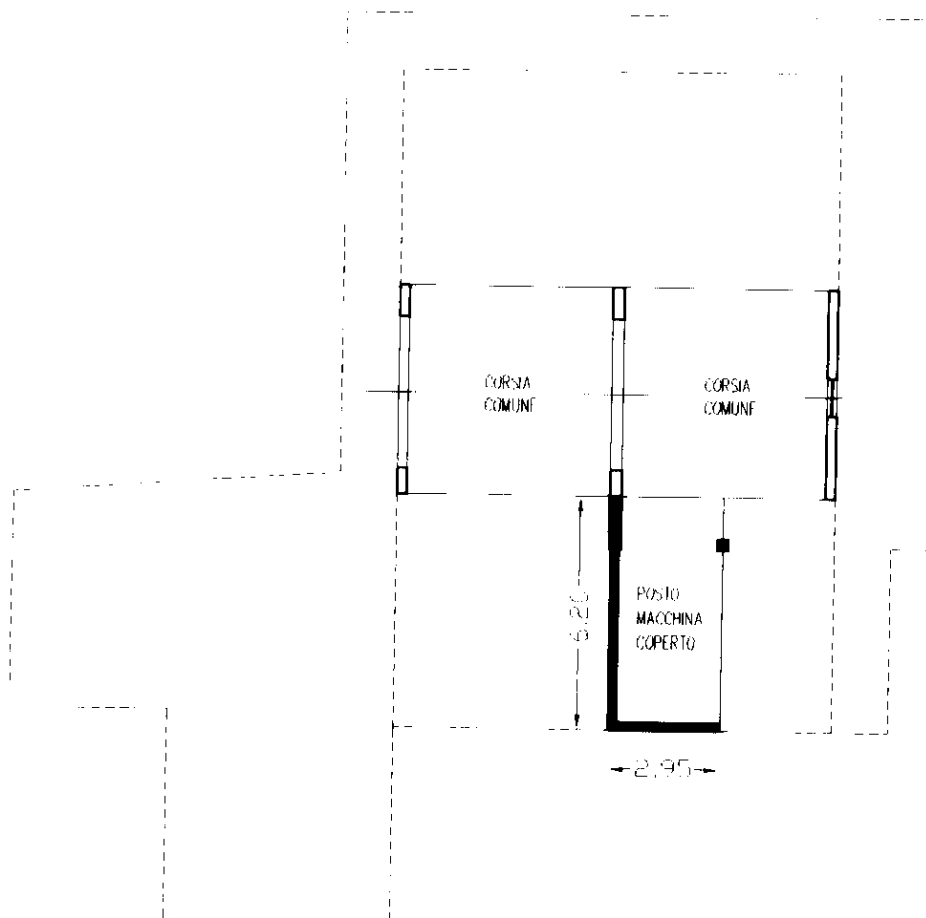
**ESTRATTO DI MAPPA**

C.C. DIMARO  
 SCALA 1: 1000

IV



PIANO INTERRATO H.=2.40m.



Ufficio del Catasto di Malé - Data rilascio: 06-12-2021 - Operatore: NTNLCU\_I - Totale schede: 1

C.C.: 136 - P. ed.: 581 - Sub.: 16 - PM: 11

Prot. 750.001.2005 - Data pres.: 15-06-2005 - Formato: A3 (297 x 420) - Fatt. scala: 1:1

(\*) Indicare le principali misure esterne

orientamento



SCALA 1: 200





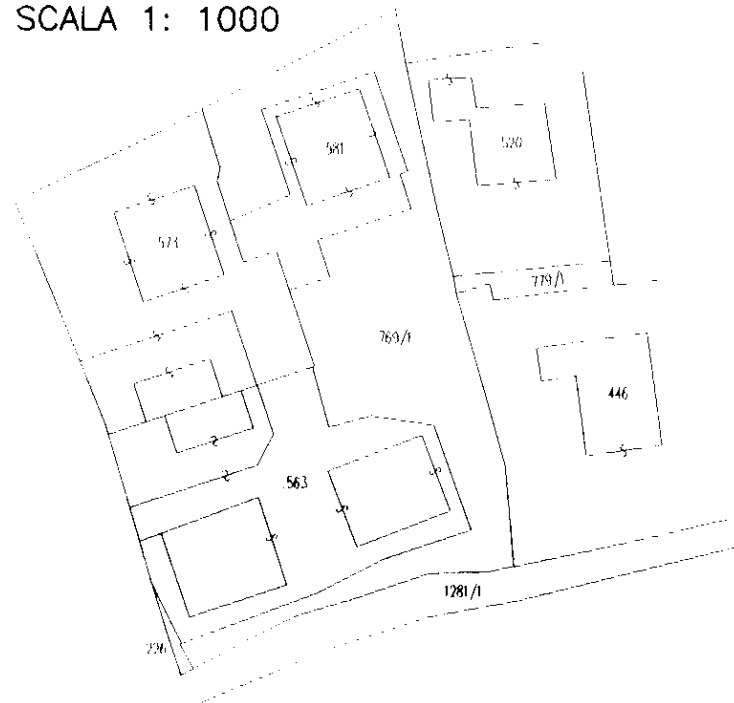
Planimetria (\*) dell'immobile situato nel Comune di DIMARO Via GOLE N. \_\_\_\_\_  
allegata alla dichiarazione presentata all'Ufficio catasto di MALE' Ufficio tavolare di MALE'  
C.C. DIMARO F.M. 1-3 P.Ed. 581 Sub. 17 P.T. 1088 P.M. 12

Rilievo (\*) in conformita'allo stato reale

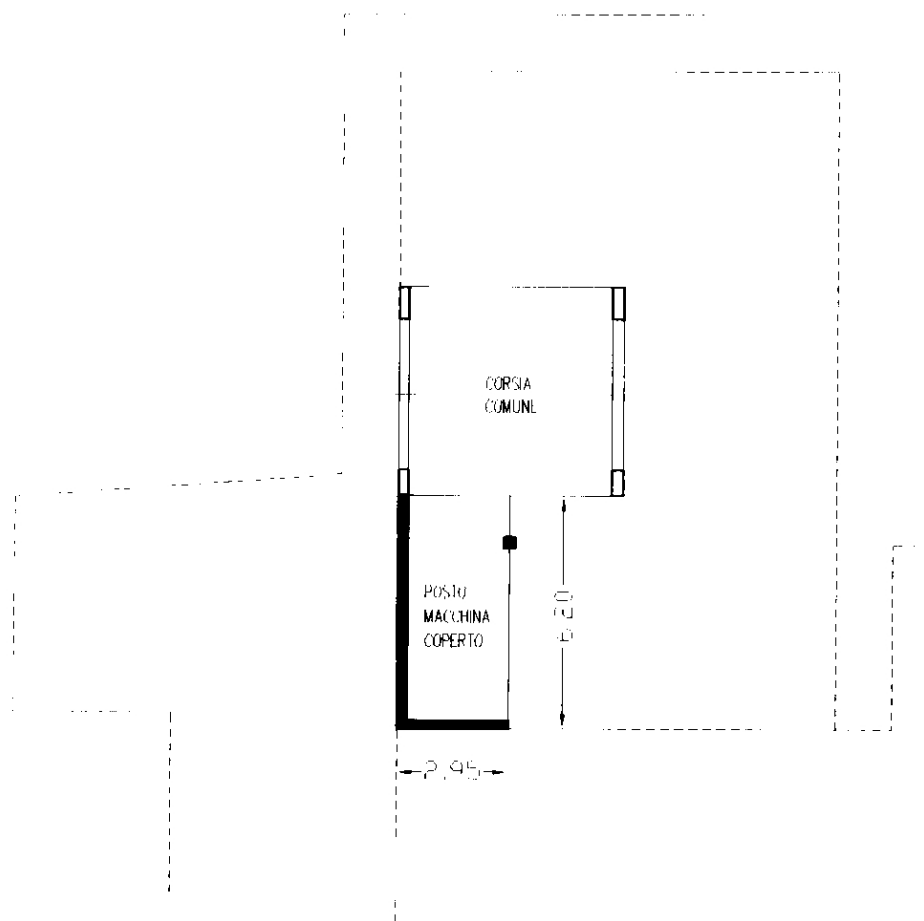
SPAZIO RISERVATO ALL'UFFICIO CATASTO			
Subalterni controllati in data	_____		
Il Tecnico Catastale	_____		
Mod. 97 n.	Cat.	Cl.	

### ESTRATTO DI MAPPA

C.C. DIMARO  
SCALA 1: 1000



PIANO INTERRATO H.=2.40m.



Ufficio del Catasto di Malé - Data rilascio: 06-12-2021 - Operatore: NTNLCU\_I - Totale schede: 1  
C.C.: 136 - P. ed.: 581 - Sub.: 17 - PM: 12  
Prot. 750.001.2005 - Data pres.: 15-06-2005 - Formato: A3 (297 x 420) - Fatt. scala: 1:1

(\*) Indicare le principali misure esterne



SCALA 1: 200



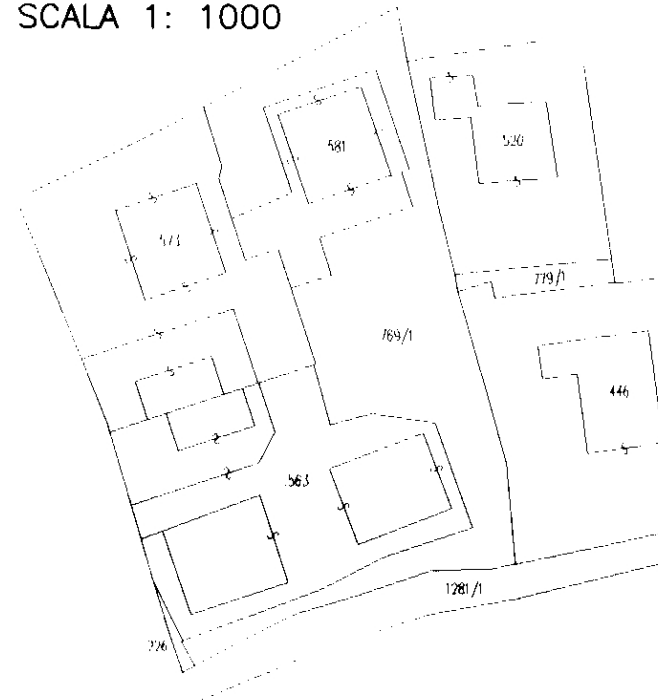
Planimetria (\*) dell'immobile situato nel Comune di DIMARO Via GOLE N. \_\_\_\_\_  
 allegata alla dichiarazione presentata all'Ufficio catasto di MALE' Ufficio tavolare di MALE'  
 C.C. DIMARO F.M. 1-3 P.Ed. 581 Sub. 19 P.T. 1088 P.M. 13

Rilievo (\*) in conformita' allo stato reale

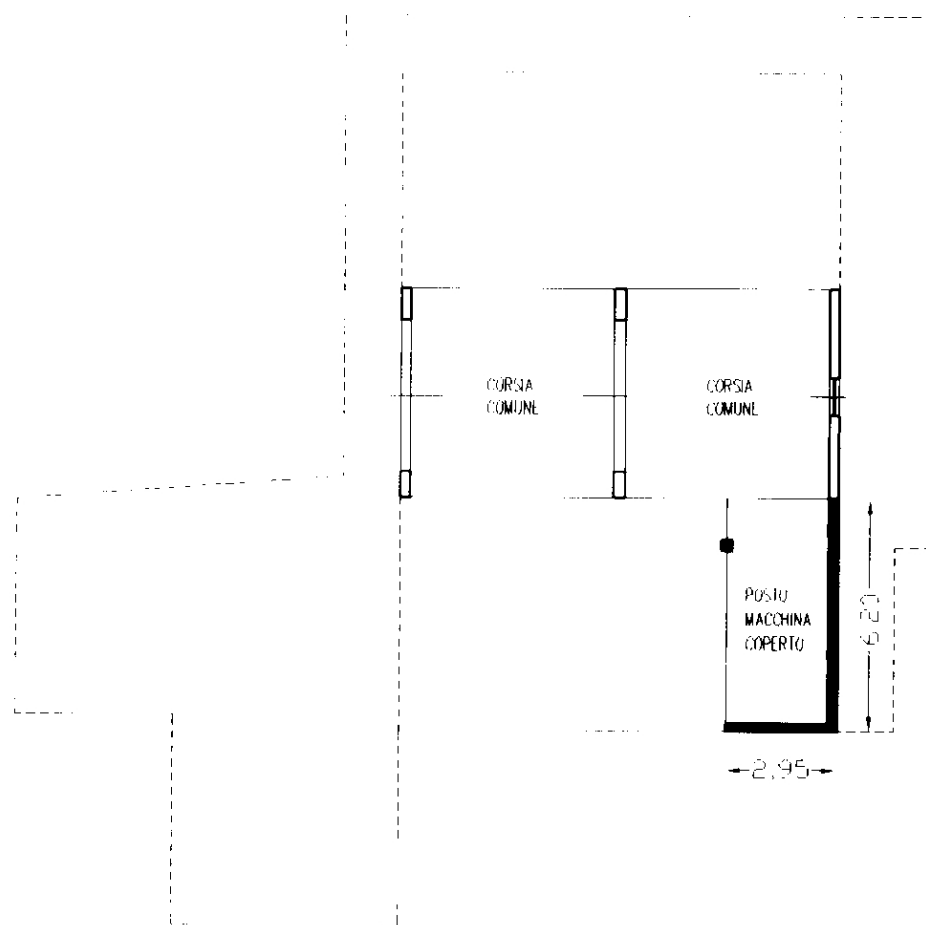
**SPAZIO RISERVATO ALL'UFFICIO CATASTO**  
 Subalterni controllati in data \_\_\_\_\_  
 Il Tecnico Catastale \_\_\_\_\_  
 Mod. 97 n. \_\_\_\_\_ Cat. \_\_\_\_\_ Cl. \_\_\_\_\_

**ESTRATTO DI MAPPA**

C.C. DIMARO  
 SCALA 1: 1000



PIANO INTERRATO H.=2.40m.



Ufficio del Catasto di Malé - Data rilascio: 06-12-2021 - Operatore: NTNLCU\_I - Totale schede: 1  
 C.C.: 136 - P. ed.: 581 - Sub.: 19 - PM: 13  
 Prot. 750.001.2005 - Data pres.: 15-06-2005 - Formato: A3 (297 x 420) - Fatt. scala: 1:1

(\*) Indicare le principali misure esterne



SCALA 1: 200



Planimetria (\*) dell'immobile situato nel Comune di DIMARO Via GOLE N. \_\_\_\_\_  
allegata alla dichiarazione presentata all'Ufficio catasto di MALE' Ufficio tavolare di MALE'  
C.C. DIMARO F.M. 1-3 P.Ed. 581 Sub. 20 P.T. 1088 P.M. 14

Rilievo (\*) in conformita' allo stato reale

**SPAZIO RISERVATO ALL'UFFICIO CATASTO**

Subalterni controllati in data \_\_\_\_\_

Il Tecnico Catastale \_\_\_\_\_

Mod. 97 n. \_\_\_\_\_

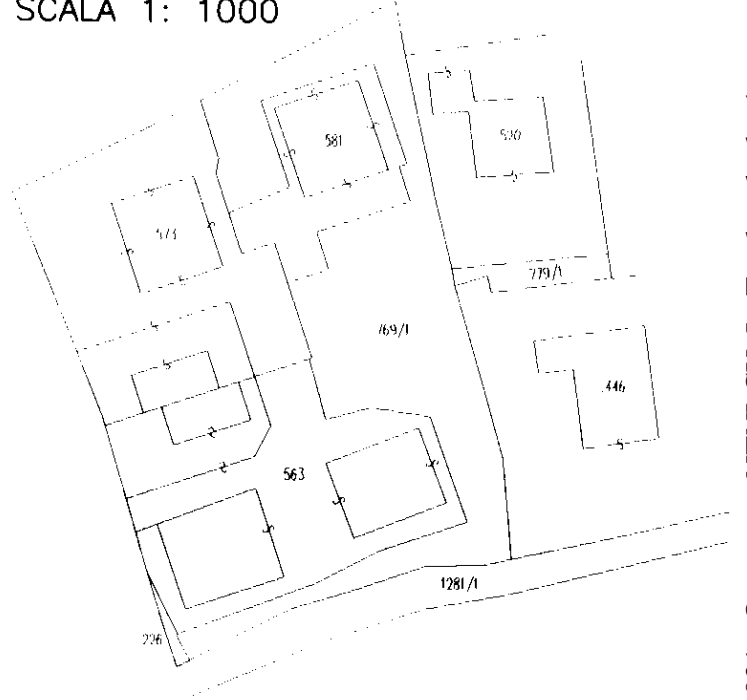
Cat. \_\_\_\_\_

Cl. \_\_\_\_\_

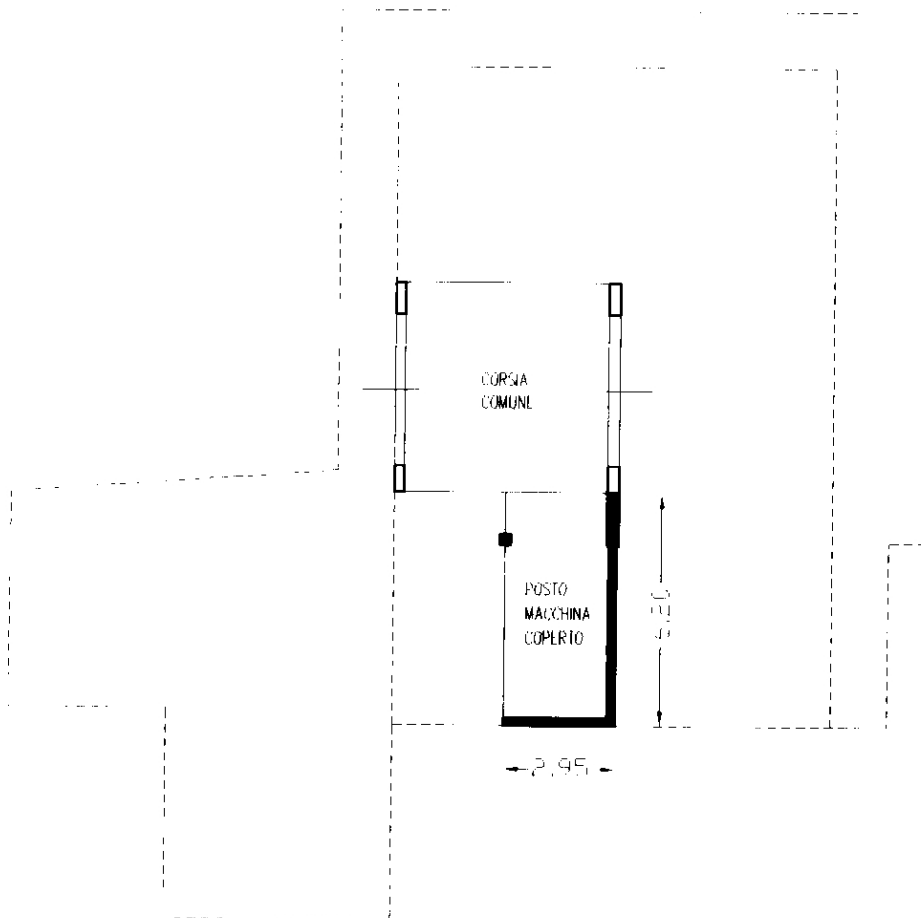
**ESTRATTO DI MAPPA**

C.C. DIMARO

SCALA 1: 1000



PIANO INTERRATO H.=2.40m.



Ufficio del Catasto di Malé - Data rilascio: 06-12-2021 - Operatore: NTNLCU\_I - Totale schede: 1

C.C.: 136 - P. ed.: 581 - Sub.: 20 - PM: 14

Prot. 750.001.2005 - Data pres.: 15-06-2005 - Formato: A3 (297 x 420) - Fatt. scala: 1:1

orientamento



SCALA 1: 200

(\*) Indicare le principali misure esterne



Planimetria (\*) dell'immobile situato nel Comune di DIMARO Via GOLE N. \_\_\_\_\_  
allegata alla dichiarazione presentata all'Ufficio catasto di MALE' Ufficio tavolare di MALE'  
C.C. DIMARO F.M. 1-3 P.Ed. 581 Sub. 21 P.T. 1088 P.M. 16

Rilievo (\*) in conformita' allo stato reale

(  
I  
I

**SPAZIO RISERVATO ALL'UFFICIO CATASTO**

Subalterni controllati in data \_\_\_\_\_

Il Tecnico Catastale \_\_\_\_\_

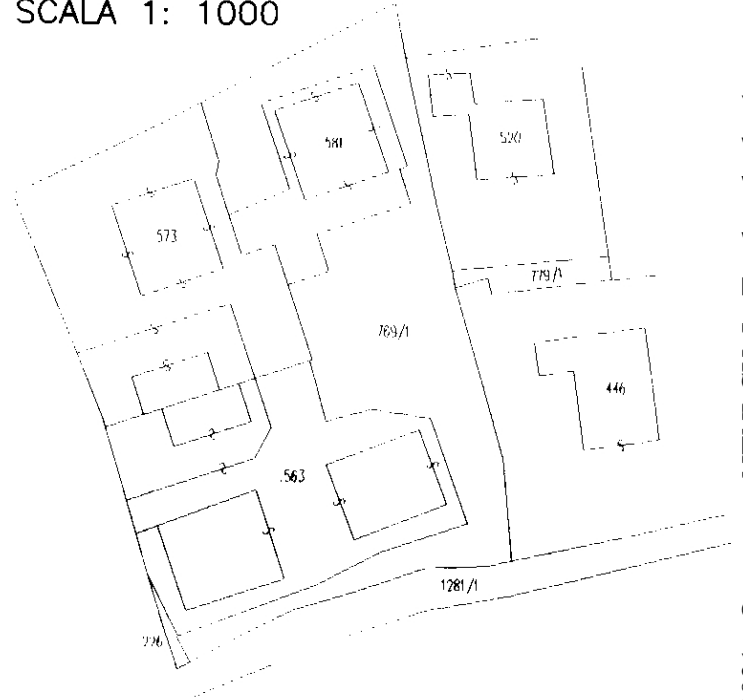
Mod. 97 n. \_\_\_\_\_

Cat. \_\_\_\_\_

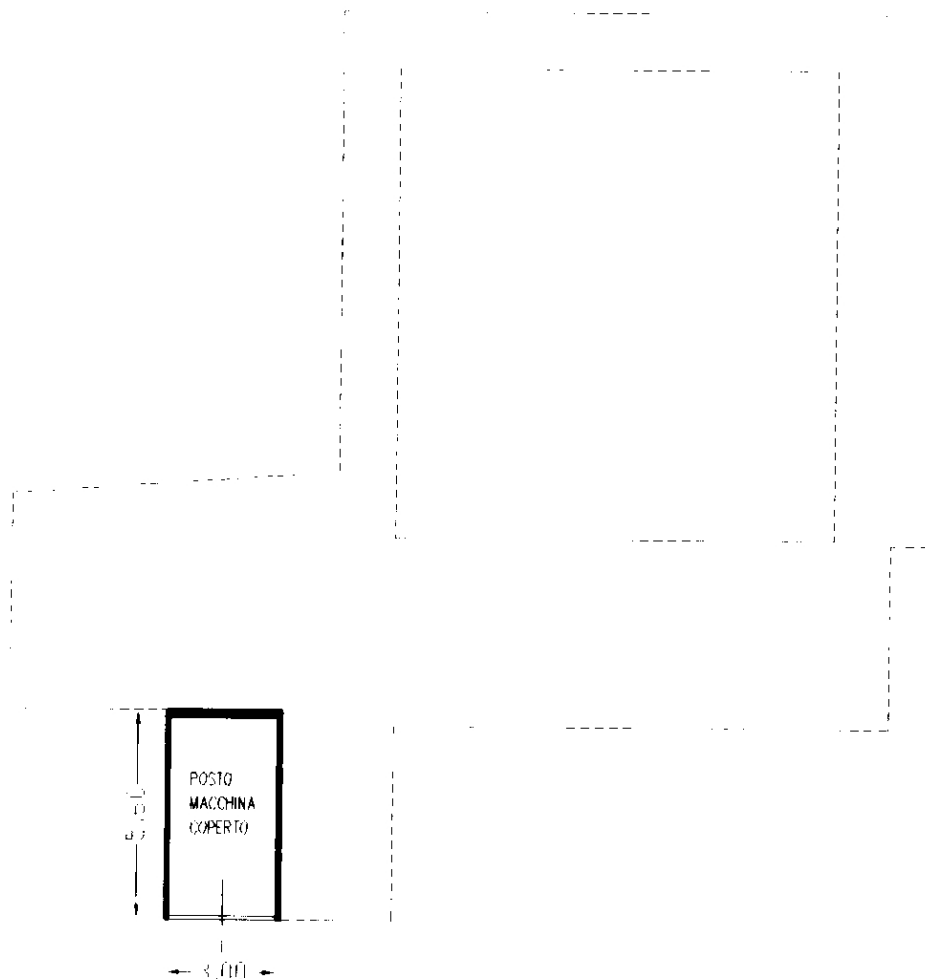
Cl. \_\_\_\_\_

**ESTRATTO DI MAPPA**

C.C. DIMARO  
SCALA 1: 1000



PIANO INTERRATO H.=2.40m.



orientamento



SCALA 1: 200

(\*) Indicare le principali misure esterne

N. provv.	Data provv.	Comune amm.	Nr. cart.	Anno cart.	Beneficiari	Progettisti	Oggetto	Particelle	Particelle cedenti volume	Tipo	Prot. domanda	Data domanda	Agibilità	Osservazioni
5937	24/08/2020	Dimaro Folgarida	32	202			art.135 c.7 L.P.1/2008 chiusura veranda a primo piano p.ed. 563 p.m. 38 sub.36 C.C. Dimaro	.563 (D)		Permesso di costruire (in sanatoria)	1971	03/03/2020		
5874	22/06/2020	Dimaro Folgarida	105	202			sostituzione serramenti esterni rifacimento poggolo a primo e secondo piano del parapetto e rivestimento della scala esterna p.ed. 563 p.m.4 C.C. Dimaro	.563 (D)		Comunicazione Attività Edilizia Libera	4766	18/06/2020		
5854	21/05/2020	Dimaro Folgarida	87	202			manutenzione straordinaria p.ed. 563 p.m. 2 C.C. Dimaro	.563 (D)		Comunicazione Attività Edilizia Libera	3927	21/05/2020		
5839	07/05/2020	Dimaro Folgarida	70	202			manutenzione straordinaria p.ed. 563 p.m. 8 C.C. Dimaro	.563 (D)		Comunicazione Attività Edilizia Libera	3587	07/05/2020		
5835	04/05/2020	Dimaro Folgarida	63	202			manutenzione straordinaria p.ed. 563 p.m. 1 C.C. Dimaro	.563 (D)		Comunicazione Attività Edilizia Libera	3486	04/05/2020		
5711	03/10/2019	Dimaro Folgarida	241	201			Ripristino degli spazi comuni (danni alluvione ottobre 2018) al supercondominio baite del gal p.ed. 563, 573, 581, 605, 769/1 C.C. Dimaro	.563 (D), .573 (D), .581 (D), .605 (D), 769/1 (D)		SCIA	8962	03/10/2019		
5667	26/08/2019	Dimaro Folgarida	199	201			ripristino strutturale all'edificio "camoscio" p.ed. 563 p.m. da 1 a 6 C.C. Dimaro	.563 (D)		SCIA	7615	26/08/2019		
5547	05/04/2019	Dimaro Folgarida	73	201			lavori di ripristino abitazione p.m. 36 p.ed. 563 e locali accessori pp.mm. 20,21,28 e37 p.ed. 573 C.C. Dimaro	.563 (D), .573 (D)		SCIA	2988	05/04/2019		
5238	19/12/2017	Dimaro Folgarida	228	201			chiusura portico a piano terra condominio Betulle p.ed. 563 p.m. 7,8 C.C. Dimaro.	.563 (D)	.563 (D)	Permesso di costruire	9279	23/11/2017		La p.m. 9 cede alla p.m. 7 la propria quota di volumetria disponibile La p.m.12 cede alla p.m. 8 la propria quota di volumetria disponibile
5176	29/09/2017	Dimaro Folgarida	181	201			parziale sostituzione parapetti terrazze, rimozione tettoia "ex spazio rifiuti" e ceppaie piante p.ed. 563 C.C. Dimaro	.563 (D)		Comunicazione art. 97	7633	29/09/2017		
5034	10/03/2017	Dimaro Folgarida	238	201			Sanatoria per difformità sulla lottizzazione loc. Gole-Rovina su pp.ed. 226, 563, 573, 581, 605, 616, 624, e p.f. 769/1 C.C. Dimaro.	.226 (D), .563 (D), .573 (D), .581 (D), .605 (D), .624 (D), .226 (D), .563 (D), .573 (D), .581 (D), .605 (D), .624 (D), 769/1 (D), .616 (D)		Permesso di costruire (in sanatoria)	9607	15/12/2016		
3046	06/04/2004	ex Dimaro					Variante in corso d'opera edificio "C" lotto n.2 p.ed. 573 C.C. Dimaro	.563 (D), .573 (D)		Concessione	2072	19/03/2004	22/09/2005	
2907	07/01/2003	ex Dimaro					Edificio residenziale sulla P.ed. 563-573 C.C. Dimaro loc. Gole. (edificio C)	.563 (D), .573 (D)		Concessione			22/09/2005	
2438	26/10/1999	ex Dimaro					Variante in corso d'opera per la costruzione edifici residenziali PP.ed. 226 e 227 e P.f. 769/1 C.C. Dimaro - ora p.ed. 563 C.C. Dimaro.	.226 (D), .227 (D), 769/1 (D), .563 (D)		Concessione	5174	25/08/1999		
2266	22/06/1998	ex Dimaro					Variante in corso d'opera per la costruzione edifici residenziali PP.ed. 226 e 227 e P.f. 769/1 C.C. Dimaro - ora p.ed. 563 C.C. Dimaro.	769/1 (D), 22 (D), 227 (D), .563 (D)		Concessione	3034	26/05/1998		
2209	16/12/1997	ex Dimaro					Costruzione 2 edifici con garage P.ed. 226 - 227 769/1 C.C. Dimaro	.226 (D), .227 (D), .563 (D), 769/1 (D)		Concessione	6833	10/11/1997		

N. provv.	Data provv.	Comune amm.	Nr. cart.	Anno cart.	Beneficiari	Oggetto	Particelle	Tipo	Prot. domanda	Data domanda	Agibilità
6065	25/03/2021	Dimaro Folgarida	53	2021		sostituzione caldaia a gpl ad una a condensazione p.ed. 581 C.C. Dimaro	.581 (D)	Comunicazione Attività Edilizia Libera	2263	19/03/2021	
5925	14/08/2020	Dimaro Folgarida	158	2020		Lavori di manutenzione straordinaria p.ed. 581, PM 5, Sub. 05 C.C. Dimaro	.581 (D)	Comunicazione Attività Edilizia Libera	6609	12/08/2020	
5751	07/11/2019	Dimaro Folgarida	278	2019		Lavori di manutenzione straordinaria p.ed. 581 p.m.2 sub.2 C.C. Dimaro	.581 (D)	Comunicazione Attività Edilizia Libera	10134	07/11/2019	
5746	04/11/2019	Dimaro Folgarida	272	2019		lavori vari di manutenzione straordinaria p.ed. 581 p.m.1 sub. 1 C.C. Dimaro	.581 (D)	Comunicazione Attività Edilizia Libera	10000	04/11/2019	
5711	03/10/2019	Dimaro Folgarida	241	2019		Ripristino degli spazi comuni (danni alluvione ottobre 2018) al supercondominio baite del gal p.ed. 563, 573, 581, 605, 769/1 C.C. Dimaro	.563 (D), .573 (D), .581 (D), .605 (D), 769/1 (D)	SCIA	8962	03/10/2019	
5034	10/03/2017	Dimaro Folgarida	238	2016		Sanatoria per difformità sulla lottizzazione loc. Gole- Rovina su pp.ed. 226, 563, 573, 581, 605, 616, 624, e p.f. 769/1 C.C. Dimaro.	.226 (D), .563 (D), .573 (D), .581 (D), .605 (D), .624 (D), .226 (D), .563 (D), .573 (D), .581 (D), .605 (D), .624 (D), 769/1 (D), .616 (D)	Permesso di costruire (in sanatoria)	9607	15/12/2016	
4479		ex Dimaro	133	2013		Comunicazione art. 97 L.P. 1/2008: sostituzione pavimentazione esistente p.ed. 581 - p.m.1 - sub. 1 C.C. Dimaro - Rocchetti Umberto	.581 (D)	Comunicazione art. 97	6733	23/09/2013	
4168		ex Dimaro	88	2011		Rifacimento della pavimentazione e relativa isolamento del terrazzo a piano terra p.ed. 581 C.C. Dimaro.	.581 (D)	Comunicazione art. 97	6990	12/09/2011	
3996		ex Dimaro	31	2010		Verniciatura parti in legno p.ed. 581 C.C. Dimaro (cond. Baite del Gal edificio baita Volpe)	.581 (D)	DIA 15 gg.	2885	14/04/2010	
2884	17/02/2003	ex Dimaro				Variante per abbassamento fondazioni edificio residenziale P.f. 769/1 C.C. Dimaro. - Ora p.ed. 581 C.C. Dimaro	769/1 (D), .581 (D)	Concessione	76	07/01/2003	09/08/2004
2843	26/09/2002	ex Dimaro				Costruzione edificio ad uso residenziale sulla P.f. 769/1 in C.C. Dimaro; Lottizzazione Gole-Rovina, comparto A, Lotto 2, Edificio F - Ora p.ed. 581 CC Dimaro.	769/1 (D), .581 (D)	Concessione	5363	23/08/2002	09/08/2004