

MODULARIO
F. rig. rend. 497



MINISTERO DELLE FINANZE
DIREZIONE GENERALE DEL CATASTO E DEI SS.TT.EE.
CATASTO EDILIZIO URBANO (RDL 13-4-1939, n. 652)

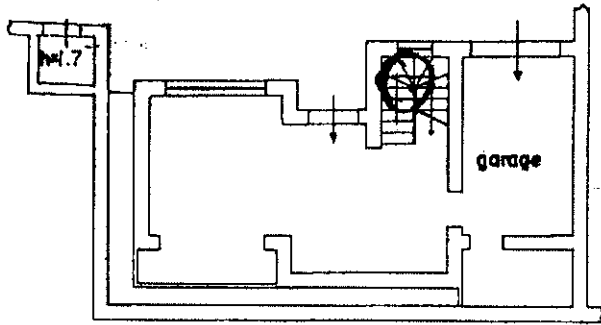
MOD. BN (CEU)

LIRE
250

Planimetria di u.i.u. in Comune di CAPRANICA via LOC. TA' LA VILLETTA civ. 596

PIANO SEMINTERRATO
h=2.60

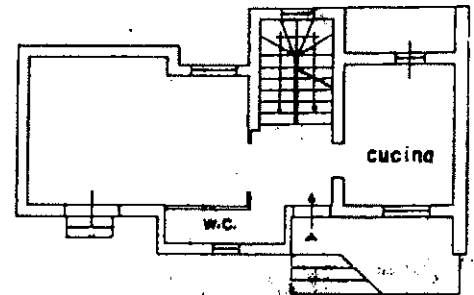
scoperto stessa ditta



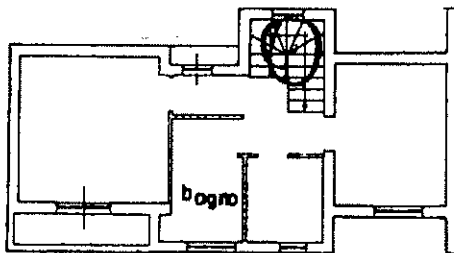
scoperto stessa ditta

PIANO TERRA h=2.80

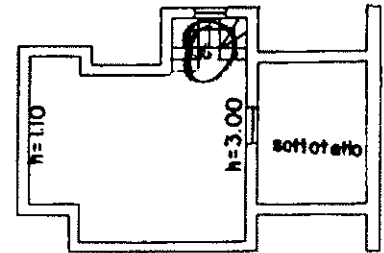
coperto stessa ditta




PIANO PRIMO h=2.80



PIANO SECONDO



ORIENTAMENTO



SCALA DI 1:500

Dichiarazione di N.C.
Denuncia di variazione

Compilata dal GEOM. MERCURI
(Titolo, cognome e nome)
FRANCO

RISERVATO ALL'UFFICIO

Identificativi catastali

Iscritto all'albo dei geometri

Catasto dei Fabbricati - Situazione al 14/07/2020 - Comune di CAPRANICA(B688) - < Foglio: 17 Particella: 313 > - Sub: 10
LOCALITA' LA VILLETTA piano: S1-T-1;