

MODULARIO
F. rg. rend 487



MINISTERO DELLE FINANZE
DIREZIONE GENERALE DEL CATASTO E DEI SS.TT.EE.
CATASTO EDILIZIO URBANO (RDL 13-4-1939, n. 652)

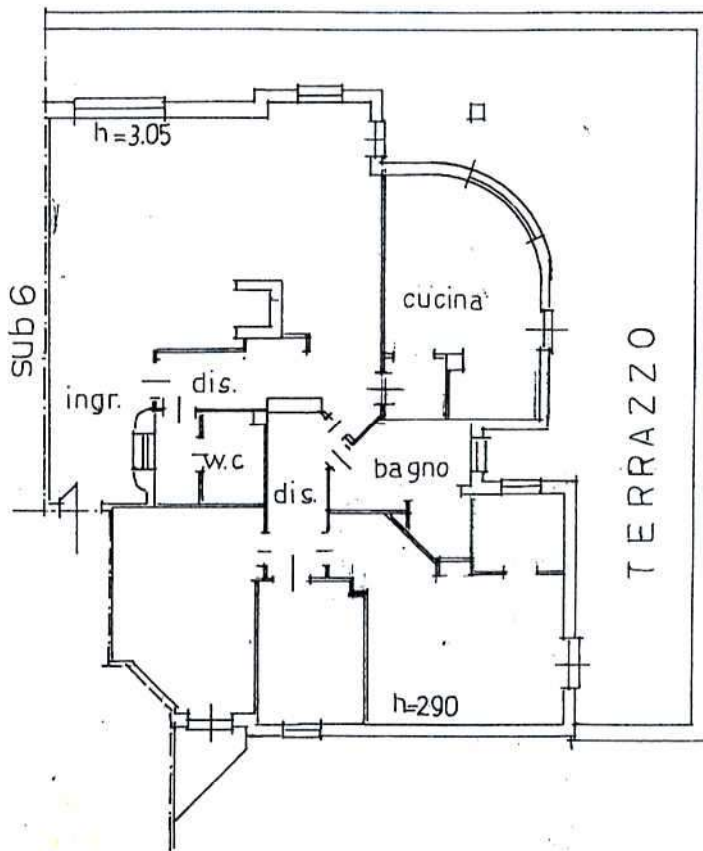
MOD. BN

LIRE
250

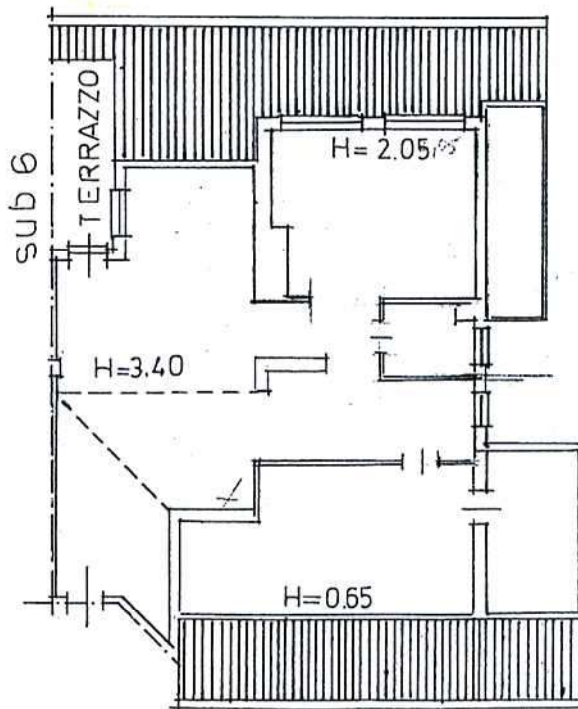
Planimetria di u.i.u. in Comune di MONTEGRANARO..... via PAPA GIOVANNI XXIII..... civ.....

Catasto dei Fabbricati - Situazione al 31/10/2007 - Comune di MONTEGRANARO (F522) - < Foglio: 19 Particella: 950 - Subalterno 5 >
VIA PAPA GIOVANNI XXIII numero 1-2.


PIANO PRIMO
H= 290 / 305 mt.



PIANO SECONDO
H variabile



ORIENTAMENT



SCALA DI 1:2

Dichiarazione di N.C.
Denuncia di variazione

Compilata dal **GEOM. MARIO BOTTICELLI**
(Titolo, cognome e nome)

RISERVATO ALL'UFFICIO

25 MAR. 1991

Ultima Planimetria 2 atti
Identificativi Catastali

Iscritto all'albo dei geometri
Coll. FERMO n. 390

Data presentazione: 25/03/1991 - Data: 31/10/2007 - Vis. n. AP0306953 - Richiesta n. 83489 - Richiedente BOTTICELLI MARIO
Tot. schede: 1 - Formato di acq.: A4 (208x294) di carta di scala: 1:200

