

**Visura storica per immobile**  
 Situazione degli atti informatizzati al 28/06/2022

<b>Dati della richiesta</b>	<b>Comune di POLLENZA (Codice:FS67)</b>
<b>Catasto Fabbricati</b>	<b>Provincia di MACERATA</b>
	<b>Foglio: 46 Particella: 740 Sub.: 3</b>

INTERSTATO  
 1 \_\_\_\_\_ (1) Proprietà 1/1

Unità immobiliare dal 01/10/2011

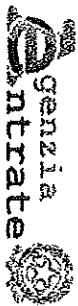
N.	DATI IDENTIFICATIVI				DATI DI CLASSAMENTO				DATI DERIVANTI DA		
	Sezione Urbana	Foglio	Particella	Sub	Zona Cons.	Micro Zona	Categoria	Classe Consistenza		Superficie Catastale	Rendita
1		46	740	3			D/8			Euro 7.217,49	VARIAZIONE TOPONOMASTICA del 01/10/2011 Pratic n. MC0155697 in atti dal 01/10/2011 VARIAZIONE DI TOPONOMASTICA RICHIESTA DAL COMUNE (n. 7432.1/2011)
Indirizzo		VIA G. FALCONE n. 13 Piano 1°I									
Utilità comuni		Foglio: 46 Particella: 740 Sub.: 2;									
Notifica		Partita		Mod.58							

Mappali Terreni Correlati  
 Codice Comune FS67 - Foglio 46 - Particella 740

Situazione dell'unità immobiliare dal 29/05/2009

N.	DATI IDENTIFICATIVI				DATI DI CLASSAMENTO						DATI DERIVANTI DA
	Sezione Urbana	Foglio	Particella	Sub	Zona Cons.	Micro Zona	Categoria	Classe Consistenza	Superficie Catastale	Rendita	
1		46	740	3			D/8			Euro 7.217,49	VARIAZIONE TOPONOMASTICA del 29/05/2009 Pratic n. MC0101852 in atti dal 29/05/2009 VARIAZIONE DI TOPONOMASTICA (n. 12592.1/2009)
Indirizzo		VIA GIOVANNI FALCONE n. 13 Piano 1°I									
Notifica		Partita		Mod.58							





Direzione Provinciale di Macerata  
Ufficio Provinciale - Territorio  
Servizi Catastali

## Visura storica per immobile

Situazione degli atti informatizzati al 28/06/2022

Data: 28/06/2022 Ora: 9.20.01

Segue

Visura n.: T38398

Pag: 2

Situazione dell'unità immobiliare dal 20/09/1994

DATI IDENTIFICATIVI				DATI DI CLASSAMENTO				DATI DERIVANTI DA					
N.	Sezione Urbana	Foglio	Particella	Sub	Zona Cens.	Micro Zona	Categoria	Classe	Consistenza	Superficie Catastale	Rendita		
1		46	740	3			D/8				Euro 7.217,49 L. 13.975.000	VARIAZIONE del 20/09/1994 in atti dal 20/09/1994 RETTIFICA CLASSAMENTO AUTOMATICO (n. 1135/1/1994)	
Indirizzo				CONTRADA PALOMBARETTE Piano P1 - T				Partita		1001897		Mod.58	
Notifica								Partita		500027		Mod.58	

Situazione dell'unità immobiliare dal 17/09/1994

DATI IDENTIFICATIVI				DATI DI CLASSAMENTO				DATI DERIVANTI DA					
N.	Sezione Urbana	Foglio	Particella	Sub	Zona Cens.	Micro Zona	Categoria	Classe	Consistenza	Superficie Catastale	Rendita		
1		46	740	3			C/2	1	1050 m <sup>2</sup>		L. 1.575.000	COSTITUZIONE del 17/09/1994 in atti dal 20/09/1994 (n. 1135/2/1994)	
Indirizzo				CONTRADA PALOMBARETTE Piano P1 - T				Partita		500027		Mod.58	
Notifica								Partita		500027		Mod.58	

L'intestazione alla data della richiesta deriva dai seguenti atti:

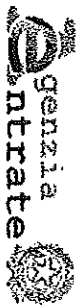
Situazione degli intestati dal 31/01/2018

N.	DATA ANAGRAFICI	CODICE FISCALE	DIRITTI E ONERI REALI
1			(1) Proprietà 1/1
DATI DERIVANTI DA			
Atto del 31/01/2018 Pubblico unicare SALVI MARIA AMELIA Sede MACERATA (MC) Repertorio n. 24162 registrato in data			
Modello Unico n. 1398/1/2018 Reparto PI di MACERATA in atti dal 15/02/2018			

Situazione degli intestati dal 28/09/1994

N.	DATA ANAGRAFICI	CODICE FISCALE	DIRITTI E ONERI REALI
1			(1) Proprietà fino al 31/01/2018
DATI DERIVANTI DA			
Atto del 28/09/1994 Pubblico ufficiale CHESSA Sede CORRIDONIA (MC) Repertorio n. 9365C - ex Sede MACERATA (MC) Registrazione n. 1974 registrata in data 10/10/1994			
COMPRAVENDITA Voltura n. 5244/1/1999 in atti dal 27/09/1999			





**Agenzia Entrate**  
 Direzione Provinciale di Macerata  
 Ufficio Provinciale - Territorio  
 Servizi Catastali

## Visura storica per immobile

### Situazione degli atti informatizzati al 28/06/2022

Data: 28/06/2022 Ora: 9.20.01 Fine  
 Visura n.: T38398 Pag: 3

Situazione degli intestati dal 17/09/1994

N.	DATI ANAGRAFICI	CODICE FISCALE	DIRITTI E ONERI REALI
1	DATI DERIVANTI DA		
	COSTITUZIONE del 17/09/1994 in atti dal 20/09/1994 (n. 1135.2/1994)		
			(1) Proprietà fino al 28/09/1994

Visura telematica  
 Tribuni speciali: Euro 0,90  
 \* Codice Fiscale Validato in Anagrafe Tributaria.



## Visura storica per immobile

### Situazione degli atti informatizzati al 28/06/2022

Data: 28/06/2022 Ora: 9.27.19  
 Visura n.: T43553      Pag: 1

Segue

Dati della richiesta	Comune di POLLENZA (Codice:FS67)
Catasto Fabbricati	Provincia di MACERATA
	Foglio: 46 Particella: 740 Sub.: 4

**INTESTATO**

(1) Proprietà 1/1

Unità immobiliare dal 09/11/2015

N.	DATI IDENTIFICATIVI				DATI DI CLASSAMENTO				DATI DERIVANTI DA			
	Sezione Urbana	Foglio	Particella	Sub	Zona Cens.	Micro Zona	Categoria	Classe		Consistenza	Superficie Catastale	Rendita
1		46	740	4			A/3	3	5,5 vani	Totale: 132 m <sup>2</sup> Totale: casale aree scoperte** 132 m <sup>2</sup>	Euro 397,67	Variazione del 09/11/2015 - Inserimento in visura dei dati di superficie.
Indirizzo		VIA G. FALCONE n. 13 Piano 1										
Utilità comuni		Foglio: 46 Particella: 740 Sub.: 2;										
Notifica		Partita		Modello								

Mappali Terrati Correlati  
 Codice Comune FS67 - Foglio 46 - Particella 740

Situazione dell'unità immobiliare dal 01/10/2011

N.	DATI IDENTIFICATIVI				DATI DI CLASSAMENTO				DATI DERIVANTI DA			
	Sezione Urbana	Foglio	Particella	Sub	Zona Cens.	Micro Zona	Categoria	Classe		Consistenza	Superficie Catastale	Rendita
1		46	740	4			A/3	3	5,5 vani		Euro 397,67	VARIAZIONE TOPONASTICA del 01/10/2011 Particella n. MC0185698 in atti dal 01/10/2011 VARIAZIONE DI TOPONASTICA RICHIESTA DAL COMUNE (n. 77483.1/2011)
Indirizzo		VIA G. FALCONE n. 13 Piano 1										
Utilità comuni		Foglio: 46 Particella: 740 Sub.: 2;										

## Visura storica per immobile

### Situazione degli atti informatizzati al 28/06/2022

Notifica	Partita	Mod.58	-
----------	---------	--------	---

Mappali Terreni Correlati  
 Codice Comune F567 - Foglio 46 - Particella 740

#### Situazione dell'unità immobiliare dal 29/05/2009

DATI IDENTIFICATIVI				DATI DI CLASSAMENTO				DATI DERIVANTI DA				
N.	Sezione Urbana	Foglio	Particella	Sub	Zona Cens.	Micro Zona	Categoria	Classe	Consistenza	Superficie Catastrale	Rendita	
1		46	740	4			A/3	3	5,5 vani		Euro 397,67	VARIAZIONE TOPONOMASTICA del 29/05/2009 Particella n. MC0101852 in atti dal 29/05/2009 VARIAZIONE DI TOPONOMASTICA (n. 12592.1/2009)
Indirizzo: VIA GIOVANNI FALCONE n. 13 Piano 1												
Notifica				Partita				Mod.58		-		

#### Situazione dell'unità immobiliare dal 20/09/1994

DATI IDENTIFICATIVI				DATI DI CLASSAMENTO				DATI DERIVANTI DA				
N.	Sezione Urbana	Foglio	Particella	Sub	Zona Cens.	Micro Zona	Categoria	Classe	Consistenza	Superficie Catastrale	Rendita	
1		46	740	4			A/3	3	5,5 vani		Euro 397,67 L. 770.000	VARIAZIONE del 20/09/1994 in atti dal 20/09/1994 RETTIFICA CLASSAMENTO AUTOMATICO (n. 1135.1/1994)
Indirizzo: CONTRADA PALOMBARETTE Piano P1												
Notifica				Partita				Mod.58		-		

#### Situazione dell'unità immobiliare dal 17/09/1994

DATI IDENTIFICATIVI				DATI DI CLASSAMENTO				DATI DERIVANTI DA				
N.	Sezione Urbana	Foglio	Particella	Sub	Zona Cens.	Micro Zona	Categoria	Classe	Consistenza	Superficie Catastrale	Rendita	
1		46	740	4			A/2	3	5,5 vani		L. 1.127.500	COSTITUZIONE del 17/09/1994 in atti dal 20/09/1994 (n. 1135.2/1994)
Indirizzo: CONTRADA PALOMBARETTE Piano P1												
Notifica				Partita				Mod.58		-		



## Visura storica per immobile

### Situazione degli atti informatizzati al 28/06/2022

Data: 28/06/2022 Ora: 9:27:19  
 Visura n.: T43553      Pag: 3

Fine

L'Intestazione alla data della richiesta deriva dai seguenti atti:

**Situazione degli intestati dal 31/01/2018**

N.	CODICE FISCALE	DIRITTI E ONERI REALI
1		(1) Proprietà 1/1
<b>DATI DERIVANTI DA</b> <span style="float: right;">Aut. del 31/01/2018 Pubblico ufficiale SALVIMARIAAMELIA Sede MACERATA (MC) Repertorio n. 24162 registrato in data - TRASFORMAZIONE DI SOCIETA' Nota presentata con Modello Unico n. 1398.1/2018 Reparto PI di MACERATA in atti dal 15/02/2018</span>		

**Situazione degli intestati dal 28/09/1994**

N.	CODICE FISCALE	DIRITTI E ONERI REALI
1		(1) Proprietà fino al 31/01/2018
<b>DATI DERIVANTI DA</b> <span style="float: right;">Aut. del 28/09/1994 Pubblico ufficiale CHESSA Sede CORRIDONIA (MC) Repertorio n. 93656 - UR Sede MACERATA (MC) Registrazione n. 1974 registrato in data 10/10/1994 - COMPRAVENDITA Veitura n. 5244.1/1999 in atti dal 27/09/1999</span>		

**Situazione degli intestati dal 17/09/1994**

N.	CODICE FISCALE	DIRITTI E ONERI REALI
1		(1) Proprietà fino al 28/09/1994
<b>DATI DERIVANTI DA</b> <span style="float: right;">COSTITUZIONE del 17/09/1994 in atti dal 20/09/1994 (n. 1135.2/1994)</span>		

Visura telematica

Tributi speciali: Euro 0,90

\* Codice Fiscale Validato in Anagrafe Tributaria.

\*\* Si intendono escluse le "superfici di balconi, terrazzi e aree scoperte pertinenziali e accessorie, comunicanti o non comunicanti" (cfr. Provvedimento del Direttore dell'Agencia delle Entrate 29 marzo 2013).

## Visura storica per immobile

### Situazione degli atti informatizzati al 28/06/2022

Data: 28/06/2022 Ora: 9:28:02  
 Visura n.: T44054 Pag: 1

Segue

<b>Dati della richiesta</b>	Comune di POLLENZA (Codice:F567) Provincia di MACERATA Foglio: 46 Particella: 740 Sub.: 6
-----------------------------	---

<b>INTERSTATO</b> 1	00826470437* (1) Proprietà
------------------------	-------------------------------

Unità immobiliare dal 01/10/2011

N.	DATI IDENTIFICATIVI				DATI DI CLASSAMENTO				DATI DERIVANTI DA		
	Sezione Urbana	Foglio	Particella	Sub	Zona Cons.	Micro Zona	Categoria	Classe Consistenza		Superficie Catastale	Rendita
1		46	740	6			D/7			Euro 4.276,26	VARIAZIONE TOPONOMASTICA del 01/10/2011 Pratica n. MC0185699 in atti dal 01/10/2011 VARIAZIONE DI TOPONOMASTICA RICHIESTA DAL COMUNE (n. 77434.1/2011)
<b>Indirizzo</b> VIA G. FALCONE n. 13 Piano T-S1											
<b>Notifica</b>											
<b>Annotazioni</b> classamento e rendita validati											

Mappali Terreni Correlati  
 Codice Comune F567 - Foglio 46 - Particella 740

Situazione dell'unità immobiliare dal 29/05/2009

N.	DATI IDENTIFICATIVI				DATI DI CLASSAMENTO				DATI DERIVANTI DA		
	Sezione Urbana	Foglio	Particella	Sub	Zona Cons.	Micro Zona	Categoria	Classe Consistenza		Superficie Catastale	Rendita
1		46	740	6			D/7			Euro 4.276,26	VARIAZIONE TOPONOMASTICA del 29/05/2009 Pratica n. MC0101852 in atti dal 29/05/2009 VARIAZIONE DI TOPONOMASTICA (n. 12592.1/2009)
<b>Indirizzo</b> VIA GIOVANNI FALCONE n. 13 Piano T-S1											
<b>Notifica</b>											
<b>Partita</b>											
<b>Mod.S8</b>											



**Visura storica per immobile**  
**Situazione degli atti informatizzati al 28/06/2022**

Annotazioni classamento e rendita validati

Situazione dell'unità immobiliare dal 19/10/1999

DATI IDENTIFICATIVI				DATI DI CLASSAMENTO					DATI DERIVANTI DA				
N.	Sezione Urbana	Foglio	Particella	Sub	Zona Cens.	Micro Zona	Categoria	Classe	Consistenza	Superficie Catastale	Rendita		
1		46	740	6			D/7				Euro 4.276,26 L. 8.280,000	VARIAZIONE del 19/10/1999 in atti dal 19/10/1999 AMPLIAMENTO DIVERSA DISTRIBUZIONE DEGLI SPAZI INTERNI RISTRUTTURAZIONE (n. 202772.1/1999)	
Indirizzo				CONTRADA PALOMBARETTE n. SNC Piano T-SI									
Notifica				Partita									
Annotazioni				classamento e rendita validati									

L'intestazione alla data della richiesta deriva dai seguenti atti:

Situazione degli intestati dal 19/10/1999

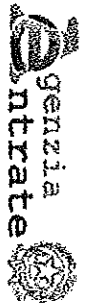
N.	DATI DERIVANTI DA	DATI ANALITICI	CODICE FISCALE	DIRITTI E ONERI REALI
1	VARIAZIONE del 19/10/1999 in atti dal 19/10/1999	AMPLIAMENTO DIVERSA DISTRIBUZIONE DEGLI SPAZI INTERNI RISTRUTTURAZIONE (n. 202772.1/1999)	00836470437*	(1) Proprietà

Situazione dell'unità immobiliare che ha originato il precedente dal 20/09/1994

N.	DATI IDENTIFICATIVI					DATI DI CLASSAMENTO					DATI DERIVANTI DA		
	Sezione Urbana	Foglio	Particella	Sub	Zona Cens.	Micro Zona	Categoria	Classe	Consistenza	Superficie Catastale	Rendita		
1		46	740	5			D/7				L. 7.700,000	VARIAZIONE del 20/09/1994 in atti dal 20/09/1994 RETTIFICA CLASSAMENTO AUTOMATICO (n. 1135.1/1994)	
Indirizzo				CONTRADA PALOMBARETTE Piano SI									
Notifica				Partita									
				500027									
				Mod.58									







Direzione Provinciale di Macerata  
Ufficio Provinciale - Territorio  
Servizi Catastali

## Visura storica per immobile

### Situazione degli atti informatizzati al 28/06/2022

Data: 28/06/2022 Ora: 9:28:02  
Visura n.: T44054 Page: 3

Fine

Situazione dell'unità immobiliare dal 17/09/1994

DATI IDENTIFICATIVI					DATI DI CLASSAMENTO					DATI DERIVANTI DA		
N.	Sezione Urbana	Foglio	Particella	Sub	Zona Cons.	Micro Zona	Categoria	Class.	Consistenza	Superficie Catastale	Rendita	
1		46	740	5			C/3	4	965 m <sup>2</sup>		L. 5.211.000	COSTITUZIONE del 17/09/1994 in atti dal 20/09/1994 (n. 1135/2/1994)
Indirizzo: CONTRADA PALOMBARLETTE Piano S1												
Modifica: Partita: 500027 Mod.28												

L'intestazione alla data della richiesta deriva dai seguenti atti:

Situazione degli intestati dal 28/09/1994

N.	DIRITTI E ONERI REALI
1	(1) Proprietà fino al 19/10/1999
DATI DERIVANTI DA	Atto del 28/09/1994 Pubblico ufficiale CHESSA Sede CORRIDONIA (MC) Repertorio n. 93656 - UR Sede MACERATA (MC) Registrazione n. 1974 registrato in data 10/10/1994 - COMPRAVENDITA Volturno n. 5244, I/1999 in atti dal 27/09/1999

Situazione degli intestati dal 17/09/1994

N.	DIRITTI E ONERI REALI
1	(1) Proprietà fino al 28/09/1994
DATI DERIVANTI DA	COSTITUZIONE del 17/09/1994 in atti dal 20/09/1994 (n. 1135/2/1994)

Visura telematica

Tributi speciali: Euro 0,90

\* Codice Fiscale Validato in Anagrafe Tributaria.

