

Ufficio Provinciale di Milano - Territorio
Servizi Catastali

Data: 13/04/2023 Ora: 14.00.58
Visura n.: T244083 Pag: 1

Segue

Visura storica per immobile

Situazione degli atti informatizzati al 13/04/2023

Dati della richiesta	Comune di SESTO SAN GIOVANNI (Codice:1690)
Catasto Fabbricati	Provincia di MILANO Foglio: 9 Particella: 31 Sub.: 713

INTESTATI

1		(1) Proprietà 1/2
2		(1) Proprietà 1/2

Unità immobiliare dal 09/11/2015


N.	DATI IDENTIFICATIVI				DATI DI CLASSAMENTO				DATI DERIVANTI DA			
	Sezione Urbana	Foglio	Particella	Sub	Zona Cens.	Micro Zona	Categoria	Classe		Consistenza	Superficie Catastale	Rendita
1		9	31	713			C/1	9	60 m ²	Totale: 65 m ²	Euro 2.131,93	Variazione del 09/11/2015 - Inserimento in visura dei dati di superficie.
Indirizzo												
VIALE GIACOMO MATTEOTTI n. 404 Piano T-S1												
Mod.58												
Notifica												
Notifica effettuata con protocollo n. MI0342724 del 01/04/2011												
Partita												
-												

Mappali Terreni Correlati
Codice Comune 1690 - Foglio 9 - Particella 31

Situazione dell'unità immobiliare dal 18/11/2008

N.	DATI IDENTIFICATIVI				DATI DI CLASSAMENTO				DATI DERIVANTI DA			
	Sezione Urbana	Foglio	Particella	Sub	Zona Cens.	Micro Zona	Categoria	Classe		Consistenza	Superficie Catastale	Rendita
1		9	31	713			C/1	9	60 m ²		Euro 2.131,93	VARIAZIONE del 09/10/1990 Pratica n. MI0931459 in atti dal 18/11/2008 ISTANZA N.832068 DEL 16/10/2008 (n. 142963.1/1990)
Indirizzo												
VIALE GIACOMO MATTEOTTI n. 404 Piano T-S1												
Mod.58												
Notifica												
Notifica effettuata con protocollo n. MI0342724 del 01/04/2011												
Partita												
-												

Mappali Terreni Correlati
Codice Comune 1690 - Foglio 9 - Particella 31



Ufficio Provinciale di Milano - Territorio
Servizi Catastali

Visura storica per immobile

Situazione degli atti informatizzati al 13/04/2023

Data: 13/04/2023 Ora: 14.00.58 pag: 2 **Stagione**

Visura n.: T244083 Pag: 2

Situazione dell'unità immobiliare dal 08/02/2005

N.	DATI IDENTIFICATIVI				DATI DI CLASSAMENTO				DATI DERIVANTI DA		
	Sezione Urbana	Foglio	Particella	Sub	Zona Cens.	Micro Zona	Categoria	Classe		Consistenza	Superficie Catastale
1		9	31	713							
Indirizzo											
VIALE GIACOMO MATTEOTTI n. 404 Piano S1 - T											
Notifica											
Partita											
Mod.58											

VARIAZIONE TOPONOMASTICA del 08/02/2005 Pratica n. MI0110237 in atti dal 08/02/2005 VARIAZIONE DI TOPONOMASTICA (n. 18004.1/2005)

Situazione dell'unità immobiliare dal 09/10/1990

N.	DATI IDENTIFICATIVI				DATI DI CLASSAMENTO				DATI DERIVANTI DA		
	Sezione Urbana	Foglio	Particella	Sub	Zona Cens.	Micro Zona	Categoria	Classe		Consistenza	Superficie Catastale
1		9	31	713							
Indirizzo											
VIA GIACOMO MATTEOTTI n. 404 Piano S1 - T											
Notifica											
Partita											
Mod.58											

SOSTITUZIONE RIFERIMENTI DI MAPPA del 09/10/1990 in atti dal 23/02/2000 ATTRIBUZIONE SUBALTERNO-STRALCIO CANTINA (n. 142963.1/1990)

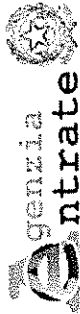
L'intestazione alla data della richiesta deriva dai seguenti atti:

Situazione degli intestati dal 24/12/2020

N.	DATI ANAGRAFICI	CODICE FISCALE	DIRITTI E ONERI REALI
1			(1) Proprietà 1/2
2			(1) Proprietà 1/2
DATI DERIVANTI DA			
RICONGIUNGIMENTO DI USUFRUTTO del 24/12/2020 - SUCC. /oltura n. 7507.1/2022 - Pratica n. MI0062901 in atti dal 24/02/2022			

Situazione degli intestati dal 24/12/2020

N.	DATI ANAGRAFICI	CODICE FISCALE	DIRITTI E ONERI REALI
1			(8) Usufrutto 1/1 fino al 24/12/2020
2			(2) Nuda proprietà 1/2 fino al 24/12/2020
3			(2) Nuda proprietà 1/2 fino al 24/12/2020



Ufficio Provinciale di Milano - Territorio
Servizi Catastali

Visura storica per immobile

Situazione degli atti informatizzati al 13/04/2023

Data: 13/04/2023 Ora: 14.00.58

Segue

Visura n.: T244083

Pag: 3

DATI DERIVANTI DA	RICONGIUNGIMENTO DI USUFRUITO del 24/12/2020 - SUCC	Voltura n. 7505.1/2022 - Pratica n. MI0062888 in atti dal 24/02/2022
--------------------------	---	--

Situazione degli intestati dal 12/11/1990

N.	DATI ANAGRAFICI	CODICE FISCALE	DIRITTI E ONERI REALI
1			(8) Usufrutto fino al 24/12/2020
2			(2) Nuda proprietà 1/2 fino al 24/12/2020
3			(2) Nuda proprietà 1/2 fino al 24/12/2020
DATI DERIVANTI DA			
	SCRITTURA PRIVATA del 12/11/1990 Pubblico ufficiale, registrato in data 21/11/1990 - ATTO DI RETTIFICA Voltura n. 256681.1/1992 in atti dal 23/02/2000		
	Repertorio n. 32534 - UR Sede MONZA (MI) Registrazione Volume 25 n. 3848		

Situazione degli intestati dal 09/10/1990

N.	DATI ANAGRAFICI	CODICE FISCALE	DIRITTI E ONERI REALI
1			(8) Usufrutto fino al 12/11/1990
2			(1) Proprieta' 10/20 fino al 12/11/1990
3			(1) Proprieta' 1/2 fino al 12/11/1990
DATI DERIVANTI DA			
	SOSTITUZIONE RIFERIMENTI DI MAPPA del 09/10/1990 in atti dal 23/02/2000 ATTRIBUZIONE SUBALTERNO-STRALCIO CANTINA (n. 142963.1/1990)		

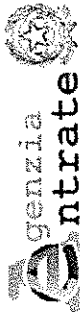
Situazione degli intestati dal 09/10/1990

N.	DATI ANAGRAFICI	CODICE FISCALE	DIRITTI E ONERI REALI
1			(8) Usufrutto fino al 24/12/2020
DATI DERIVANTI DA			
	Atto del 27/07/1987 Pubblico ufficiale registrato in data 21/11/1990 - ATTO DI RETTIFICA Voltura n. 185881.1/1987 in atti dal 07/04/1994		
	Repertorio n. 22781 Sede MONZA (MI) Registrazione n. 394 registrato in data 29/07/1987 - C/V Voltura n.		

Situazione dell'unità immobiliare che ha originato il precedente dal 29/04/1987

N.	DATI IDENTIFICATIVI				DATI DI CLASSAMENTO				DATI DERIVANTI DA			
	Sezione Urbana	Foglio	Particella	Sub	Zona Cens.	Micro Zona	Categoria	Classe	Consistenza	Superficie Catastale	Rendita	
1		9	31				A00					
Indirizzo												
VIA GIACOMO MATTEOTTI n. 404 Piano RIAL												
Notifica												
										Partita	1018219	Mod.58

SCRITTURA PRIVATA del 29/04/1987 in atti dal 06/04/1994 C/V (n. 183970.1/1987)



Ufficio Provinciale di Milano - Territorio
Servizi Catastali

Visura storica per immobile

Situazione degli atti informatizzati al 13/04/2023

Data: 13/04/2023 Ora: 14.00.58 pag: 4 **Segue**

Visura n.: T244083 Pag: 4

Situazione dell'unità immobiliare dall'impianto meccanografico

N.	DATI IDENTIFICATIVI				DATI DI CLASSAMENTO				DATI DERIVANTI DA					
	Sezione Urbana	Foglio	Particella	Sub	Zona Cens.	Micro Zona	Categoria	Classe		Consistenza	Superficie Catastale	Rendita		
1		9	31				A00					SCRITTURA PRIVATA del 24/03/1970 in atti dal 05/04/1994 C/V (n. 14566.1/1970)		
Indirizzo														
VIA GIACOMO MATTEOTTI n. 404 Piano RIAL														
Notifica											Partita	1018219	Mod.58	-

Situazione dell'unità immobiliare dall'impianto meccanografico

N.	DATI IDENTIFICATIVI				DATI DI CLASSAMENTO				DATI DERIVANTI DA					
	Sezione Urbana	Foglio	Particella	Sub	Zona Cens.	Micro Zona	Categoria	Classe		Consistenza	Superficie Catastale	Rendita		
1		9	31				A00					COSTITUZIONE del 25/02/1970 in atti dal 30/06/1987 (n. 1749/1970)		
Indirizzo														
VIA GIACOMO MATTEOTTI n. 404 Piano RIAL														
Notifica											Partita	1000296	Mod.58	-

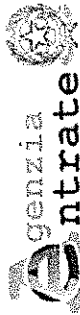
L'intestazione alla data della richiesta deriva dai seguenti atti:

Situazione degli intestati dal 27/07/1987

N.	DATI ANAGRAFICI	CODICE FISCALE	DIRITTI E ONERI REALI
1			(8) Usufrutto fino al 09/10/1990
2			(1) Proprieta' 1/20 fino al 09/10/1990
3			(1) Proprieta' 1/2 fino al 09/10/1990
4			(8) Usufrutto fino al 09/10/1990
DATI DERIVANTI DA			
Atto del 27/07/1987 Pubblico ufficiale			
185881.1/1987 in atti dal 07/04/1994			
Repertorio n. 22781 Sede MONZA (MI) Registrazione n. 394 registrato in data 29/07/1987 - C/V Voltura n.			

Situazione degli intestati dal 29/04/1987

N.	DATI ANAGRAFICI	CODICE FISCALE	DIRITTI E ONERI REALI
1			(1) Proprieta' 1/2 fino al 27/07/1987
2			(1) Proprieta' 1/2 fino al 27/07/1987



Ufficio Provinciale di Milano - Territorio
Servizi Catastali

Visura storica per immobile

Situazione degli atti informatizzati al 13/04/2023

Data: 13/04/2023 Ora: 14.00.58

Fine

Visura n.: T244083

Pag: 5

DATI DERIVANTI DA Documento del 29/04/1987 Voltura in atti dal 31/08/1988 Repertorio n.: 72086 Rogante 13/05/1987 (n. 183970/1987) Registrazione UR Sede MONZA (MI) Volume 1 n. 6436 del

Situazione degli intestati dal 19/12/1985

N.	DATI ANAGRAFICI	CODICE FISCALE	DIRITTI E ONERI REALI
1			(1) Proprieta' fino al 29/04/1987
DATI DERIVANTI DA	SCRITTURA PRIVATA del 19/12/1985 Pubblico ufficiale Voltura n. 160799/1986 in atti dal 31/08/1988		
		epertorio n. 64863 - UR Sede MONZA (MI) Registrazione n. 368 registrato in data 07/01/1986 -	

Situazione degli intestati dal 02/11/1983

N.	DATI ANAGRAFICI	CODICE FISCALE	DIRITTI E ONERI REALI
1			(1) Proprieta' 1/2 fino al 19/12/1985
2			(1) Proprieta' 1/2 fino al 19/12/1985
DATI DERIVANTI DA	Documento del 02/11/1983 Voltura in atti dal 31/08/1988 Repertorio n.: 5234 Rogante 14652 del 11/11/1983 (n. 200081/1984) Registrazione UR Sede MONZA (MI) n.		

Situazione degli intestati dall'impianto meccanografico

N.	DATI ANAGRAFICI	CODICE FISCALE	DIRITTI E ONERI REALI
1			fino al 02/11/1983
2			fino al 02/11/1983
3			fino al 02/11/1983
4			fino al 02/11/1983
5			fino al 02/11/1983
6			fino al 02/11/1983
DATI DERIVANTI DA	COSTITUZIONE del 25/02/1970 in atti dal 30/06/1987 (n. 1749/1970)		

Visura telematica

Tributi speciali: Euro 0,90

* Codice Fiscale Validato in Anagrafe Tributaria.