

**Agenzia del Territorio
CATASTO FABBRICATI
Ufficio Provinciale di
Asti**

Dichiarazione protocollo n. AT0115479 del 20/12/2005

Planimetria di u.i.u. in Comune di Calliano

Via Asti

civ. 15

Identificativi Catastali:

Sezione:
Foglio: 11
Particella: 6
Subalterno: 6

Compilata da:
Berruti Silvano

Iscritto all'albo:
Geometri

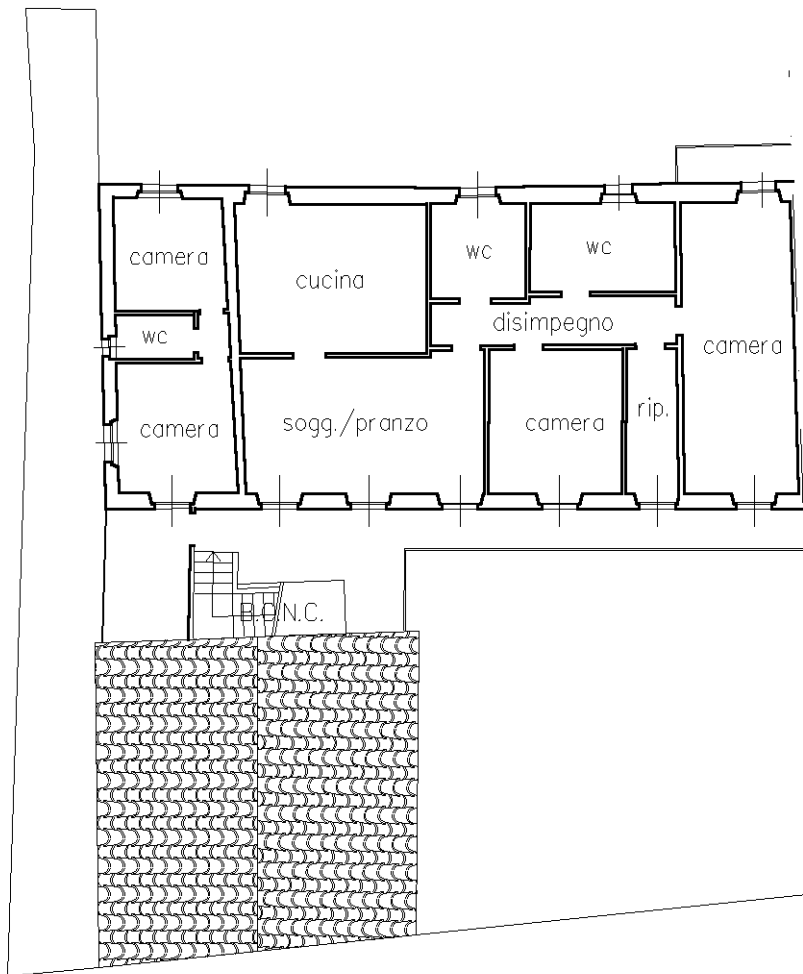
Prov. Casale Monferrato N. 433

Scheda n. 1

Scala 1:200

Piano secondo

H 270



altra proprietà



Ultima planimetria in atti

**Agenzia del Territorio
CATASTO FABBRICATI
Ufficio Provinciale di
Asti**

ELABORATO PLANIMETRICO

Compilato da:
Berruti Silvano
Iscritto all'albo:
Geometri
Prov. Casale Monferrato N. 433

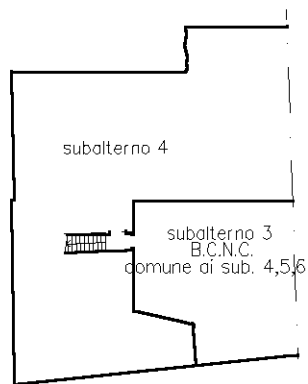
Comune di Calliano
Sezione: Foglio: 11 Particella: 6

Protocollo n. AT0115479 del 20/12/2005
Tipo Mappale n. del

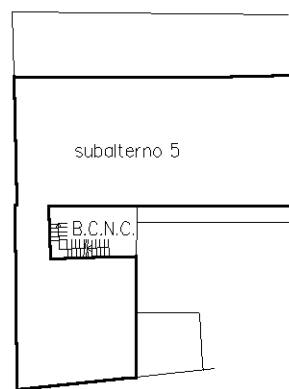
Dimostrazione grafica dei subalterni

Scala 1 : 500

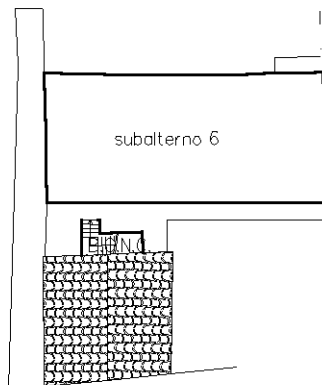
Piano terra



Piano primo



Piano secondo



Ultima planimetria in atti