

**Agenzia del Territorio
CATASTO FABBRICATI
Ufficio Provinciale di
Catania**

Dichiarazione protocollo n. CT0477090 del 28/10/2008
Planimetria di u.i.u. in Comune di San Michele Di Ganzaria
Via Umberto I civ. 13

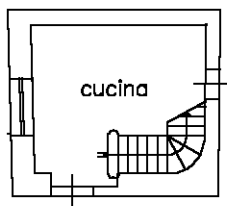
Identificativi Catastali:

Sezione:
Foglio: 12
Particella: 550
Subalterno: 3

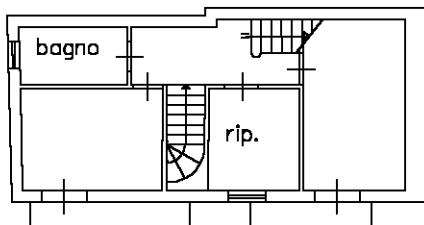
Compilata da:

Iscritto all'albo:
Geometri
Prov. Catania N. 1637

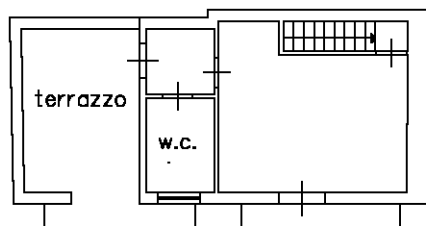
Scheda n. 1 Scala 1:200



Piano Terra H=3.50



Primo Piano H=3.00



Secondo Piano H=2.80



Catasto dei Fabbricati - Situazione al 25/10/2017 - Comune di SAN MICHELE DI GANZARIA (1035) - < Foglio: 12 - Particella: 550 - Subalterno: 3 >
VIA UMBERTO I n. 13 piano: T-1-2;

Ultima planimetria in atti

**Agenzia del Territorio
CATASTO FABBRICATI
Ufficio Provinciale di
Catania**

Dichiarazione protocollo n. CT0477090 del 28/10/2008
Planimetria di u.i.u. in Comune di San Michele Di Ganzaria
Via Umberto I civ. 15

Identificativi Catastali:

Sezione:
Foglio: 12
Particella: 550
Subalterno: 4

Compilata da:

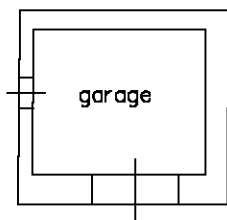
Iscritto all'albo:
Geometri

Prov. Catania

N. 1637

Scheda n. 1

Scala 1:200



Piano Terra H=3.50



Ultima planimetria in atti