

**Agenzia del Territorio  
CATASTO FABBRICATI  
Ufficio Provinciale di  
Frosinone**

Dichiarazione protocollo n. 000008889 del 18/01/2002  
Planimetria di u.i.u. in Comune di Ausonia

Via Cavone

civ. SNC

Identificativi Catastali:

Sezione:  
Foglio: 9  
Particella: 1641  
Subalterno: 4

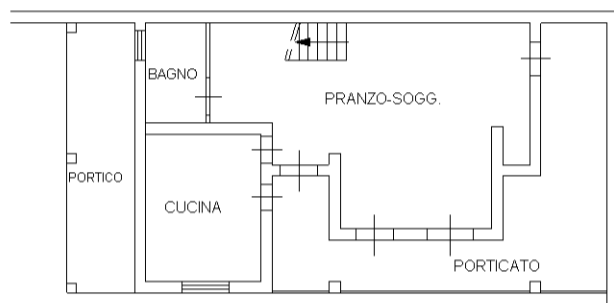
Compilata da:  
Casale Pasquale

Iscritto all'albo:  
Geometri

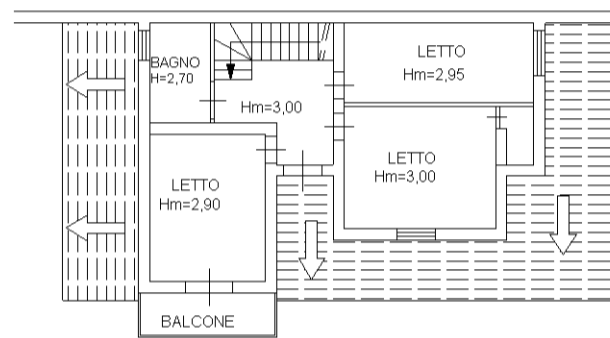
Prov. Frosinone

N. 1035

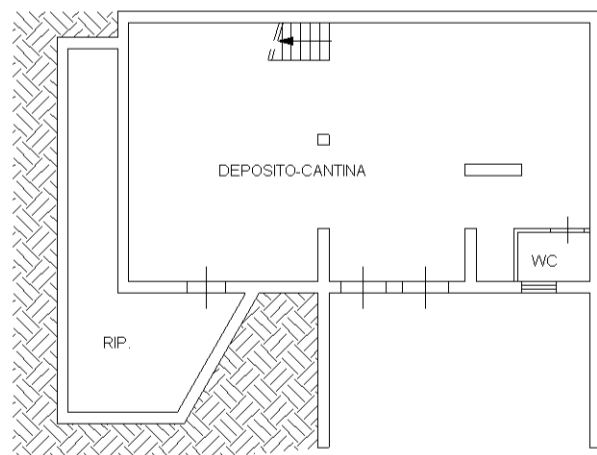
Scheda n. 1      Scala 1:200



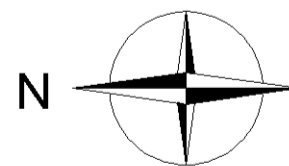
PIANTA PIANO TERRA H=3,00



PIANTA PIANO PRIMO



PIANTA PIANO SEMINTERRATO H=2,25



inaiu 01

Catasto dei Fabbricati - Situazione al 28/09/2020 - Comune di AUSONIA (A502) - < Foglio: 9 - Particella: 1641 - Subalterno: 4 >  
CONTRADA CAVONE SNC piano: T-1-S-I;

**Agenzia del Territorio  
CATASTO FABBRICATI  
Ufficio Provinciale di  
Frosinone**

Dichiarazione protocollo n. 000008889 del 18/01/2002	
Planimetria di u.i.u. in Comune di Ausonia	
Via Cavone	civ. SNC
Identificativi Catastali:	
Sezione:	Compilata da: Casale Pasquale
Foglio: 9	Iscritto all'albo: Geometri
Particella: 1641	Prov. Frosinone
Subalterno: 4	N. 1035

Scheda n. 2      Scala 1:500

