

Ufficio Provinciale di Milano - Territorio
Servizi Catastali

Visura storica per immobile

Situazione degli atti informatizzati al 26/04/2023

Data: 26/04/2023 Ora: 23.58.26
Visura n.: T408244 Pag: 1

Segue

Dati della richiesta	Comune di ORNAGO (Codice:G116)
Catasto Fabbricati	Provincia di MILANO Foglio: 16 Particella: 36 Sub.: 701

INTESTATO

	(1) Proprietà'
--	----------------

Unità immobiliare dal 09/11/2015

N.	DATI IDENTIFICATIVI				DATI DI CLASSAMENTO					DATI DERIVANTI DA				
	Sezione Urbana	Foglio	Particella	Sub	Zona Cens.	Micro Zona	Categoria	Classe	Consistenza		Superficie Catastale	Rendita		
1		16	36	701			C/1	6	292 m ²	Totale: 292 m ²	Euro 6.831,49	Variazione del 09/11/2015 - Inserimento in visura dei dati di superficie.		
Indirizzo				VIA CAVENAGO n. 2 Piano S1 - T-1							Mod.58			
Notifica											Partita		-	
Annotazioni				-classamento e rendita non rettificati entro dodici mesi dalla data di iscrizione in atti della dichiarazione (d.m. 701/94)										

Mappali Terreni Correlati
Codice Comune G116 - Foglio 16 - Particella 36

Situazione dell'unità immobiliare dal 27/12/2014

N.	DATI IDENTIFICATIVI				DATI DI CLASSAMENTO					DATI DERIVANTI DA				
	Sezione Urbana	Foglio	Particella	Sub	Zona Cens.	Micro Zona	Categoria	Classe	Consistenza		Superficie Catastale	Rendita		
1		16	36	701			C/1	6	292 m ²		Euro 6.831,49	VARIAZIONE NEL CLASSAMENTO del 27/12/2014 Pratica n. MI0818035 in atti dal 27/12/2014 VARIAZIONE DI CLASSAMENTO (n. 341780.1/2014)		
Indirizzo				VIA CAVENAGO n. 2 Piano S1 - T-1							Mod.58			
Notifica											Partita		-	
Annotazioni				-classamento e rendita non rettificati entro dodici mesi dalla data di iscrizione in atti della dichiarazione (d.m. 701/94)										

Mappali Terreni Correlati
Codice Comune G116 - Foglio 16 - Particella 36

Visura storica per immobile

Situazione degli atti informatizzati al 26/04/2023

Situazione dell'unità immobiliare dal 28/05/1999

N.	DATI IDENTIFICATIVI				DATI DI CLASSAMENTO				DATI DERIVANTI DA			
	Sezione Urbana	Foglio	Particella	Sub	Zona Cens.	Micro Zona	Categoria	Classe		Consistenza	Superficie Catastale	Rendita
1		16	36	701			C/1	6	292 m ²		Euro 6.831,49 L. 13.227.600	FUSIONE del 28/05/1999 in atti dal 28/05/1999 (n. 352210.1/1999)
Indirizzo		VIA CAVENAGO n. 2 Piano S1 - T-1										
Notifica		Partita		1001126		Mod.58						
Annotazioni		-classamento e rendita proposti (d.m. 701/94)										

L'intestazione alla data della richiesta deriva dai seguenti atti:

Situazione degli intestati dal 28/05/1999

N.	DATI ANAGRAFICI	CODICE FISCALE	DIRITTI E ONERI REALI
1	Atto del 09/03/1998 Pubblico ufficiale COMPRAVENDITA Voltura n. 341877/1998 in atti dal 28/05/1999	Repertorio n. 9209 - AP Sede VIMERCATE (MI) Registrazione Volume 8 n. 100 registrato in data 20/03/1998 -	(1) Proprieta'

Per ulteriori variazioni richiedere le visure storiche dei seguenti immobili soppressi, originari del precedente

Foglio 16 Particella 36 Subalterno 503; Foglio 16 Particella 36 Subalterno 504;

Visura telematica

Tributi speciali: Euro 0,90

* Codice Fiscale Validato in Anagrafe Tributaria.

Visura storica per immobile

Situazione degli atti informatizzati al 26/04/2023

Dati della richiesta	Comune di ORNAGO (Codice:G116)
Catasto Fabbricati	Provincia di MILANO Foglio: 16 Particella: 36 Sub.: 501

INTESTATO

1	(1) Proprieta' 1/1	

Unità immobiliare dal 09/11/2015

N.	DATI IDENTIFICATIVI				DATI DI CLASSAMENTO				DATI DERIVANTI DA			
	Sezione Urbana	Foglio	Particella	Sub	Zona Cens.	Micro Zona	Categoria	Classe		Consistenza	Superficie Catastale	Rendita
1		16	36	501			C/6	3	20 m ²	Totale: 20 m ²	Euro 49,58	Variazione del 09/11/2015 - Inserimento in visura dei dati di superficie.
Indirizzo				VIA BURAGO n. 3 Piano T								
Notifica				Partita								
Annotazioni				-classamento e rendita non rettificati entro dodici mesi dalla data di iscrizione in atti della dichiarazione (d.m. 701/94)								

Mappali Terreni Correlati
Codice Comune G116 - Foglio 16 - Particella 36

Situazione dell'unità immobiliare dal 18/12/2014

N.	DATI IDENTIFICATIVI				DATI DI CLASSAMENTO				DATI DERIVANTI DA			
	Sezione Urbana	Foglio	Particella	Sub	Zona Cens.	Micro Zona	Categoria	Classe		Consistenza	Superficie Catastale	Rendita
1		16	36	501			C/6	3	20 m ²		Euro 49,58	VARIAZIONE NEL CLASSAMENTO del 18/12/2014 Pratica n. MI0704296 in atti dal 18/12/2014 VARIAZIONE DI CLASSAMENTO (n. 241266.1/2014)
Indirizzo				VIA BURAGO n. 3 Piano T								
Notifica				Partita								
Annotazioni				-classamento e rendita non rettificati entro dodici mesi dalla data di iscrizione in atti della dichiarazione (d.m. 701/94)								

Mappali Terreni Correlati
Codice Comune G116 - Foglio 16 - Particella 36

Visura storica per immobile

Situazione degli atti informatizzati al 26/04/2023

Situazione dell'unità immobiliare dal 16/01/1998

N.	DATI IDENTIFICATIVI				DATI DI CLASSAMENTO					DATI DERIVANTI DA		
	Sezione Urbana	Foglio	Particella	Sub	Zona Cens.	Micro Zona	Categoria	Classe	Consistenza		Superficie Catastale	Rendita
1		16	36	501			C/6	3	20 m ²		Euro 49,58 L. 96.000	VARIAZIONE del 16/01/1998 in atti dal 16/01/1998 CLASSAMENTO (n. 245133.1/1998)
Indirizzo												
VIA BURAGO n. 3 Piano T												
Notifica												
Partita												
1000962												
Mod.58												
Annotazioni												
-classamento e rendita proposti (d.m. 701/94)												

Situazione dell'unità immobiliare dal 14/01/1998

N.	DATI IDENTIFICATIVI				DATI DI CLASSAMENTO					DATI DERIVANTI DA		
	Sezione Urbana	Foglio	Particella	Sub	Zona Cens.	Micro Zona	Categoria	Classe	Consistenza		Superficie Catastale	Rendita
1		16	36	501			F/4					VARIAZIONE del 14/01/1998 in atti dal 14/01/1998 RIPRESENTAZ SCHEDE 109759/92 (n. 260108.1/1998)
Indirizzo												
VIA BURAGO n. 3 Piano T												
Notifica												
Partita												
1000962												
Mod.58												

Situazione dell'unità immobiliare dal 01/01/1975

N.	DATI IDENTIFICATIVI				DATI DI CLASSAMENTO					DATI DERIVANTI DA		
	Sezione Urbana	Foglio	Particella	Sub	Zona Cens.	Micro Zona	Categoria	Classe	Consistenza		Superficie Catastale	Rendita
1		16	36	501								DOMANDA (COMPRESSE LE DENUNZIE PER VARIAZIONI) del 01/01/1975 in atti dal 14/01/1998 RIUNIONE DI USUFRUTTO (n. 266413/1992)
Indirizzo												
VIA BURAGO n. 3 Piano T												
Notifica												
Partita												
1000962												
Mod.58												
Annotazioni												
di stadio: 'continuita' tecnica da verificare intestazione da verificare												

Visura storica per immobile

Situazione degli atti informatizzati al 26/04/2023

Situazione dell'unità immobiliare dal 14/01/1998

DATI IDENTIFICATIVI				DATI DI CLASSAMENTO					DATI DERIVANTI DA			
N.	Sezione Urbana	Foglio	Particella	Sub	Zona Cens.	Micro Zona	Categoria	Classe	Consistenza	Superficie Catastale	Rendita	
1		16	36	501								VARIAZIONE del 14/01/1998 in atti dal 14/01/1998 ACQUISIZIONE PARZIALE DELLA DENUNCIA PROT. 109759 DEL 13/05/92 (n. 260108/1998)
Indirizzo				VIA BURAGO n. 3 Piano T								
Notifica				Partita		45		Mod.58				
Annotazioni				di stadio: continuità tecnica da verificare								

L'intestazione alla data della richiesta deriva dai seguenti atti:

Situazione degli intestati dal 30/06/1999

N.	DATI ANAGRAFICI	CODICE FISCALE	DIRITTI E ONERI REALI
1	Atto del 30/06/1999 Pubblico ufficiale Trascrizione n. 52931.1/1999 Reparto PI di MILANO 2 in atti dal 28/11/2000		(1) Proprietà 1/1

Situazione degli intestati dal 14/01/1998

N.	DATI ANAGRAFICI	CODICE FISCALE	DIRITTI E ONERI REALI
1			(8) Usufrutto 1/4 fino al 01/01/1975
2			(1) Proprietà 1/2 fino al 01/01/1975
3			(1) Proprietà 1/2 fino al 01/01/1975

Situazione degli intestati dal 01/01/1975

N.	DATI ANAGRAFICI	CODICE FISCALE	DIRITTI E ONERI REALI
1			(1) Proprietà 500/1000 fino al 30/06/1999
2			(1) Proprietà 500/1000 fino al 30/06/1999

DATI DERIVANTI DA

DOMANDA (COMPRESSE LE DENUNZIE PER VARIAZIONI) del 01/01/1975 Pubblico ufficiale
USUFRUTTO Voltura n. 266413/1992 in atti dal 14/01/1998
Repertorio n. 99999999 - RIUNIONE DI

Visura storica per immobile

Situazione degli atti informatizzati al 26/04/2023

Situazione dell'unità immobiliare che ha originato il precedente dal 14/01/1998

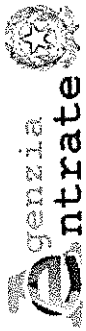
DATI IDENTIFICATIVI				DATI DI CLASSAMENTO					DATI DERIVANTI DA			
N.	Sezione Urbana	Foglio	Particella	Sub	Zona Cens.	Micro Zona	Categoria	Classe	Consistenza	Superficie Catastale	Rendita	
1		16	36									VARIAZIONE del 14/01/1998 in atti dal 14/01/1998 ACQUISIZIONE PARZIALE DELLA DENUNCIA PROT. 109760 DEL 13/05/92 (n. 260107/1998)
Notifica				Partita		45		Mod.58		-		
Annotazioni												
di stadio: unita' trattata da successive variazioni												

Situazione dell'unità immobiliare dal 14/01/1998

DATI IDENTIFICATIVI				DATI DI CLASSAMENTO					DATI DERIVANTI DA			
N.	Sezione Urbana	Foglio	Particella	Sub	Zona Cens.	Micro Zona	Categoria	Classe	Consistenza	Superficie Catastale	Rendita	
1		16	36									VARIAZIONE del 14/01/1998 in atti dal 14/01/1998 ACQUISIZIONE PARZIALE DELLA DENUNCIA PROT. 109760 DEL 13/05/92 (n. 260107/1998)
Notifica				Partita		45		Mod.58		-		
Annotazioni												
di stadio: unita' trattata da successive variazioni												

Situazione dell'unità immobiliare dal 14/01/1998

DATI IDENTIFICATIVI				DATI DI CLASSAMENTO					DATI DERIVANTI DA			
N.	Sezione Urbana	Foglio	Particella	Sub	Zona Cens.	Micro Zona	Categoria	Classe	Consistenza	Superficie Catastale	Rendita	
1		16	36									VARIAZIONE del 14/01/1998 in atti dal 14/01/1998 ACQUISIZIONE PARZIALE DELLA DENUNCIA PROT. 109760 DEL 13/05/92 (n. 260107/1998)
Notifica				Partita		45		Mod.58		-		
Annotazioni												
di stadio: unita' trattata da successive variazioni												



Ufficio Provinciale di Milano - Territorio
Servizi Catastali

Visura storica per immobile

Situazione degli atti informatizzati al 26/04/2023

Data: 26/04/2023 Ora: 23.57.19

Visura n.: T408200 Pag: 5

Fine

Situazione dell'unità immobiliare dal 14/01/1998

DATI IDENTIFICATIVI				DATI DI CLASSAMENTO					DATI DERIVANTI DA			
N.	Sezione Urbana	Foglio	Particella	Sub	Zona Cons.	Micro Zona	Categoria	Classe	Consistenza	Superficie Catastale	Rendita	
1		16	36									COSTITUZIONE in atti dal 14/01/1998 IMPIANTO MECCANOGRAFICO
Notifica							Partita	45	Mod.58		-	

L'intestazione alla data della richiesta deriva dai seguenti atti:

Situazione degli intestati dal 14/01/1998

N.	DATI ANAGRAFICI	CODICE FISCALE	DIRITTI E ONERI REALI
1			(8) Usufrutto 1/4
2			(1) Proprieta 1/2
3			(1) Proprieta 1/2
DATI DERIVANTI DA		COSTITUZIONE in atti dal 14/01/1998 IMPIANTO MECCANOGRAFICO	

Visura telematica

Tributi speciali: Euro 0,90

* Codice Fiscale Validato in Anagrafe Tributaria.

Visura storica per immobile

Situazione degli atti informatizzati al 26/04/2023

Dati della richiesta	Comune di ORNAGO (Codice:G116)
Catasto Fabbricati	Provincia di MILANO Foglio: 16 Particella: 36 Sub.: 505

INTERESTATI

1				(1) Proprieta' 1/2
2				(1) Proprieta' 1/2

Unità immobiliare dal 09/11/2015

N.	DATI IDENTIFICATIVI				DATI DI CLASSAMENTO				DATI DERIVANTI DA			
	Sezione Urbana	Foglio	Particella	Sub	Zona Cens.	Micro Zona	Categoria	Classe		Consistenza	Superficie Catastale	Rendita
1		16	36	505			A/3	4	6,5 vani	Totale: 135 m ² Totale: escluse aree scoperte**: 133 m ²	Euro 352,48	Variazione del 09/11/2015 - Inserimento in visura dei dati di superficie.
Indirizzo		VIA BURAGO n. 3 Piano T-1										
Notifica		Partita										
Annotazioni		Mod.58 -classamento e rendita non rettificati entro dodici mesi dalla data di iscrizione in atti della dichiarazione (d.m. 701/94)										

Mappali Terreni Correlati
Codice Comune G116 - Foglio 16 - Particella 36

Situazione dell'unità immobiliare dal 18/12/2014

N.	DATI IDENTIFICATIVI				DATI DI CLASSAMENTO				DATI DERIVANTI DA			
	Sezione Urbana	Foglio	Particella	Sub	Zona Cens.	Micro Zona	Categoria	Classe		Consistenza	Superficie Catastale	Rendita
1		16	36	505			A/3	4	6,5 vani		Euro 352,48	VARIAZIONE NEL CLASSAMENTO del 18/12/2014 Pratica n. MI0704297 in atti dal 18/12/2014 VARIAZIONE DI CLASSAMENTO (n. 241267.1/2014)
Indirizzo		VIA BURAGO n. 3 Piano T-1										

Visura storica per immobile

Situazione degli atti informatizzati al 26/04/2023

Notifica	Partita	Mod.58	-
Annotazioni			
-classamento e rendita non rettificati entro dodici mesi dalla data di iscrizione in atti della dichiarazione (d.m. 701/94)			

Mappali Terreni Correlati
Codice Comune G116 - Foglio 16 - Particella 36

Situazione dell'unità immobiliare dal 16/01/1998

N.	DATI IDENTIFICATIVI					DATI DI CLASSAMENTO					DATI DERIVANTI DA	
	Sezione Urbana	Foglio	Particella	Sub	Zona Cens.	Micro Zona	Categoria	Classe	Consistenza	Superficie Catastale		Rendita
1		16	36	505			A/3	4	6,5 vani		Euro.352.48 L. 682.500	VARIAZIONE del 16/01/1998 in atti dal 16/01/1998 CLASSAMENTO (n. 245132.1/1998)
Indirizzo												
VIA BURAGO n. 3 Piano T-1												
Notifica												
Partita												
1000961												
Annotazioni												
-classamento e rendita proposti (d.m. 701/94)												
Mod.58												
-												

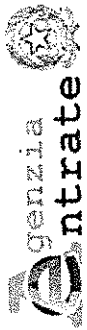
Situazione dell'unità immobiliare dal 14/01/1998

N.	DATI IDENTIFICATIVI					DATI DI CLASSAMENTO					DATI DERIVANTI DA	
	Sezione Urbana	Foglio	Particella	Sub	Zona Cens.	Micro Zona	Categoria	Classe	Consistenza	Superficie Catastale		Rendita
1		16	36	505			F/4					VARIAZIONE del 14/01/1998 in atti dal 14/01/1998 RIPRES N 109760/92 (n. 260107.1/1998)
Indirizzo												
VIA BURAGO n. 3 Piano T-1												
Notifica												
Partita												
1000961												
Annotazioni												
-classamento e rendita proposti (d.m. 701/94)												
Mod.58												
-												

L'intestazione alla data della richiesta deriva dai seguenti atti:

Situazione degli intestati dal 09/03/1998

N.	DATI ANAGRAFICI	CODICE FISCALE	DIRITTI E ONERI REALI
1			(1) Proprieta' 1/2
2			(1) Proprieta' 1/2



Ufficio Provinciale di Milano - Territorio
Servizi Catastali

Visura storica per immobile

Situazione degli atti informatizzati al 26/04/2023

Data: 26/04/2023 Ora: 23.58.03

Fine

Visura n.: T408232

Pag: 3

Repertorio n. 9209 - VENDITA Volhura n. 341877.1/1998 - Pratica n. 606239 in atti dal 19/06/2001

Situazione degli intestati dal 14/01/1998

DATI DERIVANTI DA		SCRITTURA PRIVATA del 09/03/1998 Pubblico ufficiale	DATI ANAGRAFICI		CODICE FISCALE	DIRITTI E ONERI REALI
N.						(1) Proprieta' 500/1000 fino al 09/03/1998
1						(1) Proprieta' 500/1000 fino al 09/03/1998
2						
DATI DERIVANTI DA		VARIAZIONE del 14/01/1998 in atti dal 14/01/1998 RIPRES N 109760/92 (n. 260107.1/1998)				

Per ulteriori variazioni richiedere le visure storiche dei seguenti immobili soppressi, originari del precedente Foglio 16 Particella 36 Subalterno 1; Foglio 16 Particella 36 Subalterno 2; Foglio 16 Particella 36 Subalterno 3;

Visura telematica

Tributi speciali: Euro 0,90

* Codice Fiscale Validato in Anagrafe Tributaria.

** Si intendono escluse le "superfici di balconi, terrazzi e aree scoperte pertinenziali e accessorie, comunicanti o non comunicanti" (cfr. Provvedimento del Direttore dell'Agenzia delle Entrate 29 marzo 2013).

Visura storica per immobile

Situazione degli atti informatizzati al 26/04/2023

Dati della richiesta	Comune di ORNAGO (Codice:G116)
Catasto Fabbricati	Provincia di MILANO Foglio: 16 Particella: 36 Sub.: 502

INTESTATI

1	(3) Comproprietario
2	(3) Comproprietario

Unità immobiliare dal 30/08/2017

N.	DATI IDENTIFICATIVI				DATI DI CLASSAMENTO				DATI DERIVANTI DA			
	Sezione Urbana	Foglio	Particella	Sub	Zona Cens.	Micro Zona	Categoria	Classe		Consistenza	Superficie Catastale Totale:	Rendita
1		16	36	502			C/2	3	24 m ²	Totale: 25 m ²	Euro 39,66	VARIAZIONE del 30/08/2017 Pratica n. MI0377047 in atti dal 30/08/2017 AGGIORNAMENTO PLANIMETRICO (n. 114028.1/2017)
Indirizzo: VIA CAVENAGO n. 2 Piano T												
Notifica					Partita						Mod.58	
Annotazioni: di stadio: correzione su dati identificativi e metrici del protocollo di presentazione planimetrica n.352211/1999 -classamento e rendita non rettificati entro dodici mesi dalla data di iscrizione in atti della dichiarazione (d.m. 701/94)												

Mappali Terreni Correlati
Codice Comune G116 - Foglio 16 - Particella 36

Situazione dell'unità immobiliare dal 09/11/2015

N.	DATI IDENTIFICATIVI				DATI DI CLASSAMENTO				DATI DERIVANTI DA			
	Sezione Urbana	Foglio	Particella	Sub	Zona Cens.	Micro Zona	Categoria	Classe		Consistenza	Superficie Catastale Totale:	Rendita
1		16	36	502			C/2	3	24 m ²	Totale: 18 m ²	Euro 39,66	Variazione del 09/11/2015 - Inserimento in visura dei dati di superficie.
Indirizzo: VIA CAVENAGO n. 2 Piano T												
Notifica					Partita						Mod.58	

Visura storica per immobile

Situazione degli atti informatizzati al 26/04/2023

Annotazioni -classamento e rendita non rettificati entro dodici mesi dalla data di iscrizione in atti della dichiarazione (d.m. 701/94)

Situazione dell'unità immobiliare dal 27/12/2014

N.	DATI IDENTIFICATIVI				DATI DI CLASSAMENTO				DATI DERIVANTI DA			
	Sezione Urbana	Foglio	Particella	Sub	Zona Cens.	Micro Zona	Categoria	Classe	Consistenza	Superficie Catastale	Rendita	
1		16	36	502			C/2	3	24 m ²		Euro 39,66	VARIAZIONE NEL CLASSAMENTO del 27/12/2014 Pratica n. MI0818034 in atti dal 27/12/2014 VARIAZIONE DI CLASSAMENTO (n. 341779.1/2014)
Indirizzo VIA CAVENAGO n. 2 Piano T												
Notifica												
Annotazioni -classamento e rendita non rettificati entro dodici mesi dalla data di iscrizione in atti della dichiarazione (d.m. 701/94)												

Situazione dell'unità immobiliare dal 28/05/1999

N.	DATI IDENTIFICATIVI				DATI DI CLASSAMENTO				DATI DERIVANTI DA			
	Sezione Urbana	Foglio	Particella	Sub	Zona Cens.	Micro Zona	Categoria	Classe	Consistenza	Superficie Catastale	Rendita	
1		16	36	502			C/2	3	24 m ²		Euro 39,66 L. 76.800	VARIAZIONE del 28/05/1999 in atti dal 28/05/1999 RISTRUTTURAZIONE (n. 352211.1/1999)
Indirizzo VIA CAVENAGO n. 2 Piano T												
Notifica												
Annotazioni di stadio: intestazione da verificare -classamento e rendita proposti (d.m. 701/94)												

Situazione dell'unità immobiliare dal 09/03/1999

N.	DATI IDENTIFICATIVI				DATI DI CLASSAMENTO				DATI DERIVANTI DA			
	Sezione Urbana	Foglio	Particella	Sub	Zona Cens.	Micro Zona	Categoria	Classe	Consistenza	Superficie Catastale	Rendita	
1		16	36	502			C/6	3	24 m ²		L. 115.200	ISTRUMENTO (ATTO PUBBLICO) del 09/03/1999 in atti dal 28/05/1999 COMPRAVENDITA (n. 341877/1998)
Indirizzo VIA CAVENAGO n. 2 Piano T												
Notifica												
Annotazioni di stadio: intestazione da verificare -classamento e rendita proposti (d.m. 701/94)												

Visura storica per immobile

Situazione degli atti informatizzati al 26/04/2023

Situazione dell'unità immobiliare dal 16/01/1998

N.	DATI IDENTIFICATIVI				DATI DI CLASSAMENTO				DATI DERIVANTI DA		
	Sezione Urbana	Foglio	Particella	Sub	Zona Cens.	Micro Zona	Categoria	Classe		Consistenza	Superficie Catastale
1		16	36	502			C/6	3	24 m ²		L. 115.200
Indirizzo VIA CAVENAGO n. 2 Piano T											
Notifica											
Annotazioni -classamento e rendita proposti (d.m. 701/94)											
Partita 1000962 Mod.58											

Situazione dell'unità immobiliare dal 14/01/1998

N.	DATI IDENTIFICATIVI				DATI DI CLASSAMENTO				DATI DERIVANTI DA		
	Sezione Urbana	Foglio	Particella	Sub	Zona Cens.	Micro Zona	Categoria	Classe		Consistenza	Superficie Catastale
1		16	36	502			F/4				
Indirizzo VIA CAVENAGO n. 2 Piano T											
Notifica											
Partita 1000962 Mod.58											

Situazione dell'unità immobiliare dal 01/01/1975

N.	DATI IDENTIFICATIVI				DATI DI CLASSAMENTO				DATI DERIVANTI DA		
	Sezione Urbana	Foglio	Particella	Sub	Zona Cens.	Micro Zona	Categoria	Classe		Consistenza	Superficie Catastale
1		16	36	502							
Indirizzo VIA CAVENAGO n. 2 Piano T											
Notifica											
Annotazioni di studio: continuità tecnica da verificare istanze da verificare											
Partita 1000962 Mod.58											

DOMANDA (COMPRESSE LE DENUNZIE PER VARIAZIONI)
del 01/01/1975 in atti dal 14/01/1998 RIUNIONE DI
USUFRUTTO (n. 266413/1992)

Visura storica per immobile

Situazione degli atti informatizzati al 26/04/2023

Situazione dell'unità immobiliare dal 14/01/1998

N.	DATI IDENTIFICATIVI				DATI DI CLASSAMENTO				DATI DERIVANTI DA			
	Sezione Urbana	Foglio	Particella	Sub	Zona Cens.	Micro Zona	Categoria	Classe		Consistenza	Superficie Catastale	Rendita
1		16	36	502								VARIAZIONE del 14/01/1998 in atti dal 14/01/1998 ACQUISIZIONE PARZIALE DELLA DENUNCIA PROT. 109759 DEL 13/05/92 (n. 260108/1998)
Indirizzo VIA CAVENAGO n. 2 Piano I												
Notifica Mod.58												
Annotazioni di studio; continuata tecnica da verificare												
				Partita	45							

L'intestazione alla data della richiesta deriva dai seguenti atti:

Situazione degli intestati dal 09/03/1999

N.	DATI ANAGRAFICI	CODICE FISCALE	DIRITTI E ONERI REALI
1			(3) Comproprietario
2			(3) Comproprietario
DATI DERIVANTI DA Atto del 09/03/1999 Pubblico ufficiale COMPRAVENDITA Voltura n. 341877/1998 in atti dal 28/05/1999 Repertorio n. 9209 - AP Sede VIMERCATE (MI) Registrazione Volume 8 n. 100 registrato in data 20/03/1998 -			

Situazione degli intestati dal 14/01/1998

N.	DATI ANAGRAFICI	CODICE FISCALE	DIRITTI E ONERI REALI
1			(8) Usufrutto 1/4 fino al 01/01/1975
2			(1) Proprietà 1/2 fino al 01/01/1975
3			(1) Proprietà 1/2 fino al 01/01/1975
DATI DERIVANTI DA VARIAZIONE del 14/01/1998 in atti dal 14/01/1998 ACQUISIZIONE PARZIALE DELLA DENUNCIA PROT. 109759 DEL 13/05/92 (n. 260108/1998)			

Situazione degli intestati dal 01/01/1975

N.	DATI ANAGRAFICI	CODICE FISCALE	DIRITTI E ONERI REALI
1			(1) Proprietà 500/1000 fino al 09/03/1999
2			(1) Proprietà 500/1000 fino al 09/03/1999
DATI DERIVANTI DA DOMANDA (COMPRESSE LE DENUNZIE PER VARIAZIONI) del 01/01/1975 Pubblico ufficiale USUFRUTTO Voltura n. 266413/1992 in atti dal 14/01/1998 Repertorio n. 99999999 - RIUNIONE DI			

Visura storica per immobile

Situazione degli atti informatizzati al 26/04/2023

Situazione dell'unità immobiliare che ha originato il precedente dal 14/01/1998

DATI IDENTIFICATIVI				DATI DI CLASSAMENTO					DATI DERIVANTI DA		
N.	Sezione Urbana	Foglio	Particella	Sub	Zona Cens.	Micro Zona	Categoria	Classe	Consistenza	Superficie Catastale	Rendita
1		16	36								
Notifica Annotazioni				di stadio: unita' trattata da successive variazioni Partita 45 Mod.58					VARIAZIONE del 14/01/1998 in atti dal 14/01/1998 ACQUISIZIONE PARZIALE DELLA DENUNCIA PROT. 109759 DEL 13/05/92 (n. 260108/1998)		

Situazione dell'unità immobiliare dal 14/01/1998

DATI IDENTIFICATIVI				DATI DI CLASSAMENTO					DATI DERIVANTI DA		
N.	Sezione Urbana	Foglio	Particella	Sub	Zona Cens.	Micro Zona	Categoria	Classe	Consistenza	Superficie Catastale	Rendita
1		16	36								
Notifica Annotazioni				di stadio: unita' trattata da successive variazioni Partita 45 Mod.58					VARIAZIONE del 14/01/1998 in atti dal 14/01/1998 ACQUISIZIONE PARZIALE DELLA DENUNCIA PROT. 109760 DEL 13/05/92 (n. 260107/1998)		

Situazione dell'unità immobiliare dal 14/01/1998

DATI IDENTIFICATIVI				DATI DI CLASSAMENTO					DATI DERIVANTI DA		
N.	Sezione Urbana	Foglio	Particella	Sub	Zona Cens.	Micro Zona	Categoria	Classe	Consistenza	Superficie Catastale	Rendita
1		16	36								
Notifica Annotazioni				di stadio: unita' trattata da successive variazioni Partita 45 Mod.58					VARIAZIONE del 14/01/1998 in atti dal 14/01/1998 ACQUISIZIONE PARZIALE DELLA DENUNCIA PROT. 109760 DEL 13/05/92 (n. 260107/1998)		

Visura storica per immobile

Situazione degli atti informatizzati al 26/04/2023

Situazione dell'unità immobiliare dal 14/01/1998

N.	DATI IDENTIFICATIVI				DATI DI CLASSAMENTO					DATI DERIVANTI DA	
	Sezione Urbana	Foglio	Particella	Sub	Zona Cens.	Micro Zona	Categoria	Classe Consistenza	Superficie Catastale		Rendita
1		16	36								VARIAZIONE del 14/01/1998 in atti dal 14/01/1998 ACQUISIZIONE PARZIALE DELLA DENUNCIA PROT. 109760 DEL 13/05/92 (n. 260107/1998)
Notifica				Partita		45		Mod.58		-	
Annotazioni											
di studio: unita' trattata da successive variazioni											

Situazione dell'unità immobiliare dal 14/01/1998

N.	DATI IDENTIFICATIVI				DATI DI CLASSAMENTO					DATI DERIVANTI DA	
	Sezione Urbana	Foglio	Particella	Sub	Zona Cens.	Micro Zona	Categoria	Classe Consistenza	Superficie Catastale		Rendita
1		16	36								COSTITUZIONE in atti dal 14/01/1998 IMPIANTO MECCANOGRAFICO
Notifica				Partita		45		Mod.58		-	

L'intestazione alla data della richiesta deriva dai seguenti atti:

Situazione degli intestati dal 14/01/1998

N.	DATI ANAGRAFICI	CODICE FISCALE	DIRITTI E ONERI REALI
1			(8) Usufrutto 1/4
2			(1) Proprieta' 1/2
3			(1) Proprieta' 1/2
DATI DERIVANTI DA		COSTITUZIONE in atti dal 14/01/1998 IMPIANTO MECCANOGRAFICO	

Visura telematica

Tributi speciali: Euro 0,90

* Codice Fiscale Validato in Anagrafe Tributaria.

Visura storica per immobile

Situazione degli atti informatizzati al 26/04/2023

Dati della richiesta	Comune di ORNAGO (Codice:G116)
Catasto Terreni	Provincia di MILANO Foglio: 16 Particella: 92

INTESTAIO

1	(1) Proprietà 1000/1000
---	-------------------------

Unità immobiliare dal 30/06/1999

N.	DATI IDENTIFICATIVI				DATI CLASSAMENTO				DATI DERIVANTI DA	
	Foglio	Particella	Sub	Porz	Qualità Classe	Superficie(m ²) ha are ca	Deduz	Reddito		
1	16	92	-	-	SEMINATIVO 1	03 48		Euro 2,25 L. 4.350	Euro 2,16 L. 4.176	SCRITTURA PRIVATA del 30/06/1999 in atti dal 08/05/2000 (n. 5490.1/2000)
Notifica				Partita		2032				
Annotazioni										
di immobile: SR - PASSAGGI INTERMEDI DA ESAMINARE										

Situazione dell'unità immobiliare dal 03/10/1997

N.	DATI IDENTIFICATIVI				DATI CLASSAMENTO				DATI DERIVANTI DA	
	Foglio	Particella	Sub	Porz	Qualità Classe	Superficie(m ²) ha are ca	Deduz	Reddito		
1	16	92	-	-	SEMINATIVO 1	03 48		Euro 2,25 L. 4.350	Euro 2,16 L. 4.176	FRAZIONAMENTO del 03/10/1997 in atti dal 06/10/1997 (n. 49232.1/1997)
Notifica				Partita		429				
Annotazioni										
di immobile: SR										

Nella variazione sono stati soppressi i seguenti immobili:

Foglio:16 Particella:35 ;

Sono stati inoltre variati i seguenti immobili:

Foglio:16 Particella:93 ;

Visura storica per immobile

Situazione degli atti informatizzati al 26/04/2023

L'intestazione alla data della richiesta deriva dai seguenti atti:

Situazione degli intestati dal 30/06/1999

N.	DIRITTI E ONERI REALI	CODICE FISCALE	DIRITTI E ONERI REALI
1			(1) Proprietà 1000/1000
DATI DERIVANTI DA			
	SCRITTURA PRIVATA del 30/06/1999 Pubblico ufficiale		Repertorio n. 3813 - Voltura n. 5490.1/2000 in atti dal 08/05/2000

Situazione degli intestati dal 09/03/1998

N.	DIRITTI E ONERI REALI	CODICE FISCALE	DIRITTI E ONERI REALI
1			(1) Proprietà 1/1 fino al 30/06/1999
DATI DERIVANTI DA			
	SCRITTURA PRIVATA del 09/03/1998 Pubblico ufficiale		Repertorio n. 9209 - UR Sede VIMERCATE (MI) Registrazione n. 100 registrato in data 20/03/1998 - COMPRAVENDITA Voltura n. 9253.1/1998 - Pratica n. 1160375 in atti dal 04/12/2001

Situazione degli intestati dal 03/10/1997

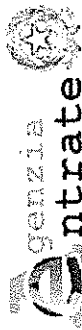
N.	DIRITTI E ONERI REALI	CODICE FISCALE	DIRITTI E ONERI REALI
1			(3) Comproprietario fino al 01/01/1975
2			(3) Comproprietario fino al 01/01/1975
3			(30) Usufruttuario parziale fino al 01/01/1975
DATI DERIVANTI DA			
	FRAZIONAMENTO del 03/10/1997 in atti dal 06/10/1997 (n. 49232.1/1997)		

Situazione degli intestati dal 01/01/1975

N.	DIRITTI E ONERI REALI	CODICE FISCALE	DIRITTI E ONERI REALI
1			(1) Proprietà 1000/1000 fino al 09/03/1998
DATI DERIVANTI DA			
	RICONGIUNGIMENTO DI USUFRUTTO del 01/01/1975 - RIUNIONE DI USUFRUTTO Voltura n. 4624.2/1999 - Pratica n. 1220945 in atti dal 15/12/2001		

Situazione dell'unità immobiliare che ha originato il precedente dall'impianto meccanografico

N.	DATI IDENTIFICATIVI			DATI CLASSAMENTO			DATI DERIVANTI DA
	Foglio	Particella	Sub Porz	Qualità Classe	Superficie(m²) ha are ca	Deduz	
1	16	35	-	SEMINATIVO I	28 10		
					Partita	429	
						L. 35.125	Agrario
						L. 33.720	Impianto meccanografico del 01/01/1965



Agenzia
Entrate
Ufficio Provinciale di Milano - Territorio
Servizi Catastali

Data: 26/04/2023 Ora: 23.59.02

Visura n.: T408256 Pag: 3

Visura storica per immobile

Situazione degli atti informatizzati al 26/04/2023

L'intestazione alla data della richiesta deriva dai seguenti atti:

Situazione degli intestati dall'impianto meccanografico

N.	DATI ANAGRAFICI	CODICE FISCALE	DIRITTI E ONERI REALI
1			(3) Comproprietario fino al 03/10/1997
2			(3) Comproprietario fino al 03/10/1997
3			(30) Usufruttuario parziale fino al 03/10/1997
DATI DERIVANTI DA			
Impianto meccanografico del 01/01/1965			

Visura telematica

Tributi speciali: Euro 0,90

* Codice Fiscale Validato in Anagrafe Tributaria.

Fine