

DOCUMENTAZIONE FOTOGRAFICA





**Agenzia delle Entrate
CATASTO FABBRICATI
Ufficio Provinciale di
Udine**

Dichiarazione protocollo n. UD0077466del 18/07/2019

Planimetria di u.i.u. in Comune di Udine

Via Pinerolo

civ. 18

Identificativi Catastali:

Sezione:
Foglio: 15
Particella: 1892
Subalterno: 8

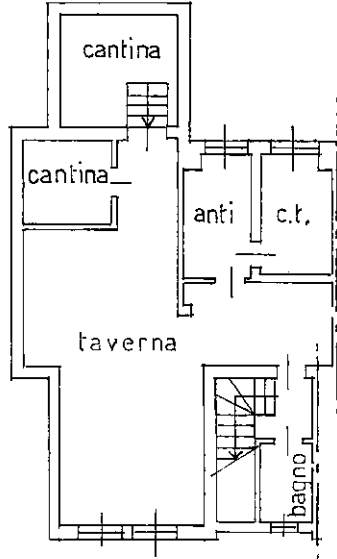
Compilata da:
Crispo Antonio

Iscritto all'albo:
Geometri

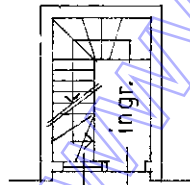
Prov. Udine

N. 1976

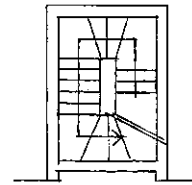
Scheda n. 1 Scala 1:200



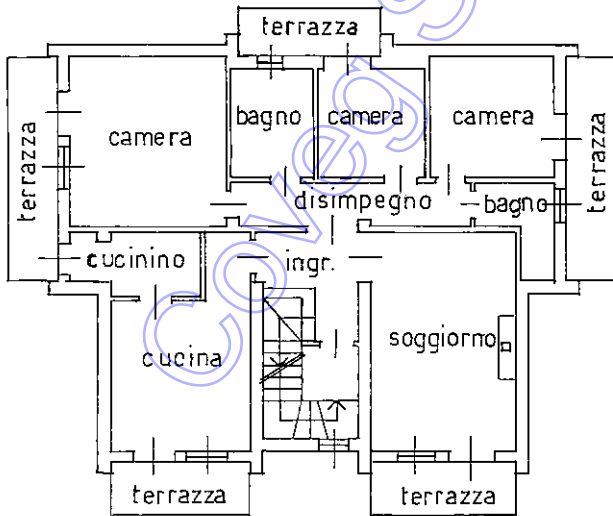
PIANO S1
H=2,40



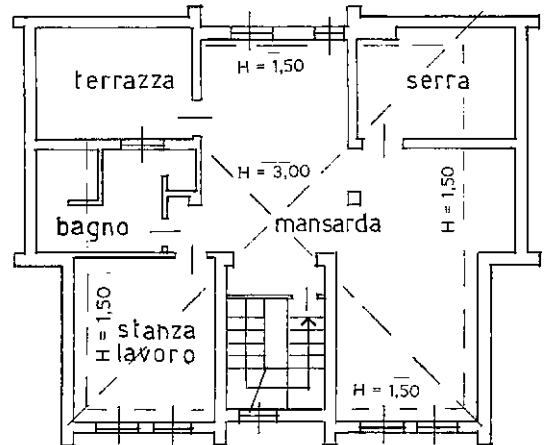
PIANO TERRA



PIANO PRIMO




PIANO SECONDO
H=2,70



PIANO TERZO

Ultima planimetria in atti



**Agenzia delle Entrate
CATASTO FABBRICATI
Ufficio Provinciale di
Udine**

Dichiarazione protocollo n. UD0077466del 18/07/2019

Planimetria di u.i.u. in Comune di Udine

Via Pinerolo

civ. 18

Identificativi Catastali:

Sezione:

Foglio: 15

Particella: 1892

Subalterno: 10

Compilata da:
Crispo Antonio

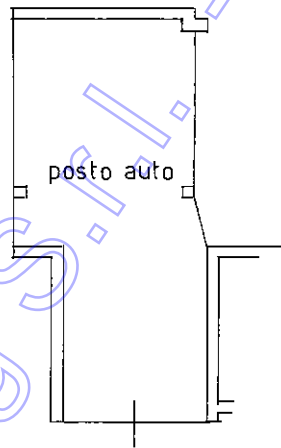
Iscritto all'albo:
Geometri

Prov. Udine

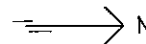
N. 1976

Scheda n. 1

Scala 1:200



PIANO TERRA
H= 2,10



Coveg S.p.A. - www.ivguadine.it

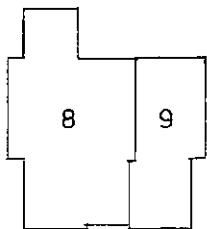
Ultima planimetria in atti

**Agenzia delle Entrate
CATASTO FABBRICATI
Ufficio Provinciale di
Udine**

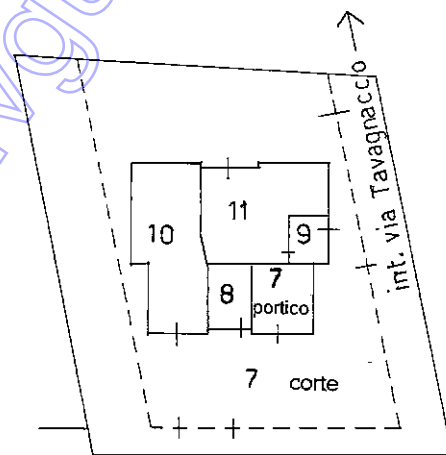
ELABORATO PLANIMETRICO	
Compilato da: Crispo Antonio	
Iscritto all'albo: Geometri	
Prov. Udine	N. 1976

Comune di Udine	Protocollo n. UD0077466 del 18/07/2019
Sezione: Foglio: 15 Particella: 1892	Tipo Mappale n. del

Dimostrazione grafica dei subalterni Scala 1 : 500

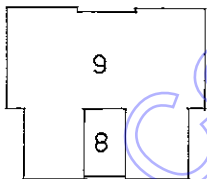


PIANO S1

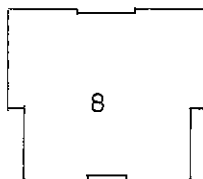


via Pinerolo

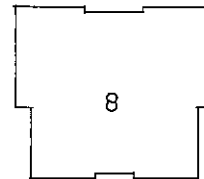
PIANO TERRA



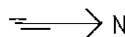
PIANO PRIMO



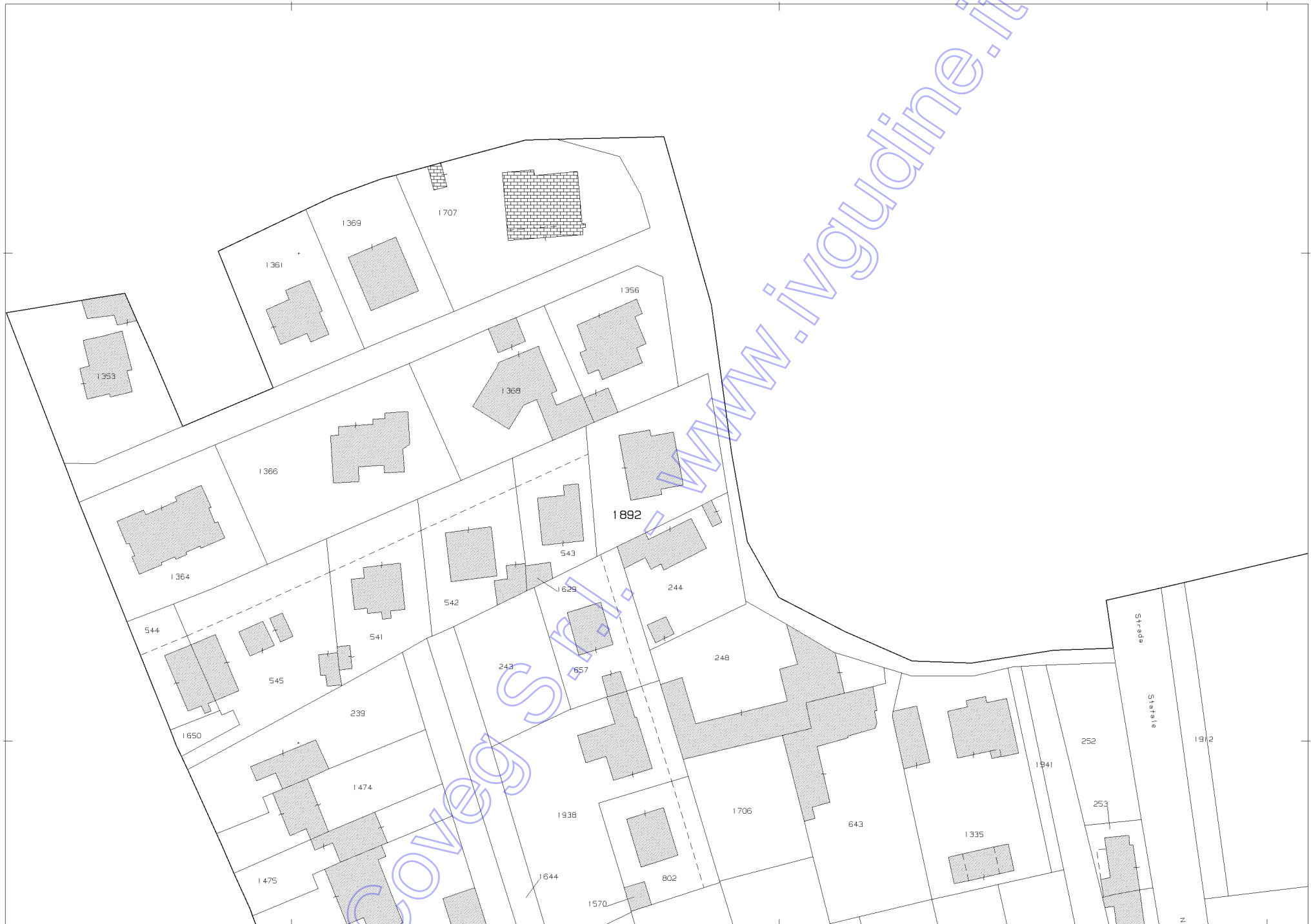
PIANO SECONDO



PIANO TERZO



Ultima planimetria in atti



N=2600

E=-500

1 Particella: 1892

Comune: (UD) UDINE
Foglio: 15 All: A

Scala originale: 1:1000
Dimensione cornice: 267.000 x 189.000 metriProtocollo

4-Mag-2024 13:43:20
pratica T60570/2024