

Direzione Provinciale di CALTANISSETTA  
Ufficio provinciale - Territorio  
Servizio di Pubblicità Immobiliare

Data 01/02/2024 Ora 15:19:16  
Pag. 1 - Fine

---

**Ispezione telematica**

per immobile  
Richiedente DBNFTN

Ispezione n. T268383 del 01/02/2024

---

**Dati della richiesta**

Immobile : Comune di GELA (CL)  
Tipo catasto : Fabbricati  
Foglio : 175 - Particella 635 - Subalterno 8  
Esclusione ipoteche non rinnovate o cancellate e trascrizioni non rinnovate  
Ulteriori restrizioni:  
Esclusione ipoteche non rinnovate o cancellate e trascrizioni non rinnovate

---

**Situazione aggiornamento**

Periodo informatizzato dal 03/09/1996 al 31/01/2024

---

**Elenco immobili**

Comune di GELA (CL) Catasto Fabbricati  
1. Sezione urbana - Foglio 0175 Particella 00635 Subalterno -

SONO PRESENTI ULTERIORI IMMOBILI NON SELEZIONATI

---

**Elenco sintetico delle formalità**

- 
1. TRASCRIZIONE del 06/02/2009 - Registro Particolare 907 Registro Generale 1378  
Pubblico ufficiale COMUNE DI GELA Repertorio 1028/2009 del 29/01/2009  
ATTO AMMINISTRATIVO - CONCESSIONE EDILIZIA  
Nota disponibile in formato elettronico

Direzione Provinciale di CALTANISSETTA  
Ufficio provinciale - Territorio  
Servizio di Pubblicità Immobiliare

Data 01/02/2024 Ora 15:12:44  
Pag. 1 - Fine

---

**Ispezione telematica**

Ispezione n. T266530 del 01/02/2024

per immobile  
Richiedente DBNFTN

---

**Dati della richiesta**

Immobile : Comune di GELA (CL)  
Tipo catasto : Fabbricati  
Foglio : 175 - Particella 635 - Subalterno 6  
Esclusione ipoteche non rinnovate o cancellate e trascrizioni non rinnovate  
Ulteriori restrizioni:  
Esclusione ipoteche non rinnovate o cancellate e trascrizioni non rinnovate

---

**Situazione aggiornamento**

Periodo informatizzato dal 03/09/1996 al 31/01/2024

---

**Elenco immobili**

Comune di GELA (CL) Catasto Fabbricati  
2. Sezione urbana - Foglio 0175 Particella 00635 - Subalterno 0006

SONO PRESENTI ULTERIORI IMMOBILI NON SELEZIONATI

---

**Elenco sintetico delle formalità**

- 
1. TRASCRIZIONE del 18/07/2018 - Registro Particolare 5396 Registro Generale 6405  
Pubblico ufficiale TRIBUNALE DI GELA Repertorio 18/2018 del 10/01/2018  
ATTO GIUDIZIARIO - VERBALE DI CONCILIAZIONE TRASLATIVO  
Nota disponibile in formato elettronico
  2. TRASCRIZIONE del 15/06/2023 - Registro Particolare 5562 Registro Generale 6727  
Pubblico ufficiale TRIBUNALE Repertorio 560 del 09/06/2023  
ATTO ESECUTIVO O CAUTELARE - VERBALE DI PIGNORAMENTO IMMOBILI  
Nota disponibile in formato elettronico



Direzione Provinciale di CALTANISSETTA  
Ufficio provinciale - Territorio  
Servizio di Pubblicità Immobiliare

Data 01/02/2024 Ora 15:15:23  
Pag. 1 - Fine

---

**Ispezione telematica**

per immobile

Richiedente DBNFTN

Ispezione n. T268383 del 01/02/2024

---

**Dati della richiesta**

Immobile :

Comune di GELA (CL)

Tipo catasto : Fabbricati

Foglio : 175 - Particella 635 - Subalterno 8

Esclusione ipoteche non rinnovate o cancellate e trascrizioni non rinnovate

Ulteriori restrizioni:

Esclusione ipoteche non rinnovate o cancellate e trascrizioni non rinnovate

---

**Situazione aggiornamento**

Periodo informatizzato dal

03/09/1996 al

31/01/2024

---

**Elenco immobili**

Comune di GELA (CL) Catasto Fabbricati

2. Sezione urbana - Foglio 0175 Particella 00635 - Subalterno 0008

SONO PRESENTI ULTERIORI IMMOBILI NON SELEZIONATI

---

**Elenco sintetico delle formalità**

- 
1. TRASCRIZIONE del 18/07/2018 - Registro Particolare 5396 Registro Generale 6405  
Pubblico ufficiale TRIBUNALE DI GELA Repertorio 18/2018 del 10/01/2018  
ATTO GIUDIZIARIO - VERBALE DI CONCILIAZIONE TRASLATIVO  
Nota disponibile in formato elettronico
  2. TRASCRIZIONE del 15/06/2023 - Registro Particolare 5562 Registro Generale 6727  
Pubblico ufficiale TRIBUNALE Repertorio 560 del 09/06/2023  
ATTO ESECUTIVO O CAUTELARE - VERBALE DI PIGNORAMENTO IMMOBILI  
Nota disponibile in formato elettronico

Direzione Provinciale di CALTANISSETTA  
Ufficio provinciale - Territorio  
Servizio di Pubblicità Immobiliare

Data 01/02/2024 Ora 15:20:37  
Pag. 1 - Fine

---

**Ispezione telematica**

per immobile

Richiedente DBNFTN

Ispezione n. T271704 del 01/02/2024

---

**Dati della richiesta**

Immobile :

Comune di GELA (CL)

Tipo catasto : Fabbricati

Foglio : 175 - Particella 635 - Subalterno 9

Esclusione ipoteche non rinnovate o cancellate e trascrizioni non rinnovate

Ulteriori restrizioni:

Esclusione ipoteche non rinnovate o cancellate e trascrizioni non rinnovate

---

**Situazione aggiornamento**

Periodo informatizzato dal

03/09/1996 al

31/01/2024

---

**Elenco immobili**

Comune di GELA (CL) Catasto Fabbricati

2. Sezione urbana - Foglio 0175 Particella 00635 Subalterno 0009

SONO PRESENTI ULTERIORI IMMOBILI NON SELEZIONATI

---

**Elenco sintetico delle formalità**

- 
1. TRASCRIZIONE del 15/06/2023 - Registro Particolare 5562 Registro Generale 6727  
Pubblico ufficiale TRIBUNALE Repertorio 560 del 09/06/2023  
ATTO ESECUTIVO O CAUTELARE - VERBALE DI PIGNORAMENTO IMMOBILI  
Nota disponibile in formato elettronico

**Ispezione telematica**

n. T1 268383 del 01/02/2024

Inizio ispezione 01/02/2024 15:15:10

Richiedente DBNFTN

Tassa versata € 3,60

**Nota di trascrizione**

Registro generale n. 6405

Registro particolare n. 5396

Presentazione n. 11 del 18/07/2018

**Sezione A - Generalità**

**Dati relativi al titolo**

Descrizione ATTO GIUDIZIARIO  
Data 10/01/2018  
Pubblico ufficiale TRIBUNALE DI GELA  
Sede GELA (CL)

Numero di repertorio 18/2018  
Codice fiscale 820 027 80854

**Dati relativi alla convenzione**

Specie ATTO GIUDIZIARIO  
Descrizione 625 VERBALE DI CONCILIAZIONE TRASLATIVO  
Voltura catastale automatica SI

**Altri dati**

Sono presenti nella sezione D parti libere relative a sezione B

Richiedente  
Indirizzo GELA

**Dati riepilogativi**

Unità negoziali 2                      Soggetti a favore 2                      Soggetti contro 2

**Sezione B - Immobili**

Unità negoziale n. 1

**Immobile n. 1**

Comune D960 - GELA (CL)  
Catasto FABBRICATI  
Sezione urbana - Foglio 175                      Particella 635                      Subalterno 2  
Natura C6 - STALLE, SCUDERIE, RIMESSE, AUTORIMESSE                      Consistenza 26 metri quadri  
Indirizzo VIA NILO                      N. civico 25  
Piano T

**Immobile n. 2**

Comune D960 - GELA (CL)  
Catasto FABBRICATI  
Sezione urbana - Foglio 175                      Particella 635                      Subalterno 4  
Natura C6 - STALLE, SCUDERIE,



**Ispezione telematica**

n. T1 268383 del 01/02/2024

Inizio ispezione 01/02/2024 15:15:10

Richiedente DBNFTN

Tassa versata € 3,60

**Nota di trascrizione**

Registro generale n. 6405

Registro particolare n. 5396

Presentazione n. 11 del 18/07/2018

<p>Indirizzo Piano</p>	<p>RIMESSE, AUTORIMESSE VIA NILO T</p>	<p>Consistenza</p>	<p>64 metri quadri N. civico 29</p>
<b>Immobile n. 3</b>			
<p>Comune Catasto Sezione urbana Natura Indirizzo Piano</p>	<p>D960 - GELA (CL) FABBRICATI - Foglio 175 A7 - ABITAZIONE IN VILLINI VIA BOLOGNA T</p>	<p>Particella 635 Consistenza 7,5 vani</p>	<p>Subalterno 5 N. civico 14/A</p>
<b>Immobile n. 4</b>			
<p>Comune Catasto Sezione urbana Natura Indirizzo Piano</p>	<p>D960 - GELA (CL) FABBRICATI - Foglio 175 C - FABBRICATO IN CORSO DI COSTRUZIONE VIA BOLOGNA 2</p>	<p>Particella 635 Consistenza -</p>	<p>Subalterno 7 N. civico 14/A</p>

**Unità negoziale n. 2**

<b>Immobile n. 1*</b>			
<p>Comune Catasto Sezione urbana Natura Indirizzo Piano</p>	<p>D960 - GELA (CL) FABBRICATI - Foglio 175 C6 - STALLE, SCUDERIE, RIMESSE, AUTORIMESSE VIA NILO T</p>	<p>Particella 635 Consistenza</p>	<p>Subalterno 3 74 metri quadri N. civico 27</p>
<b>Immobile n. 2</b>			
<p>Comune Catasto Sezione urbana Natura Indirizzo Piano</p>	<p>D960 - GELA (CL) FABBRICATI - Foglio 175 C - FABBRICATO IN CORSO DI COSTRUZIONE VIA BOLOGNA 1</p>	<p>Particella 635 Consistenza -</p>	<p>Subalterno - 6 N. civico 14/A</p>
<b>Immobile n. 3</b>			
<p>Comune Catasto Sezione urbana Natura Indirizzo Piano</p>	<p>D960 - GELA (CL) FABBRICATI - Foglio 175 C - FABBRICATO IN CORSO DI COSTRUZIONE VIA BOLOGNA 3</p>	<p>Particella 635 Consistenza -</p>	<p>Subalterno 8 N. civico 14/A</p>

**Ispezione telematica**

n. T1 268383 del 01/02/2024

Inizio ispezione 01/02/2024 15:15:10

Richiedente DBNFTN

Tassa versata € 3,60

**Nota di trascrizione**

Registro generale n. 6405

Registro particolare n. 5396

Presentazione n. 11 del 18/07/2018

**Sezione C - Soggetti**

**A favore**

Soggetto n. 1 In qualità di -

Cognome RÙSSOTTO

Nome ~~PIERPA~~

Nata il 14/09/1953 a GELA (CL)

Sesso F Codice fiscale ~~RSS TTP 53P54 D960 V~~

Relativamente all'unità negoziale n. 1 Per il diritto di PROPRIETA'

Per la quota di 1000/1000

Soggetto n. 2 In qualità di -

Cognome ~~RÙSSOTTO~~

Nome ~~PIERA GRAZIA~~

Nata il 30/07/1958 a GELA (CL)

Sesso F Codice fiscale ~~RSS POR 58L70 D960 T~~

Relativamente all'unità negoziale n. 2 Per il diritto di PROPRIETA'

Per la quota di 1000/1000

**Contro**

Soggetto n. 1 In qualità di -

Cognome RÙSSOTTO

Nome ~~PIERPA~~

Nata il 14/09/1953 a GELA (CL)

Sesso F Codice fiscale ~~RSS TTP 53P54 D960 V~~

Relativamente a TUTTE le unità negoziali Per il diritto di PROPRIETA'

Per la quota di 500/1000

Soggetto n. 2 In qualità di -

Cognome ~~RÙSSOTTO~~

Nome ~~PIERA GRAZIA~~

Nata il 30/07/1958 a GELA (CL)

Sesso F Codice fiscale ~~RSS POR 58L70 D960 T~~

Relativamente a TUTTE le unità negoziali Per il diritto di PROPRIETA'

Per la quota di 500/1000

**Sezione D - Ulteriori informazioni**

Altri aspetti che si ritiene utile indicare ai fini della pubblicità immobiliare

CON LA PRESENTE SI INTENDE TRASCRIVERE L'INTERVENUTA CONCILIAZIONE GIUDIZIALE TRA LE PARTI, ALLE CONDIZIONI TUTTE RIPORTATE NEL VERBALE DELL'UDIENZA DEL 10.01.2018, NEL QUALE SI STABILÌ L'ATTRIBUZIONE ALLA SIGNORA ~~RÙSSOTTO PIERPA~~ NATA A GELA IL 14.09.1953 DELLE UNITA' IMMOBILIARI CENSITE IN CATASTO AL FOGLIO DI MAPPA 175 PARTICELLA 635 SUB. 2, 4, 5 E 7 ED ALLA SIGNORA ~~RÙSSOTTO PIERA GRAZIA~~ NATA A GELA IL 30.07.1958 DELLE UNITA' IMMOBILIARI CENSITE IN CATASTO AL FOGLIO DI MAPPA 175 PARTICELLA 635 SUB. 3, 6 E 8. LE PARTI HANNO STABILITO ALTRESÌ CHE IL LASTRICO SOLARE AL QUARTO PIANO CENSITO IN CATASTO AL FOGLIO DI MAPPA 175 PARTICELLA 635 SUB. 9 RIMANESSE IN COMPROPRIETA' TRA ~~PIERA GRAZIA RÙSSOTTO E PIERPA RÙSSOTTO~~ IN PARI QUOTE E CHE VENISSE RICONOSCIUTO IN FAVORE DI PIERA ~~GRAZIA RÙSSOTTO~~ IL DIRITTO DI ACCEDERE CON PROPRIO IMPIANTO E CONTATORE AUTONOMO ALLA VASCA COMUNE

---

**Ispezione telematica**

n. T1 268383 del 01/02/2024

Inizio ispezione 01/02/2024 15:15:10

Tassa versata € 3,60

Richiedente DBNFTN

---

**Nota di trascrizione**

*Registro generale n.* 6405

*Registro particolare n.* 5396

*Presentazione n. 11 del 18/07/2018*

---

DELL'ACQUA UBICATA NEL VANO SCALA A PIANO TERRA.



# Visura storica per immobile

## Situazione degli atti informatizzati dal 01/01/1900 al 01/02/2024

<b>Dati della richiesta</b>	Comune di GELA (Codice: D960) Provincia di CALTANISSETTA
<b>Catasto Fabbricati</b>	Foglio: 175 Particella: 635 Sub.: 6

**INTESTATO**

1	<del>REDAZIONE</del> nata a GELA (CL) il 30/07/1958	(1) Proprietà 1000/1000
---	---	-------------------------

**Unità immobiliare dal 21/05/2012**

N.	DATI IDENTIFICATIVI				DATI DI CLASSAMENTO				DATI DERIVANTI DA		
	Sezione Urbana	Foglio	Particella	Sub	Zona Cens.	Micro Zona	Categoria	Classe Consistenza		Superficie Catastale	Rendita
1		175	635	6			F/3				
Indirizzo: VIA BOLOGNA n. 14/A Piano I											
Notifica					Partita			Mod.58			8718
Annotazioni: di studio: stato dell'unità' confermato a seguito di verifica dell'ufficio del 18/05/2012											

**Mappali Terreni Correlati**  
Codice Comune D960 - Foglio 175 - Particella 635

**Situazione dell'unità immobiliare dal 16/08/2010**

N.	DATI IDENTIFICATIVI				DATI DI CLASSAMENTO				DATI DERIVANTI DA		
	Sezione Urbana	Foglio	Particella	Sub	Zona Cens.	Micro Zona	Categoria	Classe Consistenza		Superficie Catastale	Rendita
1		175	635	6			F/3				
Indirizzo: VIA BOLOGNA n. 14/A Piano I											
Notifica					Partita			Mod.58			8718
Annotazioni: di studio: stato dell'unità' confermato a seguito di verifica dell'ufficio del 28/07/2010											

VARIAZIONE del 21/05/2012 Pratica n. CL0048060 in atti dal 21/05/2012 VERIFICA STATO ATTUALE U.I. (n. 5442-1/2012)

VARIAZIONE del 16/08/2010 Pratica n. CL0118843 in atti dal 16/08/2010 VERIFICA STATO ATTUALE U.I. (n. 8033-1/2010)

# Visura storica per immobile

## Situazione degli atti informatizzati dal 01/01/1900 al 01/02/2024

### Situazione dell'unità immobiliare dal 09/12/1985

DATI IDENTIFICATIVI		DATI DI CLASSAMENTO					DATI DERIVANTI DA					
N.	Sezione Urbana	Foglio	Particella	Sub	Zona Cens.	Micro Zona	Categoria	Classe	Consistenza	Superficie Catastale	Rendita	
1		175	635	6			F/3					CLASSAMENTO AUTOMATICO del 09/12/1985 in atti dal 28/08/1990 (n. 710A/1985)
Indirizzo		VIA BOLOGNA n. 14/A Piano I										
Notifica				Partita		21700		Mod.58		8718		

### Situazione dell'unità immobiliare dal 28/08/1990

DATI IDENTIFICATIVI		DATI DI CLASSAMENTO					DATI DERIVANTI DA					
N.	Sezione Urbana	Foglio	Particella	Sub	Zona Cens.	Micro Zona	Categoria	Classe	Consistenza	Superficie Catastale	Rendita	
1		175	635	6								COSTITUZIONE in atti dal 28/08/1990 (n. 710A/1985)
Indirizzo		VIA BOLOGNA n. 14/A Piano I										
Notifica				Partita		21700		Mod.58				
Annotazioni		di stadio: in corso di costruzione										

### L'intestazione alla data della richiesta deriva dai seguenti atti:


#### Situazione degli intestati dal 10/01/2018

N.	DATI ANAGRAFICI	CODICE FISCALE	DIRITTI E ONERI REALI
1	<del>XXXXXXXXXX</del> nata a GELA (CL) il 30/07/1958	<del>XXXXXXXXXX</del>	(1) Proprietà 1000/1000
DATI DERIVANTI DA			
VERBALE del 10/01/2018 Pubblico ufficiale TRIBUNALE DI GELA Sede GELA (CL) Repertorio n. 18 - VERBALE DI CONCILIAZIONE TRASLATIVO Trascrizione n. 5396.2/2018 Reparto PI di CALTANISSETTA in atti dal 18/07/2018			

#### Situazione degli intestati dal 28/08/1990

N.	DATI ANAGRAFICI	CODICE FISCALE	DIRITTI E ONERI REALI
1	<del>XXXXXXXXXX</del> nata a GELA (CL) il 14/09/1953	<del>XXXXXXXXXX</del>	(1) Proprietà 500/1000 fino al 10/01/2018
2	<del>XXXXXXXXXX</del> nata a GELA (CL) il 30/07/1958	<del>XXXXXXXXXX</del>	(1) Proprietà 500/1000 fino al 10/01/2018
DATI DERIVANTI DA			
COSTITUZIONE in atti dal 28/08/1990 (n. 710A/1985)			





Direzione Provinciale di Caltanissetta  
Ufficio Provinciale - Territorio  
Servizi Catastali

Data: 01/02/2024 Ora: 15.06.21

Fine

Visura n.: T263211 Pag: 3

## Visura storica per immobile


Situazione degli atti informatizzati dal 01/01/1900 al 01/02/2024

Visura telematica

Tributi speciali: Euro 0,90

\* Codice Fiscale Validato in Anagrafe Tributaria.





Direzione Provinciale di Caltanissetta  
Ufficio Provinciale - Territorio  
Servizi Catastali

Data: 01/02/2024 Ora: 15.06.54

Segue

# Visura storica per immobile

Visura n.: T263505 Pag: 1

Situazione degli atti informatizzati dal 01/01/1900 al 01/02/2024

<b>Dati della richiesta</b>	Comune di GELA (Codice:D960)
<b>Catasto Fabbricati</b>	Provincia di CALTANISSETTA Foglio: 175 Particella: 635 Sub.: 8

## INTESTATO

1	<del>_____</del> nata a GELA (CL) il 30/07/1958	(1) Proprietà' 1000/1000
---	---	--------------------------

## Unità immobiliare dal 04/06/2012

N.	DATI IDENTIFICATIVI				DATI DI CLASSAMENTO				DATI DERIVANTI DA			
	Sezione Urbana	Foglio	Particella	Sub	Zona Cens.	Micro Zona	Categoria	Classe		Consistenza	Superficie Catastale	Rendita
1		175	635	8			F/3					VARIAZIONE del 04/06/2012 Pratica n. CL0054871 in atti dal 04/06/2012 VERIFICA STATO ATTUALE U.I. (n. 6228.1/2012)
Indirizzo		VIA BOLOGNA n. 14/A Piano 3										
Notifica		Partita										
Annotazioni		di stadio: stato dell'unità confermato a seguito di verifica dell'ufficio del 18/05/2012										
		Mod.58										
		8718										

**Mappali Terreni Correlati**  
Codice Comune D960 - Foglio 175 - Particella 635

## Situazione dell'unità immobiliare dal 28/06/2010

N.	DATI IDENTIFICATIVI				DATI DI CLASSAMENTO				DATI DERIVANTI DA			
	Sezione Urbana	Foglio	Particella	Sub	Zona Cens.	Micro Zona	Categoria	Classe		Consistenza	Superficie Catastale	Rendita
1		175	635	8			F/3					VARIAZIONE del 28/06/2010 Pratica n. CL0091117 in atti dal 28/06/2010 VERIFICA STATO ATTUALE U.I. (n. 4528.1/2010)
Indirizzo		VIA BOLOGNA n. 14/A Piano 3										
Notifica		Partita										
Annotazioni		di stadio: stato dell'unità confermato con dichiarazione sostitutiva di atto di notorietà prot. n. 86734 del 18/06/2010										
		Mod.58										
		8718										

## Visura storica per immobile

### Situazione degli atti informatizzati dal 01/01/1900 al 01/02/2024

#### Situazione dell'unità immobiliare dal 09/04/2002

DATI IDENTIFICATIVI		DATI DI CLASSAMENTO						DATI DERIVANTI DA				
N.	Sezione Urbana	Foglio	Particella	Sub	Zona Cens.	Micro Zona	Categoria	Classe	Consistenza	Superficie Catastale	Rendita	
1		175	635	8			F/3					UNITA' AFFERENTI EDIFICATE IN SOPRAELEVAZIONE del 27/04/1992 Pratica n. 49284 in atti dal 09/04/2002 UNITA AFFERENTI EDIFICATE IN SOPRAELEVAZIONE (n. 249.1/1992)
Indirizzo		VIA BOLOGNA n. 14/A Piano 3										
Notifica		Partita		Mod.58		8718						

#### L'intestazione alla data della richiesta deriva dai seguenti atti:

##### Situazione degli intestati dal 10/01/2018

N.	DATI ANAGRAFICI	CODICE FISCALE	DIRITTI E ONERI REALI
1	<del>_____</del> nata a GELA (CL) il 30/07/1958	<del>_____</del>	(1) Proprietà' 1000/1000
DATI DERIVANTI DA			
VERBALE del 10/01/2018 Pubblico ufficiale TRIBUNALE DI GELA Sede GELA (CL) Repertorio n. 18 - VERBALE DI CONCILIAZIONE TRASLATIVO Trascrizione n. 5396.2/2018 Reparto PI di CALTANISSETTA in atti dal 18/07/2018			

##### Situazione degli intestati dal 27/04/1992

N.	DATI ANAGRAFICI	CODICE FISCALE	DIRITTI E ONERI REALI
1	<del>_____</del> nata a GELA (CL) il 14/09/1953	<del>_____</del>	(1) Proprietà' 5007/1000 fino al 10/01/2018
2	<del>_____</del> nata a GELA (CL) il 30/07/1958	<del>_____</del>	(1) Proprietà' 5007/1000 fino al 10/01/2018
DATI DERIVANTI DA			
UNITA' AFFERENTI EDIFICATE IN SOPRAELEVAZIONE del 27/04/1992 Pratica n. 49284 in atti dal 09/04/2002 UNITA AFFERENTI EDIFICATE IN SOPRAELEVAZIONE (n. 249.1/1992)			

Visura telematica

Tributi speciali: Euro 0,90

\* Codice Fiscale Validato in Anagrafe Tributaria.



## Visura storica per immobile

### Situazione degli atti informatizzati dal 01/01/1900 al 01/02/2024

<b>Dati della richiesta</b>	Comune di GELA (Codice:D960)
<b>Catasto Fabbricati</b>	Provincia di CALTANISSETTA Foglio: 175 Particella: 635 Sub.: 9

#### INTESTATI

1	<del>REDAZIONE</del> nata a GELA (CL) il 14/09/1953				(1) Proprietà: 500/1000
2	<del>REDAZIONE</del> nata a GELA (CL) il 30/07/1958				(1) Proprietà: 500/1000

#### Unità immobiliare dal 09/04/2002

N.	DATI IDENTIFICATIVI				DATI DI CLASSAMENTO				DATI DERIVANTI DA			
	Sezione Urbana	Foglio	Particella	Sub	Zona Cens.	Micro Zona	Categoria	Classe		Consistenza	Superficie Catastale	Rendita
1		175	635	9			F/5					UNITA' AFFERENTI EDIFICATE IN SOPRAELEVAZIONE del 27/04/1992 Pratica n. 49284 in atti dal 09/04/2002 UNITA AFFERENTI EDIFICATE IN SOPRAELEVAZIONE (n. 249.1/1992)
<b>Indirizzo</b>		VIA BOLOGNA n. 14/A Piano,4										
<b>Notifica</b>												
<b>Annotazioni</b>				<b>Partita</b>		<b>Mod.58</b>						
								8718				


**Mappali Terreni Correlati**  
Codice Comune D960 - Foglio 175 - Particella 635

#### L'intestazione alla data della richiesta deriva dai seguenti atti:

#### Situazione degli intestati dal 27/04/1992

N.	DATI ANAGRAFICI	DATI ANAGRAFICI	CODICE FISCALE	DIRITTI E ONERI REALI
1	<del>REDAZIONE</del> a GELA (CL) il 14/09/1953		<del>REDAZIONE</del>	(1) Proprietà: 500/1000
2	<del>REDAZIONE</del> nata a GELA (CL) il 30/07/1958		<del>REDAZIONE</del>	(1) Proprietà: 500/1000
<b>DATI DERIVANTI DA</b>		UNITA' AFFERENTI EDIFICATE IN SOPRAELEVAZIONE del 27/04/1992 Pratica n. 49284 in atti dal 09/04/2002 UNITA AFFERENTI EDIFICATE IN SOPRAELEVAZIONE (n. 249.1/1992)		





Direzione Provinciale di Caltanissetta  
Ufficio Provinciale - Territorio  
Servizi Catastali

Data: 01/02/2024 Ora: 15.07.26

Fine

Visura n.: T263815 Pag: 2

## Visura storica per immobile

Situazione degli atti informatizzati dal 01/01/1900 al 01/02/2024

Visura telematica

Tributi speciali: Euro 0,90

\* Codice Fiscale Validato in Anagrafe Tributaria.