

MODULARIG
F. n. 487



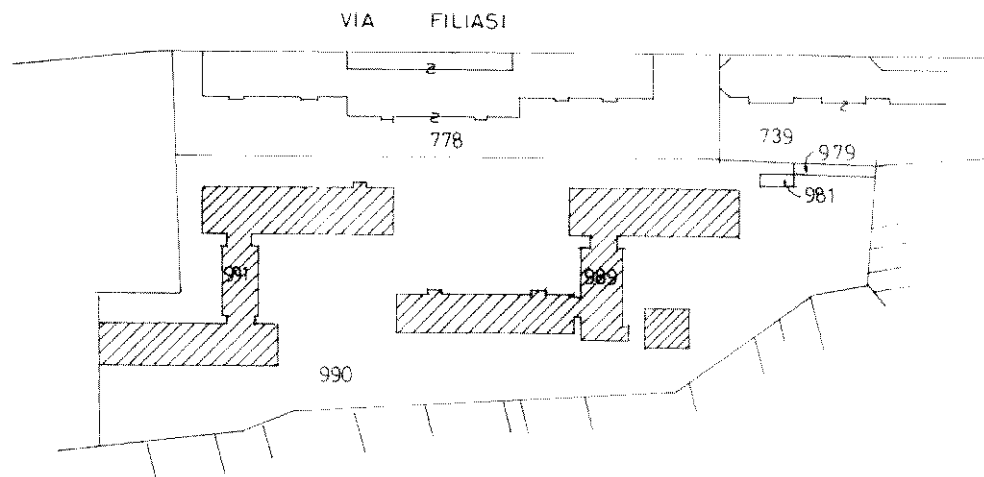
MINISTERO DELLE FINANZE
DIPARTIMENTO DEL TERRITORIO
CATASTO EDILIZIO URBANO (RDL 13-4-1939, n. 652)

MOD. BN (CEU)

LIRE
500


Planimetria di u.i.u. in Comune di **MESTRE VENEZIA** via **FILIASI**

CIV.



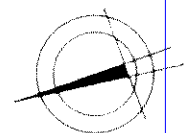
ESTRATTO DI MAPPA
1:2000

sub **74**
RAR/ME/8/990
6708/0/1996



POSTO AUTO SCOPERTO DI MQ 8

ORIENTAMENTO



SCALA DI 1:2000

Dichiarazione di N.C.
Denuncia di variazione
Ultima planimetria in atti

Compilata da **ARCHITETTO**
GIANCARLO CROSATO
(Titolo, cognome e nome)

RISERVATO ALL'UFFICIO

Data presentazione: 01/01/1996 - Data: 30/05/2022 - n. T239044 - Richiedente: RTCFNC68M52L736A

Totale schede: 1 - Formato di acquisizione: A4(210x297) - Formato stampa: A4(210x297)

n. **990** sub **74** data **LUG. '96**

Firma *Giancarlo Crosato*

man 01
Catasto 08
Fabbricati - Situazione al 30/05/2022 - Comune di VENEZIA (L/736) - < Foglio 129 - Particella 990 - Subalterno 74 >
VIA LACOPPELLIASI Piano T
deriva dal mn 990 del fg. M/8