

MODULARIO
Fig. rend. 497



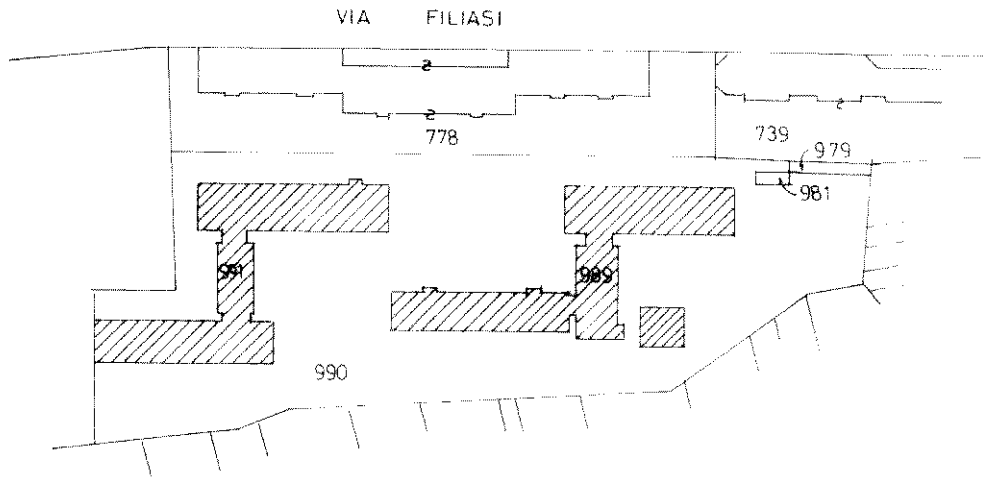
MINISTERO DELLE FINANZE
DIPARTIMENTO DEL TERRITORIO

CATASTO EDILIZIO URBANO (RDL 13-4-1939, n. 652)

MOD. BN (CEU)

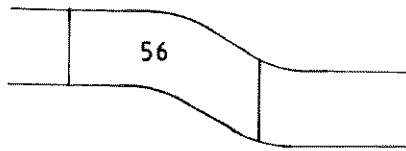

LIRE
500

Planimetria di u.i.u. in Comune di **MESTRE VENEZIA** via **FILIASI** CIV.



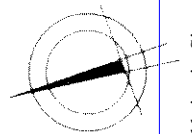
ESTRATTO DI MAPPA
1:2000

sub **56**
AAR/ME/8/990
6708/0/1996



POSTO AUTO SCOPERTO DI MQ 10

ORIENTAMENTO



SCALA DI 1:2000

Dichiarazione di N.C.
Denuncia di variazione
Ultima planimetria in atti

Compiata dall' **ARCHITETTO**
GIANCARLO CROSATO
Tuolo cognome e nome

RISERVATO ALL'UFFICIO

Data presentazione: 01/01/1996 - Data: 30/05/2022 - n. T207417 - Richiedente: RTCFNC68M52L736A

Totale schede: 1 - Formato di acquisizione: A4(210x297) - Formato stampa: A4(210x297)

n. sub **56**
data **LUG. 196**

di **ARCHITETTI**
TREVISO



Firma *Giancarlo Crosato*

Catasto di Fabbricati - Situazione al 30/05/2022 - Comune di VENEZIA (L/736) - < Foglio 129 - Particella 990 - Subaltemo 56 >
10 man 01
deriva dal mn 990 del fg. M/8